i materiali del progetto di suolo_ilcastello_tema è la continuità fisica e percettiva tra il castello e le sue pertinenze e il sistema urbano, in termini di percezione visiva e continuità pedonale

i materiali del progetto di suolo_la parte nord del tessuto del centro storico_il tema di piano è il recupero degli edifici e la loro interrelazione con i materiali a terra e la sosta/fermata

i materiali del progetto di suolo_la porta ovest_i materiali del progetto fanno riferimento al recupero di aree per l'attestazione al centro e la continuità ciclopedonale al polo scolastico e sportivo

i materiali del progetto di suolo_il corridoio naturale a sud_il progetto di suolo prevede la continuità lineare del corridoio ambientale e punti di attestazione al centro

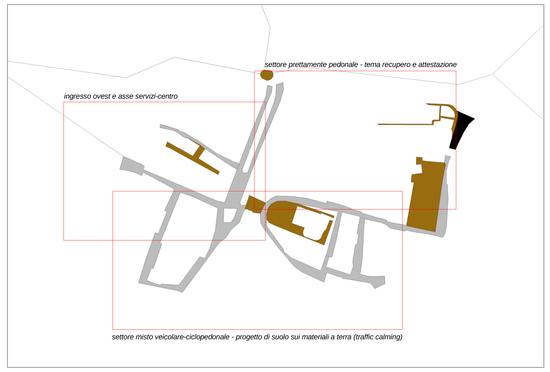

la gerarchia viaria entro il centro storico_asse ordinatore e anelli interni

il sistema degli spazi aperti e del verde

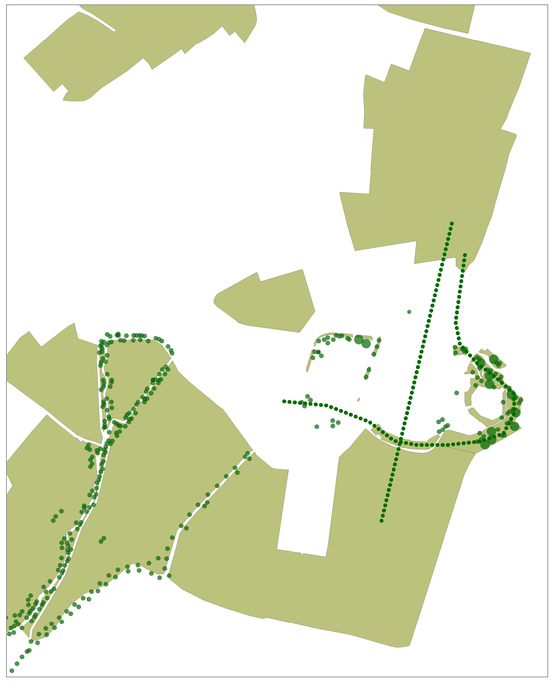

il sistema della sosta e della fermata_dalle aree a parcheggio all'uso ibrido dei cortili e delle corti

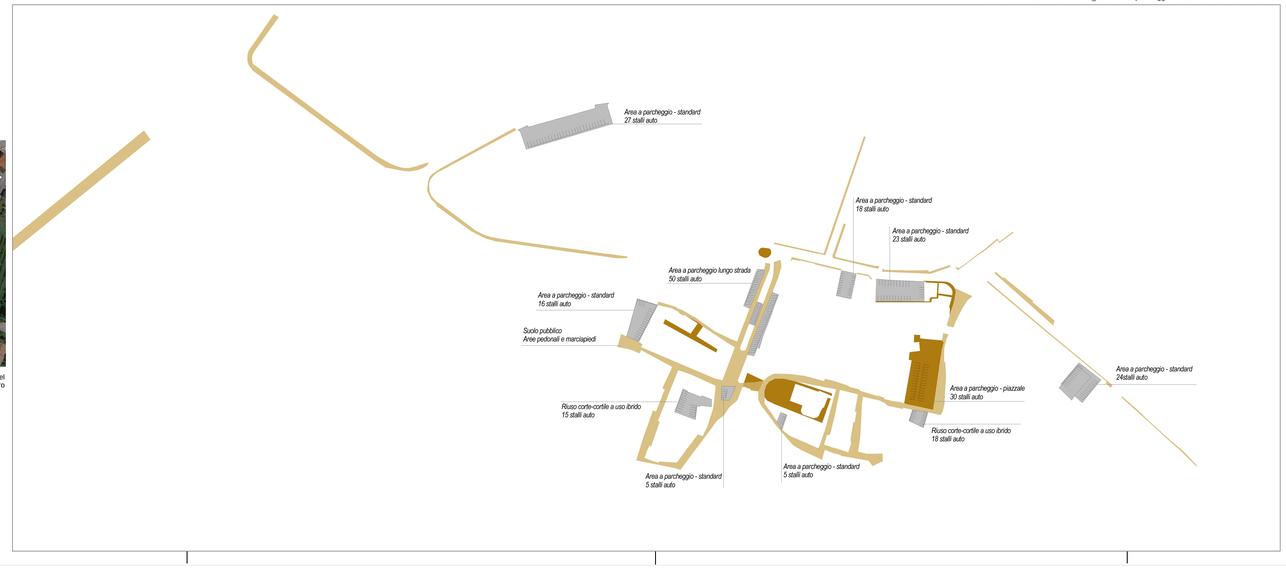

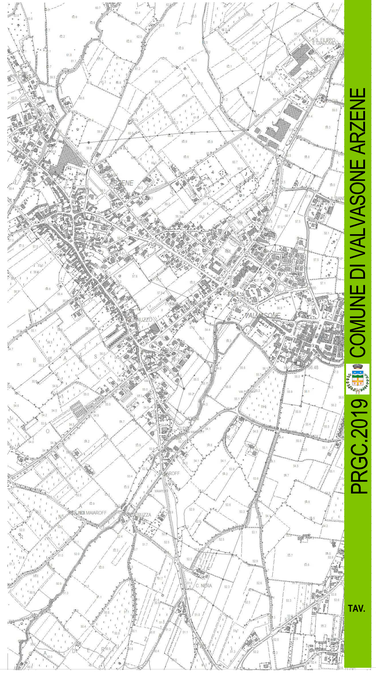

PRGC.2019 COMUNE DI VALVASONE ARZENE

Piano Regolatore Generale Comunale
Legge Regionale 05/2007

ANALISI DELL'INSEDIAMENTO
Analisi sistema dell'accessibilità al Centro Storico - Valvasone

TAV. **2.4**
Elaborato 7A
Scala adattata
Vers. 07.08.2019

Adozione
D.C.C. n. ____ del ____

Approvazione
D.C.C. n. ____ del ____

Versione
n. aggiornamento

Il Responsabile Dir. Settore Pianta e Urbanistica
Massimo BASUTTI

U.O. Urbanistica
Paolo Alfredo DE ROSA

Il Sindaco
Mariano MURANIR

Segretario Comunale

Progettisti
Ing. Luca POLLASTRI
Ing. Ulisse ROMAN
Urb. Fabio ROMAN
Urb. Francesco SCANTO

Consulenza specialistica - geologia e statica
dott. Fabio LUCHETTA

Progettisti
Prof. Urb. Daniele RALLO
Urb. Gabriele LORGHETTA

Coopar-ul Valdarno
Ing. Sandro MARTIN
Ing. Chiara LUCIANI
Dottore Sc. Amb. Luca POLTRAN

Consulenza per la mobilità
Ing. Luca POLLASTRI
Ing. Ulisse ROMAN
Urb. Fabio ROMAN
Urb. Francesco SCANTO

MATE engineering