



Comune di
Concamarise



Comune di
Salizzole

Provincia di
Verona



Comune di
Gazzo V.se



Comune di
Sanguinetto

P.A.T.I.

Elaborato

V.A.S.


All.

C int

Scala

Autocertificazione relativa all'esclusione di effetti significativi
sui siti della rete Natura 2000

Comune di Gazzo V.se



GRUPPO DI LAVORO

Progettisti Incaricati

Ing. Mario Medici
Arch. Nicola Grazioli
Arch. Emanuela Volta
Collaboratore: Fabiano Zanini

Studio Medici - 37132 VERONA
Via Mons. Giacomo Gentilini 62

Valutazione Ambientale Strategica

Dott. Geol. Cristiano Mastella

collaboratori

Dott. Tomaso Bianchini
Alessandro Bergamo
e Arch. Nicola Grazioli

Analisi Geologiche

Dott. Geol. Cristiano Mastella

Analisi Agronomiche

Dott. For. Giuseppe Palleschi
Dott. Agr. Gino Benincà

Valutazione VINCA

Dott. Agr. Gino Benincà

Valutazione Compatibilità Idraulica

Dott. Geol. Cristiano Mastella

GRUPPO DI PROGETTAZIONE

Comune di Concamarise

Il Sindaco

Comune di Gazzo V.se

Il Sindaco

Comune di Salizzole

Il Sindaco

Comune di Sanguinetto

Il Sindaco

Regione Veneto

Direzione Urbanistica

Progettisti incaricati

Ing. Mario Medici
Arch. Nicola Grazioli
Arch. Emanuela Volta

Novembre 2009



COMUNE DI GAZZO VERONESE

37060
Tel (0442) 579014-579000 -579041

c.f. 82002770236

PROVINCIA DI VERONA

N. 11092 protocollo

Li 1 dicembre 2009

AUTOCERTIFICAZIONE RELATIVA ALL'ESCLUSIONE DI EFFETTI SIGNIFICATIVI NEGATIVI SUI SITI DELLA RETE NATURA 2000

PIANI, PROGETTI O INTERVENTI ESTERNI AI SITI NATURA 2000

Il sottoscritto: VECCHINI UGO nato a Gazzo Veronese il 02/08/1953, residente a Gazzo Veronese in via Porto 71/a in qualità di SINDACO del Comune di Gazzo Veronese, sotto la propria responsabilità e consapevole delle sanzioni penali previste dall'art. 76 del D.P.R. n. 445 del 28/12/2000, per le ipotesi di falsità in atti e dichiarazioni mendaci;

DICHIARA

con riferimento alle seguenti norme :

1) Comunitarie :

- Direttiva 79/409/CEE del Consiglio del 02.04.1979 – Concernente la conservazione degli uccelli selvatici;
- Direttiva 92/43/CEE del Consiglio del 21.05.1992 – Relativa alla conservazione degli habitat naturali e seminaturali e della flora e della fauna selvatiche; e successive integrazioni e modificazioni;

2) Nazionali :

- D.P.R. del 08.09.1997 n. 357 – Regolamento recante attuazione della Direttiva 92/43/CEE relativa alla conservazione degli habitat naturali e seminaturali, nonché della flora e della fauna selvatiche;
- D.P.R. del 12.03.2003 n. 120 – Regolamento recante modifiche ed integrazioni al Decreto del Presidente della Repubblica del 08.09.1997 n. 357, concernente attuazione della Direttiva 92/43/CEE relativa alla conservazione degli habitat naturali e seminaturali, nonché della flora e della fauna selvatiche;
- D.M. del 03.04.2000 (Ministero dell'Ambiente) – Elenco dei siti di importanza comunitaria e delle zone di protezione speciali, individuati ai sensi della Direttiva 92/43/CEE e 79/409/CEE;
- D.M. 03.09.2002 (Ministero dell'Ambiente) - Linee guida per la gestione dei siti della Rete Natura 2000;
- D.M. 25.03.2005 (Ministero dell'Ambiente) – Elenco delle Zone di Protezione Speciale (ZPS), classificate ai sensi della Direttiva 79/409/CEE;
- D.M. 25.03.2005 (Ministero dell'Ambiente) – Elenco dei Siti di Importanza Comunitaria (SIC) per la regione biogeografia continentale, ai sensi della Direttiva 92/43/CEE; e successive integrazioni e modificazioni;

3) Regionali :

- D.G.R. del 22.06.2001 n. 1662 – Direttiva 92/43/CEE, Direttiva 79/409/CEE, D.P.R. del 08.09.1997 n. 357, D.M. del 03.04.2000. Atti di indirizzo;



37060
Tel (0442) 579014-579000 -579041

COMUNE DI GAZZO VERONESE

c.f. 82002770236

PROVINCIA DI VERONA

N. 11092 protocollo

Li 1 dicembre 2009

- D.G.R. del 13.12.2005 n. 3873 – Attività finalizzata alla semplificazione e snellimento della procedura di attuazione della rete Natura 2000. Manuale metodologico "Linee guida per cartografia, analisi, valutazione e gestione del SIC - Quadro descrittivo pilota di 9 SIC -

- D.G.R. del 18.04.2006 n. 1180 – Rete ecologica europea Natura 2000. Aggiornamento banca dati.

- D.G.R. del 10.10.2006 n. 3173 – Nuove disposizioni relative all'attuazione della direttiva comunitaria 92/43/CEE e D.P.R. n. 357/1997. Guida metodologica per la valutazione di incidenza. Procedure e modalità operative;

- D.G.R. del 27.02.2007 n. 441 – Rete Natura 2000. Zone di Protezione Speciale (Z.P.S.). Provvedimento in esecuzione sentenza Corte di Giustizia Europea del 20.03.2003, Cusa C – 378/01.

e successive integrazioni e modificazioni;

che la nuova tavola Tav. 4-d. - CARTA DELLA TRASFORMABILITA', Comune di Gazzo Veronese in scala 1:10.000 e relativo elaborato N.T. All. A.n Allegato A alle Norme Tecniche: A.T.O. Ambiti Territoriali Omogenei non alterano in maniera significativa il progetto soggetto a valutazione di screening approvata con Parere URB/2008/195 del 4 agosto 2008.



In fede. IL SINDACO
(Ugo Vecchini)



Allegati obbligatori :

- copia documento d'identità;
- copia Parere URB/2008/195 del 4 agosto 2008

Cognome... **VECCHINI**
 Nome... **UGO**
 nato il... **02-08-1953**
 (atto n. **81** P. J. **S. A. 1953**)
 a... **GAZZO VERONESE (VR)**
 Cittadinanza... **Italiana**
 Residenza... **GAZZO VERONESE (VR)**
 Via... **PORTO 70**
 Stato civile... **CONIUGATO**
 Professione... **UFFICIALE ESERCITO**
 CONNOTATI E CONTRASSEGNI SALIENTI
 Statura... **168**
 Capelli... **brizzolati**
 Occhi... **Verdi**
 Segni particolari... **NESSUNO**



Firma data il... **26-05-2009**
GAZZO VERONESE
GIORNI DEL SINDACO
 Imprimatur
 Indire c. n. **Giorgio Lovati**



REGIONE DEL VENETO
DIREZIONE PIANIFICAZIONE TERRITORIALE E PARCHI
VENEZIA

COMITATO del 04 agosto 2008

RELAZIONE ISTRUTTORIA TECNICA URB/2008/195

VERBALE di Istruttoria Tecnica per la Valutazione di Incidenza ambientale riguardante

Comuni di Concamarise, Salizzole, Gazzo Veronese, Sanguinetto (VR) - PATI

Codice SITO NATURA 2000: SIC/ZPS IT3210013 denominato "Palude del Busatello"

VISTA la D.G.R. n° 4043 del 11.12.2007 ad oggetto "Procedura di valutazione di incidenza ambientale ai sensi della Direttiva 92/43/CEE e DPR 357/1997, relativa ai piani, progetti ed interventi la cui approvazione sia attribuita alla competenza della Regione. Affidamento nuovo incarico di consulenza al dott.Francesco De Mori e alla dott.ssa Maria Cristina Molon".

I sottoscritti:

VISTA la documentazione pervenuta;

VISTA la Direttiva 79/409/CEE "Uccelli", concernente la "conservazione degli uccelli selvatici";

VISTA la Direttiva 92/43/CEE "Habitat", relativa alla "conservazione degli habitat naturali e seminaturali, nonché della flora e della fauna selvatiche";

VISTO il D.P.R. n°357/97, modificato con DPR 120/03, recante il regolamento di attuazione della Direttiva 92/43/CEE;

VISTO il Decreto del Ministero dell'Ambiente del 03.04.2000 nel quale vengono elencati i siti di importanza comunitaria e le zone di protezione speciale;

VISTA la nota n°. 12.145 del 24.07.2000 del Dirigente del Servizio Conservazione della Natura - Ministero dell'Ambiente;

VISTA la D.G.R. n° 1662 del 22.06.2001 avente per oggetto: "Direttiva 92/43/CEE, Direttiva 79/409/CEE, D.P.R. 8 settembre 1997 n. 357, D.M. 3.4.2000. Atti di indirizzo";

VISTA la D.G.R. 1522 del 07.06.2002 avente per oggetto: "D.G.R. n. 1130 del 6.5.2002 ad oggetto "Direttiva 92/43/CEE e 79/409/CEE. Rete ecologica Natura 2000. Revisione Siti di Importanza Comunitaria relativi alla regione biogeografica alpina". Modifica allegati B e D in adeguamento ad ulteriori osservazioni tecniche formulate dal Ministero dell'Ambiente e della Tutela del Territorio";

VISTA la D.G.R. n° 448 del 21.02.2003 avente per oggetto : "Rete ecologica Natura 2000 - Revisione Siti di importanza comunitaria (S.I.C.) relativi alla regione Biogeografica Continentale – Ridefinizione

cartografica dei S.I.C. della Regione Veneto in seguito all'acquisizione delle perimetrazioni su Carta Tecnica Regionale alla scala 1:10.000";

VISTA la D.G.R. n° 449 del 21.02.2003 avente per oggetto: "Rete ecologica Natura 2000 – Revisione delle zone di protezione speciali (Z.P.S.)";

VISTA la D.G.R. n°2673 del 06.08.2004 avente per oggetto: "Direttiva 79/409/CEE; Direttiva 92/43/CEE; D.P.R. 8 settembre 1997 n. 357. Ricognizione e revisione dei Siti di Importanza Comunitaria e delle Zone di Protezione Speciale con riferimento alla tutela di specie faunistiche segnalate dalla Commissione Europea";

VISTA la D.P.G.R. n°241 del 18.05.2005 ad oggetto: "Zone di Protezione Speciale (ZPS), Siti di Importanza Comunitaria (SIC). Provvedimento in esecuzione sentenza Corte di Giustizia delle Comunità Europee del 20 marzo 2003, causa C-378/01. Ricognizione e revisione dati effettuata nell'ambito del progetto di cui alla DGR n. 4360 del 30.12.2003", ratificato con D.G.R. n.1262 del 7 giugno 2005;

VISTA la D.G.R. n°192 del 31.01.2006 con la quale la Regione del Veneto ridefinisce le competenze per quanto concerne l'approvazione delle Relazioni di Valutazione d'Incidenza Ambientale in casi di opere di competenza statale e in casi di contenzioso;

VISTA la D.G.R. n°740 del 14.03.2006 ad oggetto: "Rete Ecologica Natura 2000. Modifiche ed integrazioni alla D.G.R. 31.01.2006 n°192;

VISTA la D.G.R. n° 1180 del 18.04.2006 ad oggetto "Rete ecologica europea Natura 2000. Aggiornamento banca dati";

VISTA la D.G.R. n°2371 del 27.07.2006 ad oggetto: "Direttive 92/43/CEE e 79/409/CEE. D.P.R. 08.09.1997 n°357.approvazione del documento relativo alle misure di conservazione per le zone di protezione speciale a'sensi delle Direttive 92/43/CEE e 79/409/CEE e del D.P.R. n°357/97";

VISTA la D.G.R. n°3173 del 10.10.2006 ad oggetto: "nuove disposizioni relative all'attuazione della Direttiva Comunitaria 92/43/CEE e D.P.R. 357/197. Guida metodologica per la Valutazione d'Incidenza. Procedure e modalità operative";

VISTA la D.G.R. n°441 del 27.02.07 ad oggetto: "Rete Natura 2000. Zone di Protezione Speciale (Z.P.S.). Provvedimento in esecuzione sentenza Corte di Giustizia delle Comunità Europee del 20 marzo 2003, Causa C-378/01. Nuova definizione delle aree della Laguna di Venezia e del Delta del Po";

VISTA la D.G.R. n°3919 del 04.12.2007. "Rete ecologica europea Natura 2000. Approvazione della Relazione Tecnica – Quadro conoscitivo per il Piano di Gestione dei siti di rete Natura 2000 della laguna di Venezia e della cartografia degli habitat del sito IT3250046 Laguna di Venezia, con banca dati;

VISTA la D.G.R. n°4059 del 11.12.07 ad oggetto: "Rete ecologica europea Natura 2000. Istituzione di nuove Zone di Protezione Speciale, individuazione di nuovi Siti di Importanza Comunitaria e modifiche ai siti esistenti in ottemperanza degli obblighi derivanti dall'applicazione delle direttive 79/409/CEE e 92/43/CEE. Aggiornamento banca dati.

ESAMINATA la relazione per la Valutazione d'Incidenza redatta dal dott.agr. Gino Benincà, dal dot.agr. Pierluigi Martorana e dal dott.p.a. Giacomo De Franceschi, trasmessa con nota n 6617 del 23.07.2008 dal Comune di Sanguinetto (VR) (responsabile Ufficio Coordinamento PATI)

VERIFICATO che gli interventi previsti dal PATI interessano il Sito di Importanza Comunitaria/Zona di Protezione Speciale IT3210013 denominato "Palude del Busatello";

CONSIDERATO che l'esecuzione di ogni singolo intervento tenga conto delle considerazioni poste dal "Principio di precauzione", che in sostanza dice che *"in caso di rischio di danno grave o irreversibile, l'assenza di certezza scientifica assoluta non deve servire da pretesto per rinviare l'adozione di misure adeguate ed effettive, anche in rapporto ai costi, diretti a prevenire il degrado ambientale"*;

PRESO ATTO di quanto dichiarato nella relazione di incidenza ambientale;

CONSIDERATO che, dagli elaborati, si evince che le previsioni del PATI non incidono negativamente sulla rete Natura 2000 e contribuiscono alla conservazione e valorizzazione della rete Natura 2000;

RITENUTO comunque di prescrivere che:


1. I Piani d'Intervento e/o la progettazione definitiva di ogni singolo intervento, quando previsto dalla normativa in vigore, contengano la relazione di incidenza ambientale;
2. Siano attuate le azioni di conservazione, tutela e valorizzazione del sito Natura 2000 IT3210013, indicate nelle norme del PATI e riprese nella Valutazione di Incidenza Ambientale.

PERTANTO

PRENDONO ATTO

della dichiarazione dei tecnici redattori dello studio, dott.agr. Gino Benincà, dal dot.agr. Pierluigi Martorana e dal dott.p.a. Giacomo De Franceschi, i quali affermano che *"con ragionevole certezza scientifica, si può escludere il verificarsi di effetti significativi negativi sui siti della rete natura 2000 e sulle specie e sugli habitat individuati nell'area di studio"*.


Consulente Tecnico dott. Francesco DE MORI



Consulente Tecnico arch. Maria Cristina MOLON



Referente Regionale dott. Graziano MARTINI BARZOLAI



VISTO: IL DIRIGENTE PIANIFICAZIONE TERRITORIALE E PARCHI

(Arch. Romeo Toffano)



Venezia, li 04 agosto 2008