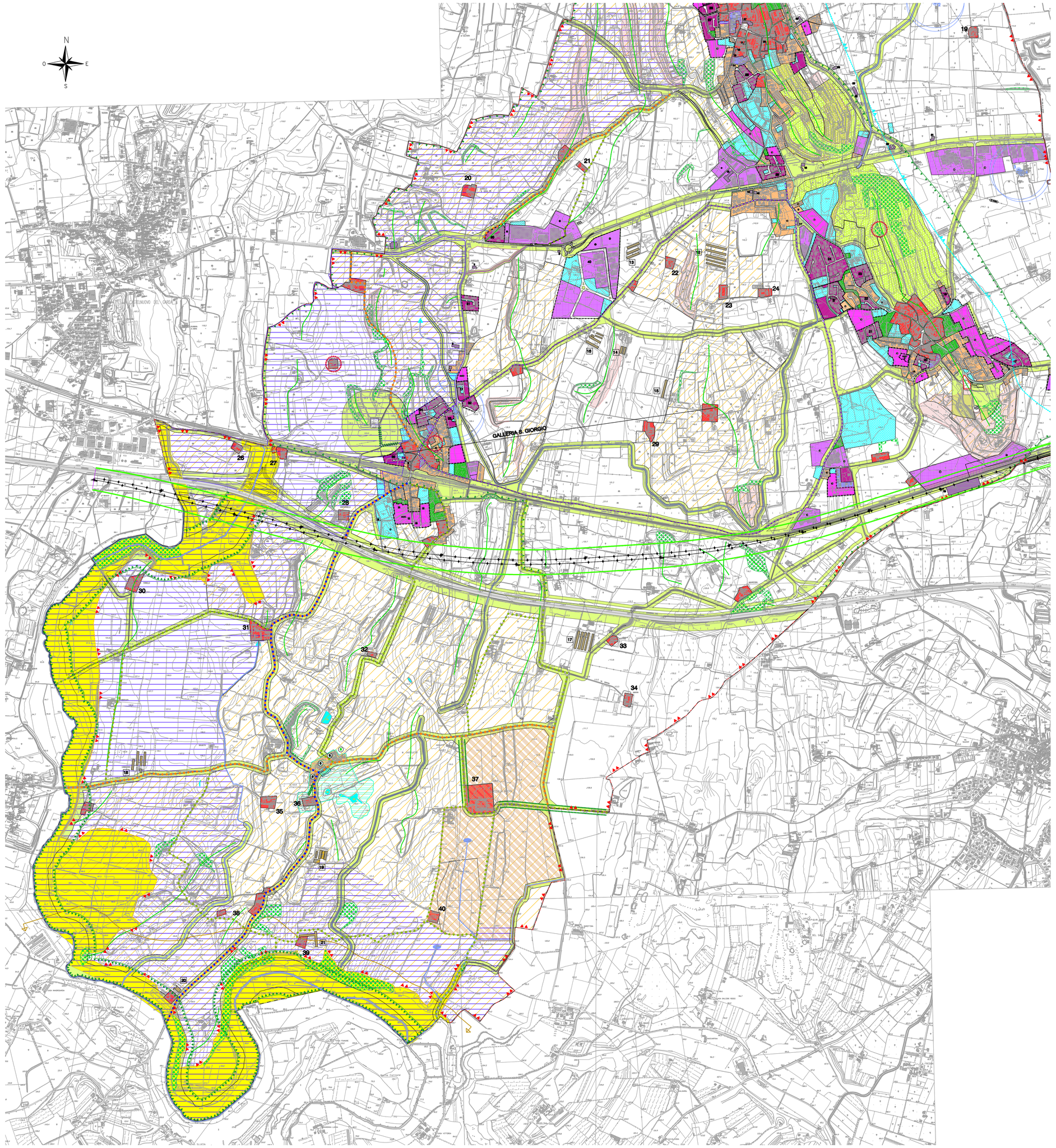

LEGENDA P.R.G.

- ZONA A - CENTRI STORICI E CORTI RURALI
- ZONA B - COMPLETAMENTO EDILIZIO (N)
- ZONA C1/B1 (N)
- ZONA C1 - RESIDENZIALE OGGETTO DI STRUMENTI ATTUATIVI APPROVATI
- ZONA C2 - ESPANSIONE RESIDENZIALE (L)
- ZONA D - PRODUTTIVA-P.A.G.E ARIEE PRODUTTIVE DA OTTIMIZZARE (N)
- n ZONA D12 - ATTIVITA' SITE FUORI ZONA E OGGETTO VARIANTE EX L.R. 11/87
- ZONA E1 - RURALE
- ZONA E2a - RURALE
- ZONA E2b - RURALE
- n ALLEVAMENTI INTENSIVI
- ZONE A SERVIZI PER ATTREZZATURE PUBBLICHE E DI PUBBLICO INTERESSE
  - a) Istruzione
  - b) Interesse comune
  - c) Parco gioco,sport
  - d) Parcheggio
- ZONE DI RISPETTO STRADALE, FLUVIALE, FERROVIARIO, TECNOLOGICO E CIMITERIALE
- FASCIA DI RISPETTO T.A.V.
- PERCORSI ATTREZZATI, CICLABILI E PEDONALI
- PERCORSI RURALI
- ZONA DI VINCOLO AMBIENTALE
- VERDE PRIVATO VINCOLATO (VPP, VPO, VPF, vedi N.T.A.)
- AMBITO DI SALVAGUARDIA RURALE
- F. di L. CONVENZIONATO
- P.E.E.P. VIGENTE
- P.R. VIGENTE
- OBBLIGO DI STRUMENTO URBANISTICO ATTUATIVO
- LIMITE SOTTOZONA
- CONFINE COMUNALE
- PERIMETRO AMBITO NATURALISTICO EX ART. 19 P.T.R.C.
- PIAZZOLA ECOLOGICA*
- VEDI N.T.A.
- AMBITI BOSCATI
- A-n° 12345 linee 380 kv e Codice linea
- B-n° 12345 linee 220 kv e Codice linea
- C-n° 12345 linee 132 kv e Codice linea

LEGENDA P.A.G.E.

- MERCATO DELLE CORTI
- FASCIA DI RICARICA DEGLI ACQUIFERI
- AMBITI DI REQUILIBRIO DELL'ECOSISTEMA
- ZONE BOSCATE
- TERRAZZAMENTO AGRARIO CON RILEVANTE MODIFICA DELL'ASSETTO GEOMORFOLOGICO ORIGINARIO
- AREA DI TUTELA PAESISTICA DEL TIONE
- AMBITI DI INTERESSE PAESISTICO - AMBIENTALE PARCO DELLE COLLINE MORENICHE
- IL BORGO E LA PIAZZA DI ILROCCO
- ATTIVITA' PER IL TEMPO LIBERO E LO SPORT A CAMPAGNA
- ACQUE POTABILI E DI RISORGIVA
- FASCIA DI RISPETTO
- SORGENTI
- SQUIAZZI E FONTANILI
- AFFIORAMENTI FREATICI
- CANALI E SCOLI ARTIFICIALI
- CORSI D'ACQUA PERENNI
- ZONE DI INTERESSE ARCHEOLOGICO
- CORDONE MORENICO
- VIABILITA' PANORAMICA
- VIABILITA' AMBIENTALE
- FILARI - GRANDI ALBERI
- LA STRADA DEL VINO
- LA STRADA DEI RISTORANTI
- SITI CON IMPIANTI DI LAVORAZIONE E/O TRATTAMENTO DEI RIFIUTI
- STAZIONI FERROVIARIE
- PUNTI ATTREZZATI PER IL CICLOTURISMO

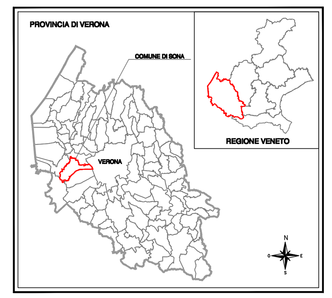

QUADRO D'UNIONE

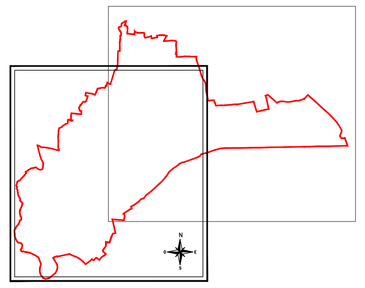

SCALA 1:10000 — 0 100 m 200 300 400 500 1000 m

Regione Veneto - Carta Tecnica Regionale - L.R. n. 28/76

COMUNE DI SONA
Provincia di Verona

P.A.T.

ELABORATO: PRG .. ..

SCALA: 1:10.000

Pianificazione Comunale vigente

Estratto del Piano Regolatore Comunale (P.R.G.) vigente **2/2**

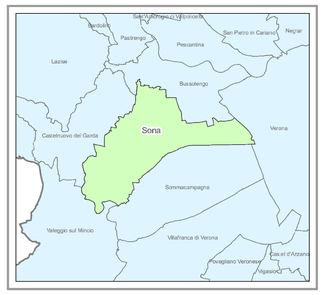

GRUPPO DI LAVORO

DOCUMENTO PRELIMINARE:
Ing. Roberto Pensato
Arch. Gianluca Maria Bighelli
collaboratore Dott. Arch. D. Salvetti

RAPPORTO AMBIENTALE PRELIMINARE:
Dott. Geol. Andrea Guerra
Ing. Marco Gianluigi Morenzo
collaboratore Dott. E. Bolcatetto
e Dott. A. Gaione

PROGETTAZIONE PAT

VALUTAZ. AMBIENTALE STRATEGICA

ANALISI GEOLOGICHE

ANALISI AGRONOMICHE

VALUTAZIONE V.INC.A.

VALUTAZ. COMPATIBILITA' IDRAULICA

COMUNE DI SONA	PROVINCIA DI VERONA	REGIONE VENETO	PROGETTISTI INCARICATI
Sindaco	Servizio Urbanistica	Direzione Urbanistica	Ing. Roberto Pensato Ord. Ingg. Verona e Provincia n°1123 Arch. Gianluca Maria Bighelli Ord. Arch. Verona e Provincia n°553

CSP
ENGINEERING CONSULTING
C.S.P. Centro Studi Progett. S.p.a.
Lgo Le Poste 17 - 37137 VERONA
M 045 8350730 - fax 045 583929
e-mail: info@csp.vr.it

Artatteto con D.G.C.

FEBBRAIO 2010