SEZIONE A-A DI PROGETTO scala 1:100

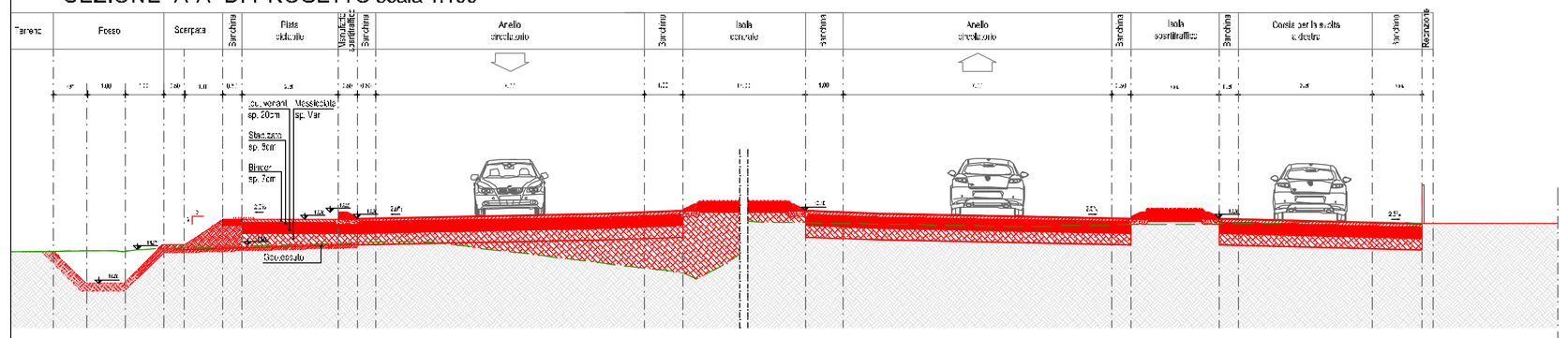

SEZIONE B-B DI PROGETTO scala 1:100

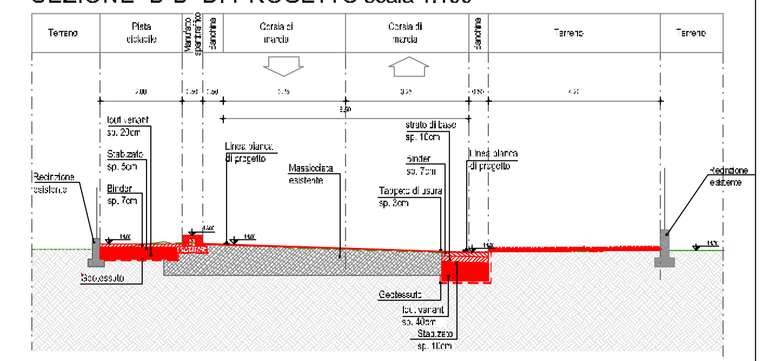

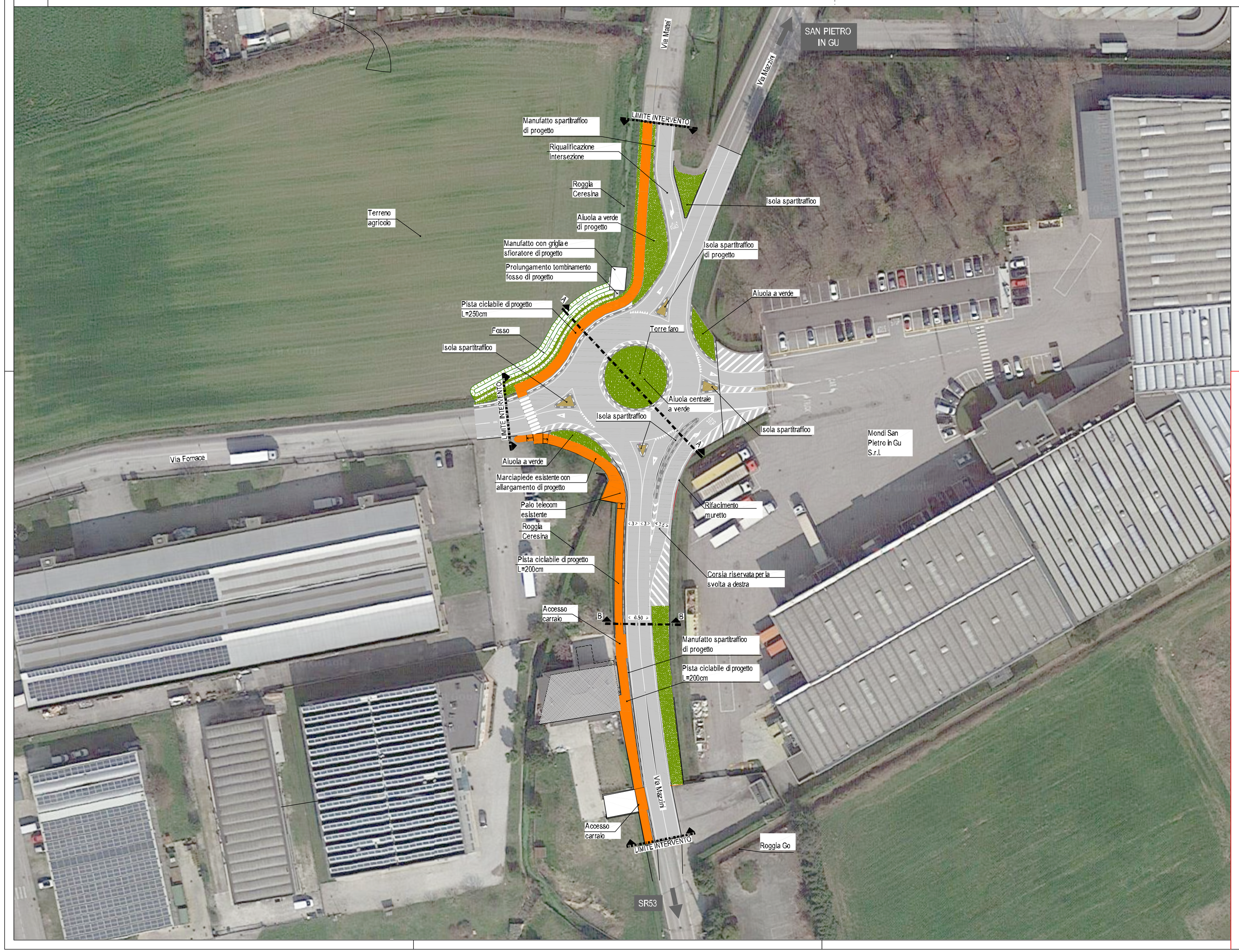

LEGENDA

- Viabilità
- Direzioni principali
- Pavimentazione stradale in conglomerato bituminoso di progetto
- Segnaletica orizzontale di progetto
- Pista ciclabile in conglomerato bituminoso di progetto
- Aiuola a verde di progetto
- Scarpata fosso
- Isola spartitraffico in autobloccanti
- Cordonata tipo "ANAS"
- Manufatto spartitraffico di progetto

N
W E
S

SCALA GRAFICA 1:500
0 m 5,0 10,0 15,0 20,0 25,0 m

COMUNE DI SAN PIETRO IN GU

PROVINCIA DI PADOVA

Lavoro: Progetto di Fattibilita' Tecnica ed Economica
Pista ciclabile via Mazzini

Ditta: Amministrazione Comunale di San Pietro in Gu
Piazza Prandina, n. 37

Oggetto: PLANIMETRIA DI PROGETTO SU ORTOFOTO
SEZIONE A-A e B-B DI PROGETTO

Tavola: 6 Data: 12 Novembre 2019 Agg.: Scala: 1:500 1:100

Dott. Ing. Gianfranco Alto
STUDIO DI INGEGNERIA