

P.I.
Terza fase

PROVINCIA DI VERONA
COMUNE DI
SANGUINETTO



Tavola idrogeologica

Tav. G 2

16











QUADRO PUNIONE P.A.T.I.
BASSA PIANURA VERONESE

Prodotto da: Ufficio Geologia, Sismologia e Vieidra Sanguinetto 37131 Verona	Prodotto da: Ufficio Ambiente, Agricoltura e Pesca Sanguinetto 37131 Verona	DATA: 30 aprile 2013	Scala: 1:10000
---	--	----------------------------	-------------------



LEGENDA

-  Confini Comunali
-  Pozzo con falda freatica
-  Area Disseso Idrogeologico
-  Direzione di deflusso della falda freatica
-  Area a deflusso difficoltoso
-  Area con falda freatica compresa tra 0 e 2 m del p.c.
-  Corso d'acqua permanente
-  Linea Isorfantica e sua quota assoluta

