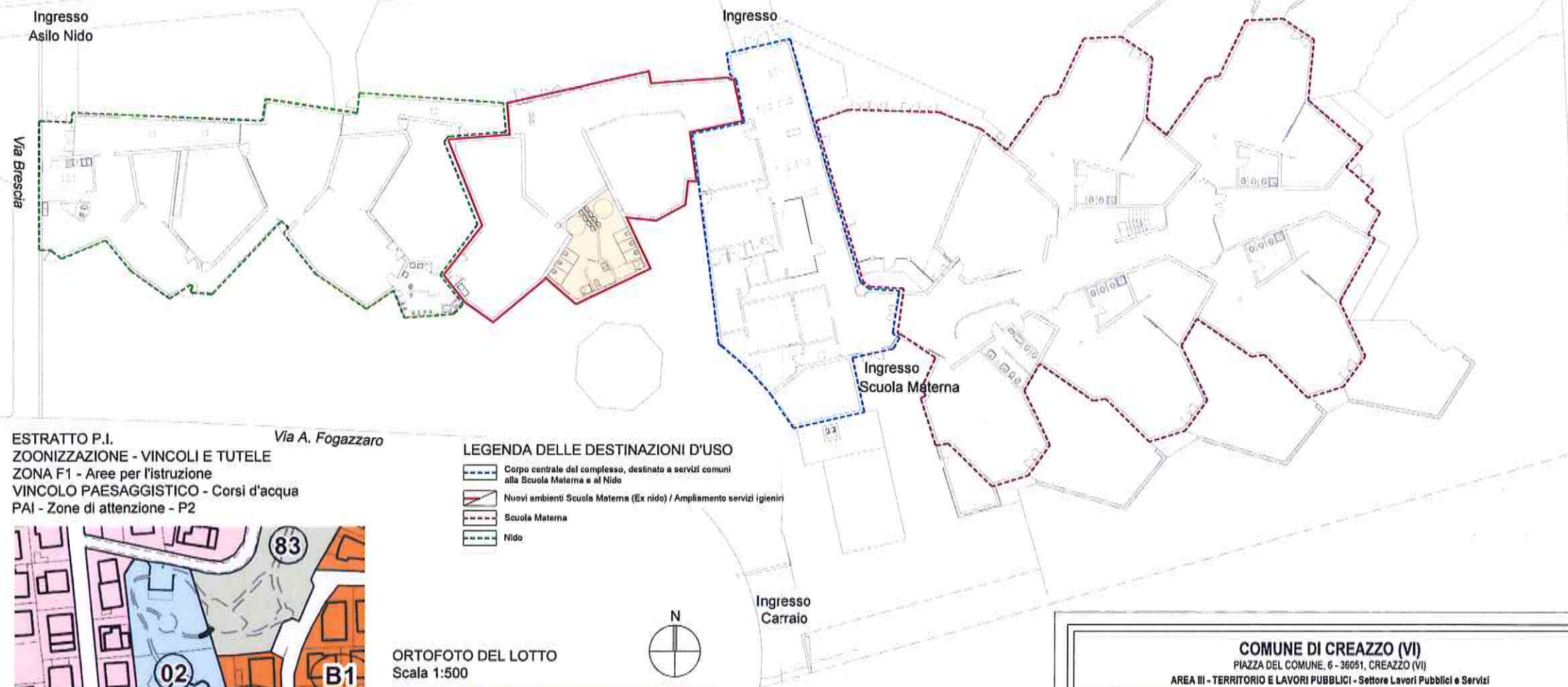
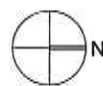
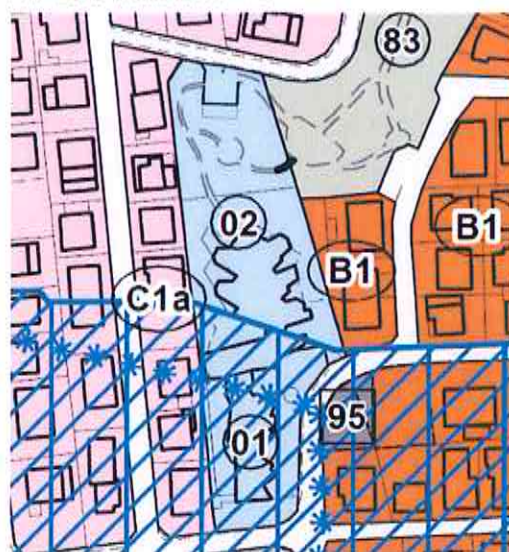


PLANIMETRIA DEL LOTTO  
Scala 1:200



ESTRATTO P.I.  
ZONIZZAZIONE - VINCOLI E TUTELE  
ZONA F1 - Aree per l'istruzione  
VINCOLO PAESAGGISTICO - Corsi d'acqua  
PAI - Zone di attenzione - P2



**Zonizzazione**

A	D1a - industriali artigianali di completamento
B1 - residenziali di ristrutturazione e di completamento	D1b - industriali artigianali di espansione
B2 - residenziali di ristrutturazione e di completamento	D2 - zone commerciali, direzionali e per artigianato
B3 - residenziali di ristrutturazione e di completamento	D3 - zone funzionali ricettive e ricreative
B4 - centri negozi e PUA vecchia	E - zone agricole
C1a - residenziali di espansione	F1 - aree per l'istruzione
C1b - residenziali di espansione	F2 - aree per attrezzature di interesse comune
C1c - residenziali di espansione	F3 - aree attrezzate a parco, giardini e sport
C1d - residenziali di espansione	F4 - parcheggi
C2 - residenziali di espansione	Area a parco urbano (P)
Q2 - residenziali di espansione	Area soggetta ad acquisto (A)
Zone a verde privato (VP)	

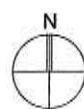
**Vincoli**

Vincolo paesaggistico - aree di notevole interesse pubblico	PAI - Zone di attenzione
Vincolo paesaggistico - corso d'acqua	PAI - P1
Vincolo paesaggistico - edifici storici e beni di interesse storico	PAI - P2
Vincolo strategico-formativo	PAI - Area Paesaggio
PAI	Area già destinata a parco attrezzato da ricreazione
Compatibilità paesaggistica - altre aree classificate	

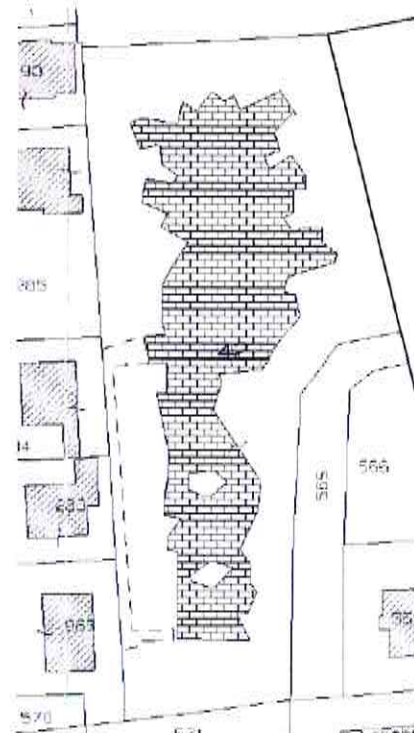
LEGENDA DELLE DESTINAZIONI D'USO

- Corpo centrale del complesso, destinato a servizi comuni alla Scuola Materna e al Nido
- Nuovi ambienti Scuola Materna (Ex nido) / Ampliamento servizi igienici
- Scuola Materna
- Nido

ORTOFOTO DEL LOTTO  
Scala 1:500



ESTRATTO DI MAPPA CATASTALE  
Comune di Creazzo  
Foglio 10 - Mappale 42



COMUNE DI CREAZZO (VI)

PIAZZA DEL COMUNE, 6 - 36051, CREAZZO (VI)  
AREA III - TERRITORIO E LAVORI PUBBLICI - Settore Lavori Pubblici e Servizi

AMPLIAMENTO SCUOLA DELL'INFANZIA SAN MARCO  
E REALIZZAZIONE NUOVO BLOCCO SERVIZI  
C.U.P. E46B20000020004



PROGETTO ESECUTIVO

OGGETTO DELL'ELABORATO  
**PLANIMETRIA DEL LOTTO E INQUADRAMENTO URBANISTICO**

<b>IL COMMITTENTE:</b> COMUNE DI CREAZZO (VI) Il Responsabile dell'Area III - Arch. Testolin Andrea Il Responsabile Unico del Procedimento - Arch. Borgo Daniela		<b>IL PROGETTISTA:</b> ING. DIEGO ZUFFELLATO Via Costanziana n. 5 - 36050 - Soave (VI) Tel. +39 0445 554777 diego.zuffellato@provincia.vi.it P.A.N.A. 010746247 Iscritto all'Ordine degli Ingegneri della Provincia di Venezia al n. 3142	
<b>IL COMMITTENTE:</b> COMUNE DI CREAZZO (VI) Il Responsabile dell'Area III - Arch. Testolin Andrea Il Responsabile Unico del Procedimento - Arch. Borgo Daniela	<b>IL PROGETTISTA:</b> ING. DIEGO ZUFFELLATO Via Costanziana n. 5 - 36050 - Soave (VI) Tel. +39 0445 554777 diego.zuffellato@provincia.vi.it P.A.N.A. 010746247 Iscritto all'Ordine degli Ingegneri della Provincia di Venezia al n. 3142	N. REVISIONE DATA REVISIONE OGGETTO REVISIONE	N. REVISIONE DATA REVISIONE OGGETTO REVISIONE
<b>IL COMMITTENTE:</b> COMUNE DI CREAZZO (VI) Il Responsabile dell'Area III - Arch. Testolin Andrea Il Responsabile Unico del Procedimento - Arch. Borgo Daniela	<b>IL PROGETTISTA:</b> ING. DIEGO ZUFFELLATO Via Costanziana n. 5 - 36050 - Soave (VI) Tel. +39 0445 554777 diego.zuffellato@provincia.vi.it P.A.N.A. 010746247 Iscritto all'Ordine degli Ingegneri della Provincia di Venezia al n. 3142	N. REVISIONE DATA REVISIONE OGGETTO REVISIONE	N. REVISIONE DATA REVISIONE OGGETTO REVISIONE