Estratto Tav. n° 9 centri storici del vigente P.I.

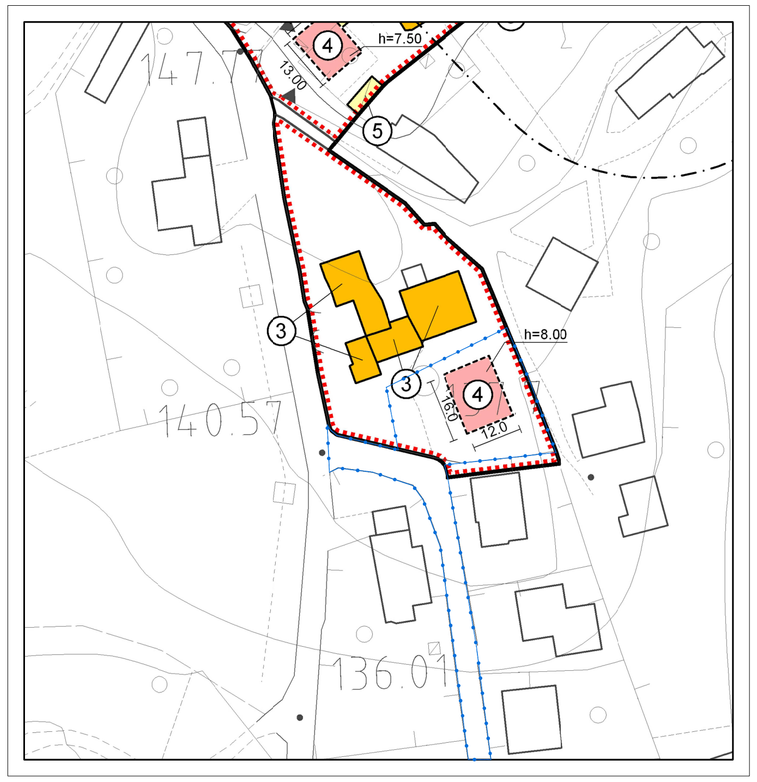

PERIMETRO P.U.A.
ESTESO SU TUTTA VIA ZANELLA

SCALA 1:1000

Estratto Tav. n° 7 intero territorio del vigente P.I.

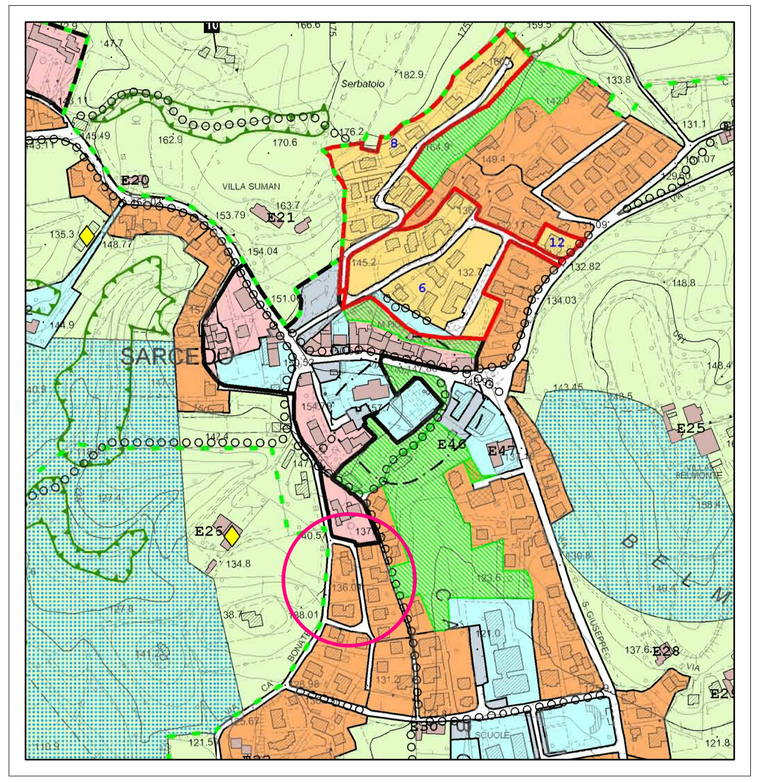

ZONA A - CENTRO STORICO -

SCALA 1:5000

Estratto Catastale

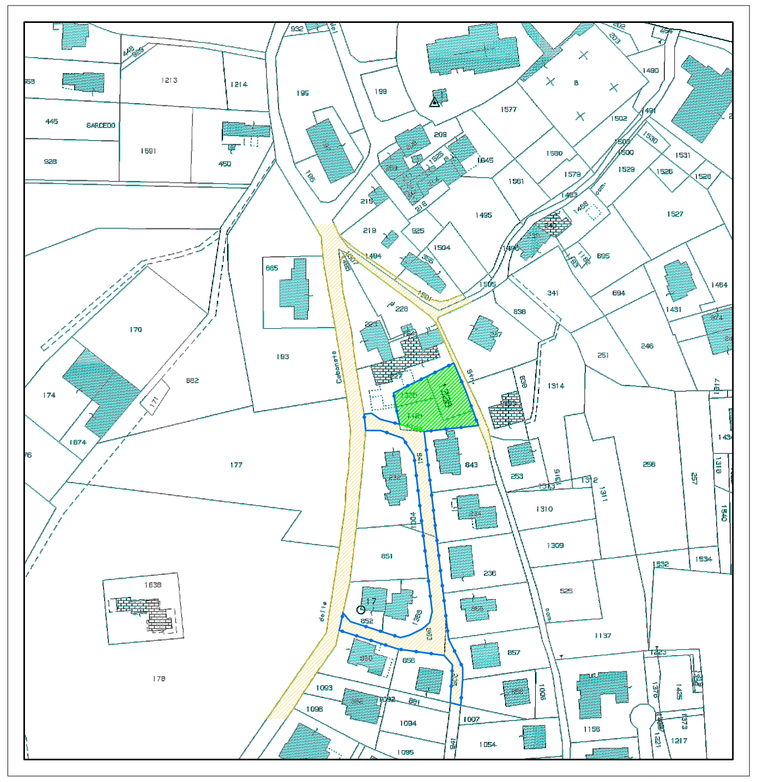

SCALA 1:2000

COMUNE DI SARCEDO, FG. 5°, MAPPALI N° 1121, 1328, 1330,1123,235,841,853.

PERIMETRO P.U.A.

Aerofotogrammetria

PERIMETRO P.U.A.

COMUNE DI **SARCEDO** PROVINCIA DI **VICENZA**

TITOLO:

P.U.A.

RELATIVO AL LOTTO DI TERRENO SITO IN COMUNE DI SARCEDO, VIA ZANELLA E INDIVIDUATO CATASTALMENTE AL FOGLIO 5°, MAPPALE N° 1121,1328,1330.

RISERVATO AL COMUNE E/O ALTRI ENTI

Il Committente: I Progettisti:

COMMITTENTE:

IMMOBILIARE REATO S.r.l.

ELABORATO:

ESTRATTI E CARTOGRAFIA VIGENTE

SCALA
1:1000
1:2000
1:5000

DATA: 20.08.2015

TAVOLA NR. 1

Dr. Ing. MICHELE STELLA

STUDIO DI INGEGNERIA

36010 Velo d'Astico (Vicenza)
Piazza XXIX Aprile, 14/2
Telefono e Fax 0445/742122

Codice fiscale: STL MHL 63H06 L157C
Partita IVA : 02178740243

Studio Tecnico
Geometra Crosara Gionata
Via Summano, 16 - 36030 Montecchio Prec.no (VI) - Tel. Fax 0445/334617
C.F.: CRS GNT 69T14 L157E - Part.IVA: 02313270247
E-MAIL: crosaragionata@tiscali.it - gionata.crosara@geopec.it

Il presente elaborato e' di proprieta' ed ad uso esclusivo dello Studio Tecnico Geometra Crosara Gionata.
La divulgazione, la riproduzione e l'uso anche parziale, se non espressamente autorizzati, sono vietati.
I trasgressori saranno perseguibili a termini di legge.