

SCALA GRAFICA 1:5000
0,0 Km 150 m 250 m 500 m 750 m 1,0 Km

ITINERARIO

A) - Istituzionale/Istruzione/Sport
B) - Culturale/Turistico
C) - Sanitario

LEGENDA - STATO DI FATTO

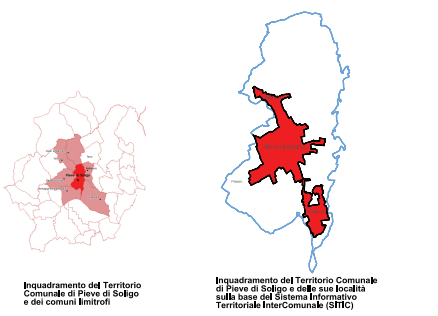
- LIMITE CONFINE COMUNALE
- LIMITE CENTRO ABITATO
- N° SPAZIO URBANO ACCESSIBILE CON N° IDENTIFICATIVO
- N° SPAZIO URBANO MEDIAMENTE ACCESSIBILE CON N° IDENTIFICATIVO
- N° SPAZIO URBANO TOTALMENTE INACCESSIBILE CON N° IDENTIFICATIVO
- N° EDIFICIO O STRUTTURA COMUNALE ACCESSIBILE CON N° IDENTIFICATIVO
- N° EDIFICIO O STRUTTURA COMUNALE MEDIAMENTE ACCESSIBILE CON N° IDENTIFICATIVO
- N° EDIFICIO SIGNIFICATIVO ACCESSIBILE CON N° IDENTIFICATIVO (in relazione ai dati della prassi)
- N° EDIFICIO SIGNIFICATIVO MEDIAMENTE ACCESSIBILE CON N° IDENTIFICATIVO (in relazione ai dati della prassi)
- N° EDIFICIO SIGNIFICATIVO TOTALMENTE INACCESSIBILE CON N° IDENTIFICATIVO (in relazione ai dati della prassi)
- PRESENZA PARCHEGGIO RISERVATO n = NUMERO POSTI

LEGENDA - STATO DI FATTO

- PERCORSI DI COLLEGAMENTO URBANO ACCESSIBILE
- PERCORSI DI COLLEGAMENTO URBANO MEDIAMENTE ACCESSIBILE
- PERCORSI DI COLLEGAMENTO URBANO TOTALMENTE INACCESSIBILE
- PERCORSI DI COLLEGAMENTO EDIFICI ACCESSIBILE
- PERCORSI DI COLLEGAMENTO EDIFICI MEDIAMENTE ACCESSIBILE
- PERCORSI DI COLLEGAMENTO EDIFICI TOTALMENTE INACCESSIBILE
- ITINERARIO ISTITUZIONALE/ISTRUZIONE/SPORT
- ITINERARIO CULTURALE/TURISTICO
- ITINERARIO SANITARIO

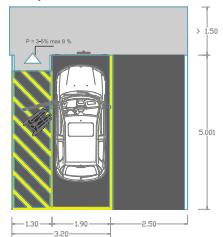

LEGENDA - STATO DI FATTO

- PIAZZA LIBERTA' - SOLIGHETTO
- PIAZZA EMIGRANTI - SOLIGHETTO
- PIAZZA BALBI VALIER
- PIAZZA VITTORIO EMANUELE II*
- PIAZZA CADUTI NEI LAGER
- PIAZZA STEFANELLI - BARBISANO



ANALISI CARTOGRAFICA DEL TERRITORIO LOCALITA': Barbisano - Pieve di Soligo - Solighetto
SCALA 1:5000

CENTRALITA' DEL TERRITORIO COMUNALE DI PIEVE DI SOLIGO ALL'INTERNO DEL PERCORSO CULTURALE TURISTICO UNESCO "LE COLLINE DEL PROSECCO DI CONEGLIANO-VALDOBBIADENE"



PARCHEGGIO E PERCORSI ACCESSIBILI

STATO DI FATTO

PIANO DI ELIMINAZIONE DELLE BARRIERE ARCHITETTONICHE
COMMITTENTE: COMUNE DI PIEVE DI SOLIGO (TV)
R.U.P.: Arch. Daniela Bernaus
PROGETTISTA: Arch. Massimo Piani

ELABORATO: ANALISI DELLO STATO DI FATTO
Descrizione: PLANIMETRIA GENERALE Ambito Edilizio / Ambito Urbano

Numero: 1.ASF.02 data: 16.08.2019 scala: 1:5.000 nome file: 1.ASF.02

REV.	DATA	DESCRIZIONE
00	04.07.2019	Definizione degli interventi
01	02.08.2019	Prima emissione
02	13.08.2019	Revisione con identificazione degli obiettivi