
























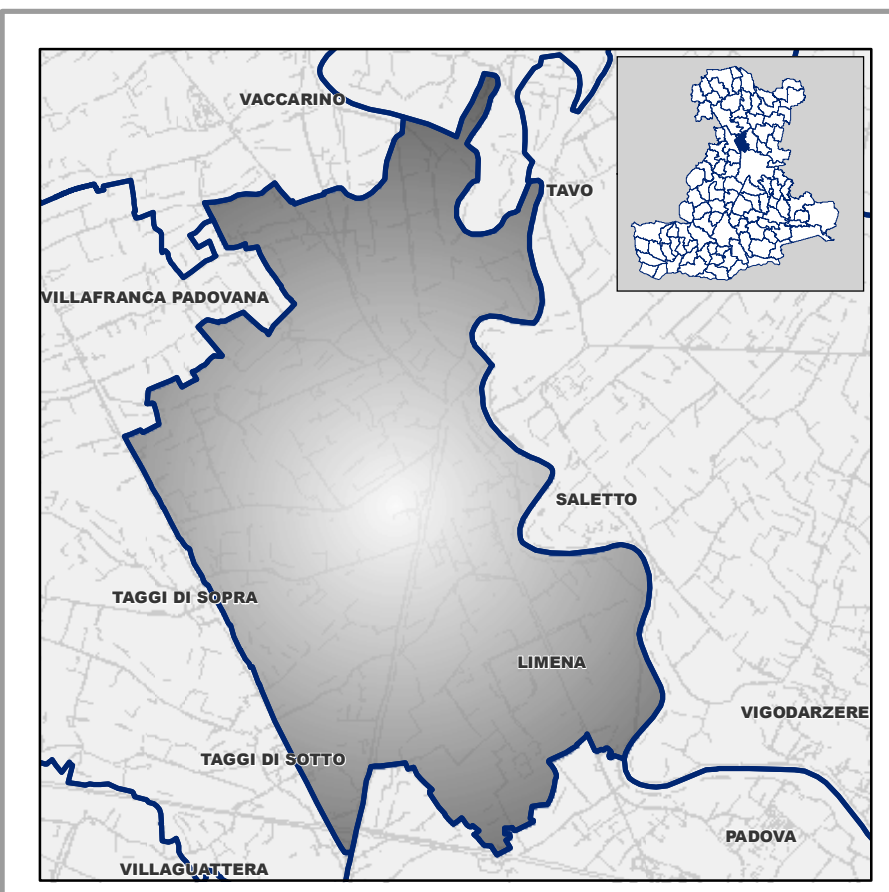
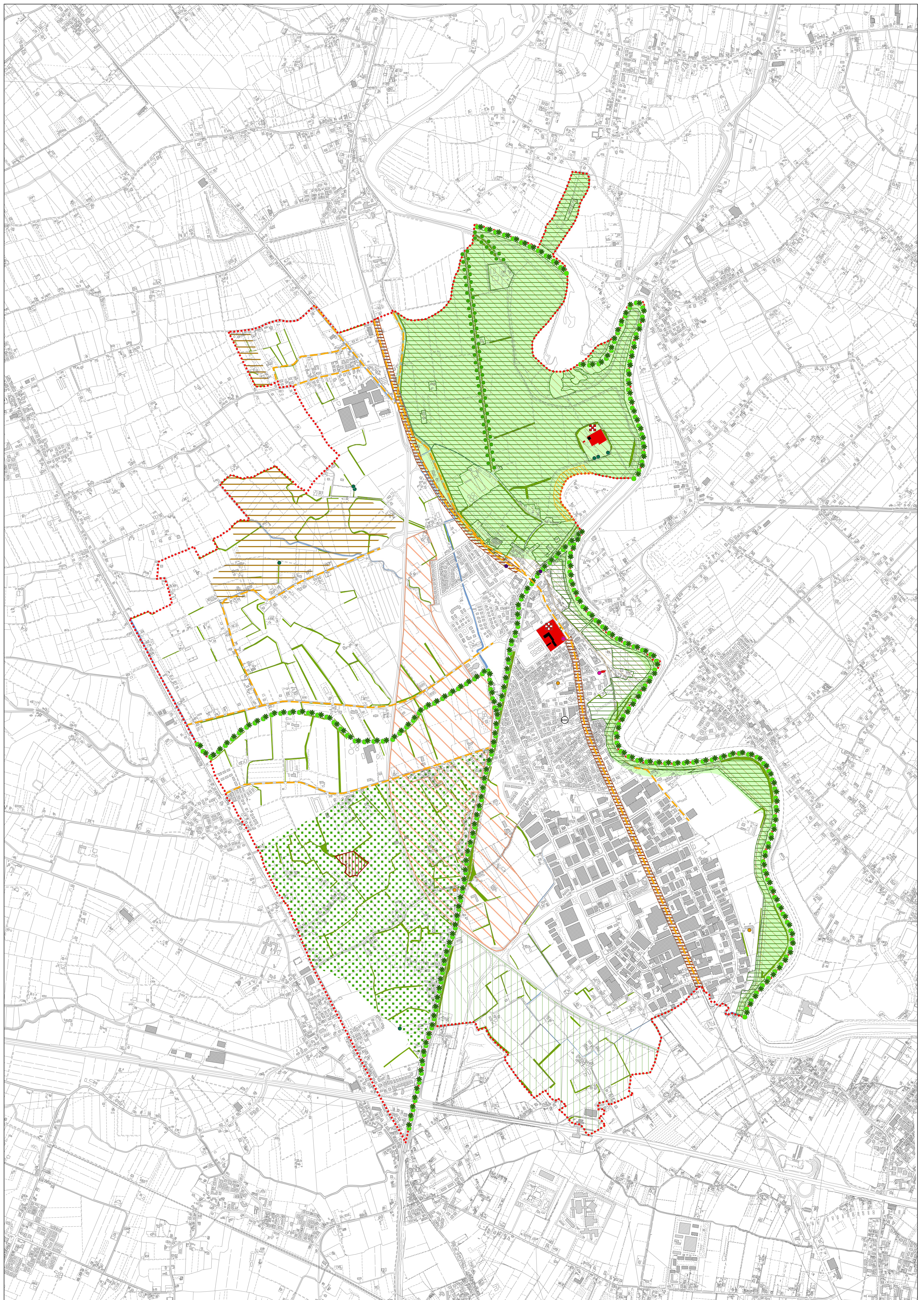


-  Confine comunale
- Invarianti di natura geologica, geomorfologica e idrogeologica** [art. 36]
 -  Paleovalve del Ligonio
- Invarianti di natura paesaggistica** [art. 37]
 -  Ambiti di pianificazione naturalistica-paesaggistica coordinata (P.T.C.P. Sistema ambientale - quadro B - Ambito 4 - Area periferica di Padova - art. 20 lett. D)
 -  Ambito di pregio paesaggistico da tutelare e paesaggi storici (P.T.C.P. Sistema del paesaggio - quadro B - Ambito 1 - Medio Corso del Brenta - art. 22 lett. A)
 -  Ambito di paesaggio del Medio Corso del Brenta
 -  Matrici naturali primarie (P.T.C.P. Sistema ambientale - quadro C - Aree nucleo - art. 19 lett. A)
 -  Zone di ammortizzazione e transizione (P.T.C.P. Sistema ambientale - quadro C - art. 19 lett. B)
 -  Ambito di tutela del Brentella (rif. P.R.C.)
 -  Area di notevole interesse pubblico
 -  Corsi d'acqua con vincolo paesaggistico
 -  Alberate di pregio
 -  Indicazione patrimonio agroforestale e agricoltura specializzata (Vino Riviera del Brenta DOC (P.T.C.P. Sistema ambientale - art. 19 lett. N)
 -  Land markers (Giardino di villa Cozzi (P.T.C.P. Sistema del paesaggio - art. 22 lett. B)
 -  Alberature singole di pregio
- Invarianti di natura ambientale** [art. 38]
 -  Greenways secondari: siepi e filari
 -  Bluways secondari
 -  Corsi d'acqua vincolati
- Invarianti di natura storico-monumentale** [art. 39]
 -  Provvedimenti di tutela D.Lgs. 42/2004 - art. 10 (Villa Pascherotti e adiacenze; Ex Barchessa Fiv con Oratorio; Chiesa anepretale con affresco del XV sec.
 -  Area con indagine archeologica preventiva
 -  Tracciati di strade esistenti al 1840 da conservare
 -  Chiese ed oratori (Chiesa Parrocchiale dei Santi Felice e Fortunato; Oratorio della B.V. del Rosario)
 -  Archeologia industriale (Corneloni; stazione ferroviaria)
 -  Corte Ferro, edificio Ca' Rossa, edificio Corte Colpi
 -  Ville venete (Villa Marioni, Pagan, Pascherotti, Trieste, De Benedetti; Barchesse di villa Fin)
- Invarianti di natura agricolo-produttiva** [art. 40]
 -  Aree ad elevata utilizzazione agricola (rif. P.T.R.C.)



Sindaco
 Giuseppe Costa
Assessore Urbanistica
 Renzo Tronzi
U.T.C. - Settore urbanistica - Ufficio di Piano
 Arch. Roberto Biondi
 Arch. Roberto Biondi
Gruppo di lavoro multidisciplinare
 Documento preliminare - pianificazione urbanistica - quadro conoscitivo
 zonizzazione
 Arch. Giacomo Orsato
 Urban. Carlo Maresio
 Partecipazione - concertazione
 Ing. Elena De Tili
 Sistema ambientale - sistema agricolo - paesaggio rurale
 Dr. Agr. Giovanni Giani
 Silvia Giamberini
 Sistema storico-culturale - assetto storico-medievale - paesaggio interesse storico
 Ing. Arch. Fabio Zucchi
 Sistema ambientale fisico-geologico - compatibilità geologica
 Studio di impatto ambientale
 Rete di Associazioni Giovanili
 Retezione ambientale - VAS - V.Inc.A
 Dr. Andrea Albardi
 Competenza storica
 Ing. Giuliano Zen