SEZIONE 1-1 STATO AUTORIZZATO CON ROTATORIA scala 1:100

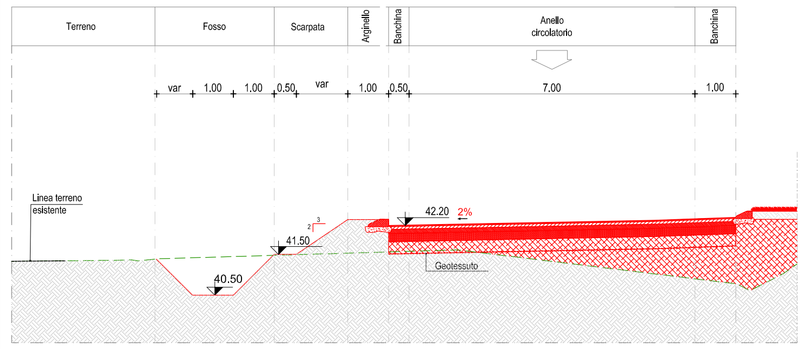

SEZIONE 2-2 STATO ATTUALE scala 1:100

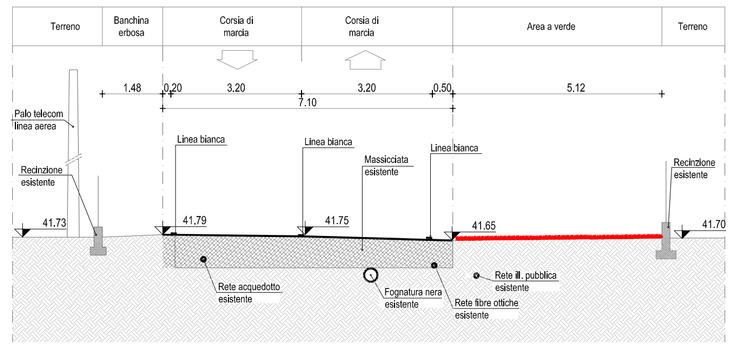

SEZIONE 3-3 STATO ATTUALE scala 1:100

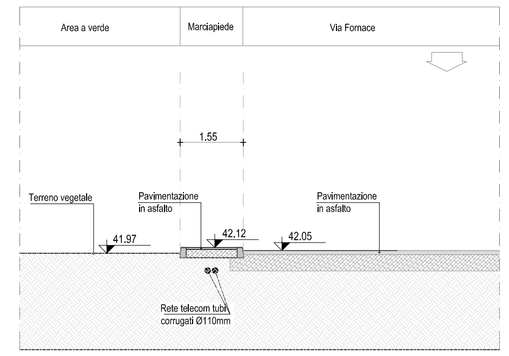

SEZIONE 4-4 STATO ATTUALE scala 1:100

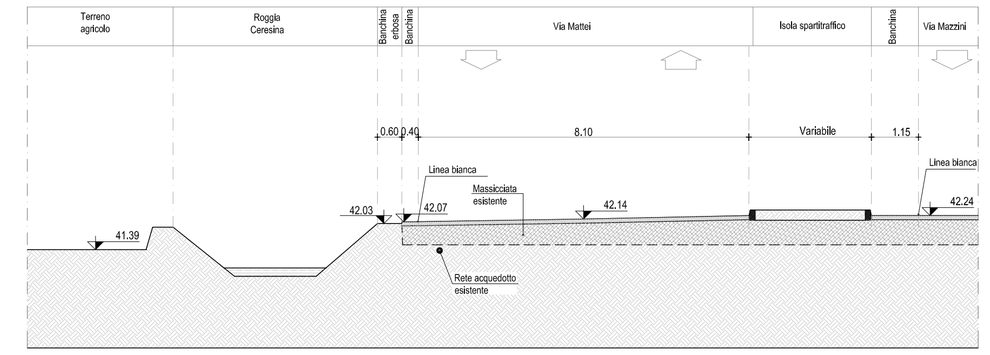

SEZIONE 5-5 STATO ATTUALE scala 1:100

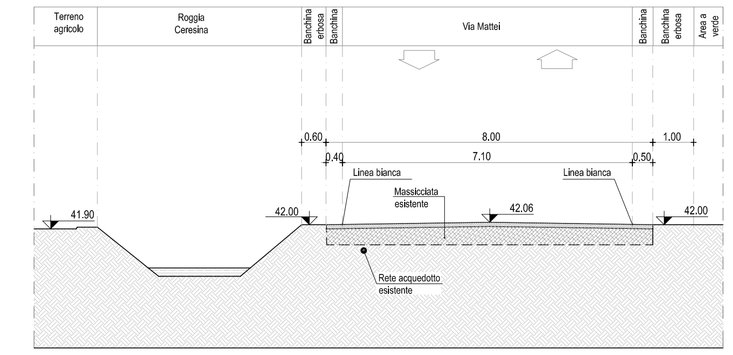

SEZIONE 1-1 STATO DI PROGETTO scala 1:100

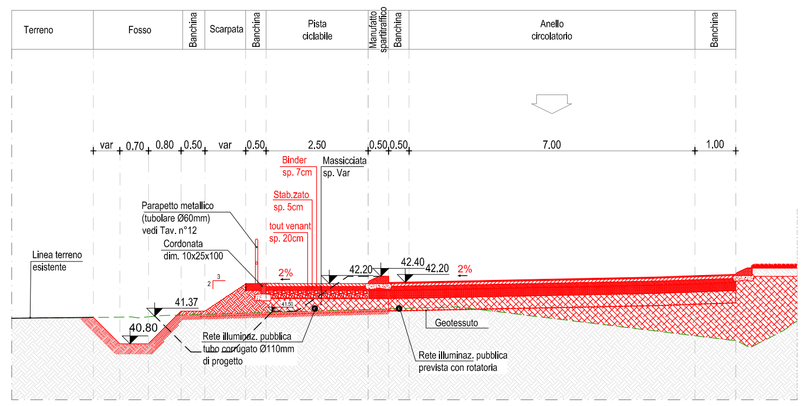

SEZIONE 2-2 STATO DI PROGETTO scala 1:100

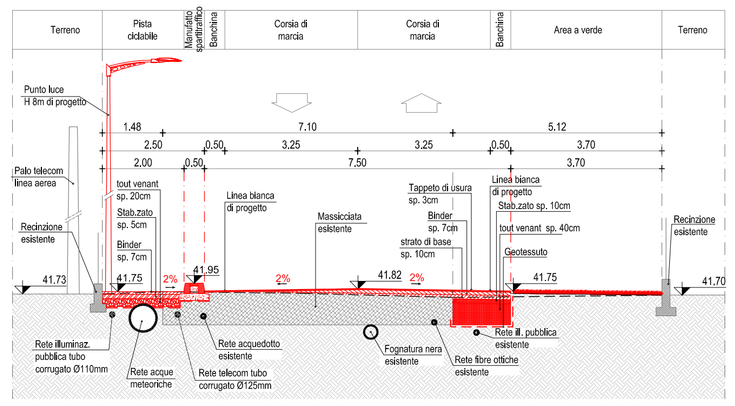

SEZIONE 3-3 STATO DI PROGETTO scala 1:100

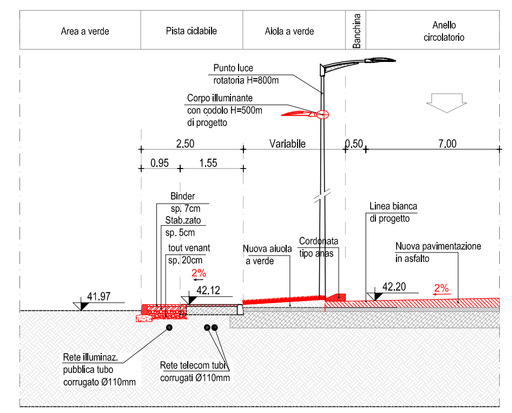

SEZIONE 4-4 STATO DI PROGETTO scala 1:100

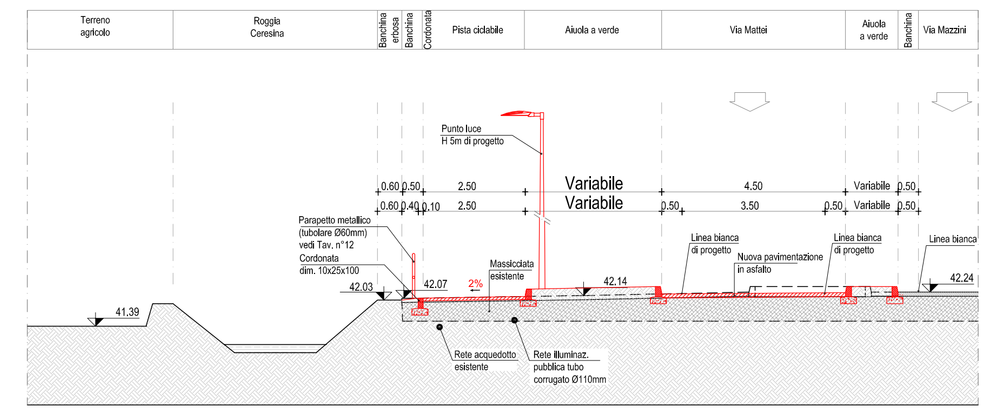

SEZIONE 5-5 STATO DI PROGETTO scala 1:100

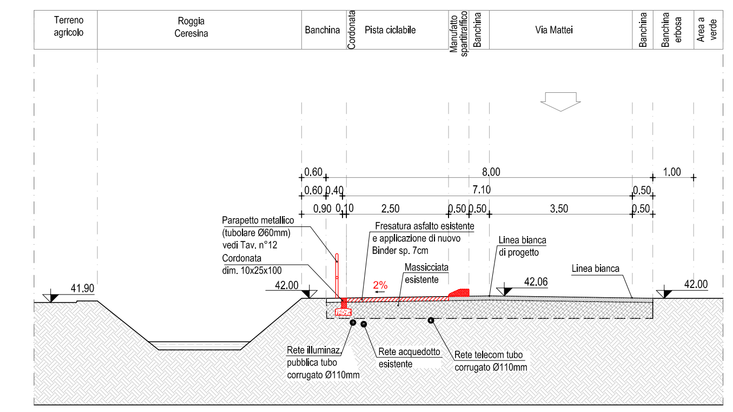

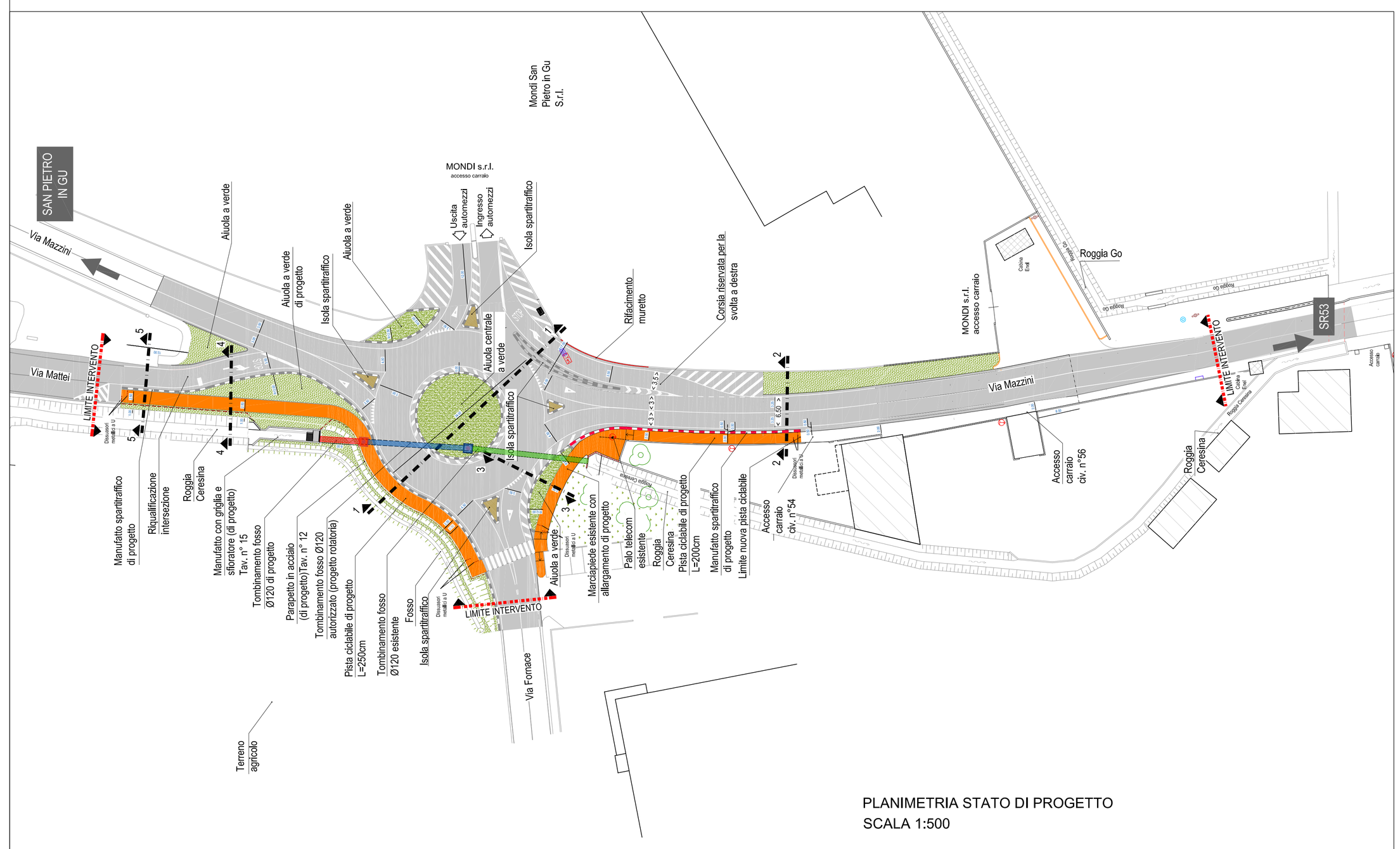

PLANIMETRIA STATO DI PROGETTO
SCALA 1:500

LEGENDA

- Via Mazzini — Viabilità
- Direzioni principali
- Pavimentazione stradale in conglomerato bituminoso di progetto
- Segnaletica orizzontale di progetto
- Pista ciclabile in conglomerato bituminoso di progetto
- Aiuola a verde di progetto
- Scarpata fosso
- Isola spartitraffico in autobloccanti
- Cordonata tipo "ANAS"
- Manufatto spartitraffico di progetto Cordonata tipo "ANAS"
- Manufatto spartitraffico di progetto doppia cordonata

SCALA GRAFICA 1:500
0 m 5,0 10,0 15,0 20,0 25,0 m

N E S M

COMUNE DI SAN PIETRO IN GU

PROVINCIA DI PADOVA

Lavoro: Realizzazione pista ciclabile in via Mazzini in Comune di San Pietro in Gu
Progetto Definitivo - Esecutivo

Ditta: Amministrazione Comunale di San Pietro in Gu
Piazza Prandina, n. 37

Oggetto: SEZIONI 1-2-3-4-5
STATO DI FATTO
STATO DI PROGETTO

Tavola 7 | Data Aprile 2020 | Agg. | Scala 1:100 1:500

Il Progettista

Il Committente

Lorenzetto Ing. Aldo
STUDIO DI INGEGNERIA
Via Trieste n. 17/a - 35014 Fiesso d'Artico (PD)
tel. Cell. 2282767 - Fax Cell. 2282768
Ordine S.A.A.G. Tecnici Padovani n° 2020-022