NOTA: Il presente libretto delle sezioni riguarda esclusivamente il progetto della sede ciclabile.

OBBLIGHI RELATIVI AL CRITERI AMBIENTALI MINIMI PER L'AFFIDAMENTO DI SERVIZI DI PROGETTAZIONE E LAVORI PER LA NUOVA COSTRUZIONE, RISTRUTTURAZIONE E MANUTENZIONE DI EDIFICI PUBBLICI G.U. S.G. n.259 del 6/11/2017

Si richiamano gli obblighi di legge in capo all'impresa esecutrice dei lavori ed a tutti i subappaltatori per quanto attiene ai materiali forniti e installati. I materiali non conformi non saranno accettati dalla D.L. e se già installati se ne ordinerà la demolizione a spese dell'appaltatore.

OBBLIGHI RELATIVI AL DECRETO LEGISLATIVO 16 GIUGNO 2017, N. 106 ADEGUAMENTO DELLA NORMATIVA NAZIONALE ALLE DISPOSIZIONI DEL REGOLAMENTO (UE) N. 305/2011, G.U. S.G. N.159 DEL 10-07-2017)

Si richiamano gli obblighi di legge in capo all'impresa esecutrice dei lavori ed a tutti i subappaltatori per quanto attiene ai materiali forniti e installati. I materiali non conformi non saranno accettati dalla D.L. e se già installati se ne ordinerà la demolizione a spese dell'appaltatore.

PROVE DI PRE-QUALIFICA ed ACCETTAZIONE

a) Sono integralmente a carico dell'impresa tutte le prove di pre-qualifica ed accettazione dei materiali.
b) I prelievi, la numerosità, e le specifiche sono impartite dal D.L. secondo quanto previsto dalla normativa vigente.
c) Le prove devono essere eseguite e certificate presso un laboratorio di cui all'art. 59 del DPR n. 380/2001 per le prove strutturali, e dai laboratori specifici previsti dalle relative ulteriori norme di prodotto.
d) È facoltà del DL o dell'organo di collaudo disporre prove o analisi ulteriori rispetto a quelle previste dalla legge o dal capitolato speciale d'appalto finalizzate a stabilire l'idoneità dei materiali o dei componenti e ritenute necessarie dalla stazione appaltante, con spese a carico dell'esecutore ai sensi dell'art. 6 comma 4 del DM 49 del 7/3/2018.
In nessun caso l'impresa può richiedere la compartecipazione di tali costi alla stazione appaltante.

NOTE GENERALI

1. I materiali e i manufatti portati in contabilità rimangono a rischio e pericolo dell'esecutore e sono rifiutati dal direttore dei lavori nel caso in cui quest'ultimo ne accerti l'esecuzione senza la necessaria diligenza o con materiali diversi da quelli prescritti contrattualmente o che, dopo la loro accettazione e messa in opera, abbiano rivelato difetti o inadeguatezze.
2. Nessun materiale può essere rifornito e tantomeno posato in cantiere prima dell'apposito visto della direzione lavori. Qualsivoglia materiale fornito e non sottoposto a vidimazione della DL non verrà considerato nella contabilità dei lavori.
3. Qualsiasi materiale che debba essere sottoposto a prove di qualificazione non può essere né fornito né tantomeno installato senza la previa fornitura dei certificati di prova previsti per legge o per contratto, o per C.S.A. delle opere in oggetto. Qualsivoglia materiale fornito e non sottoposto a tali prove di prequalifica non verrà considerato nella contabilità dei lavori.
4. Tutte le misure del presente elaborato devono essere verificate in sito dall'impresa prima dell'ordinazione degli elementi. Ogni difformità riscontrata deve essere immediatamente comunicata alla D.L..
5. L'impresa deve avvisare la D.L. almeno 2 gg prima dell'inizio di ogni operazione di rilievo non programmata.
6. Tutti i materiali e le lavorazioni devono rispettare integralmente le prescrizioni dettate dall'NTC2018 e qualsiasi norma italiana o europea armonizzata in vigore.
7. Per NTC2018 si intendono le “NORME TECNICHE PER LE COSTRUZIONI” di cui al Decreto Ministeriale 17/01/2018.
8. Per quanto non diversamente specificato nel presente progetto, si intendono interamente richiamate, le indicazioni riportate nei seguenti documenti:

- NORME TECNICHE PER LE COSTRUZIONI” di cui al Decreto Ministeriale 17/01/2018
- Eurocodici strutturali pubblicati dal CEN, con le precisazioni riportate nelle Appendici Nazionali;
- Norme UNI EN armonizzate i cui riferimenti siano pubblicati su Gazzetta Ufficiale dell'Unione Europea;
- Norme per prove su materiali e prodotti pubblicate da UNI.
- Istruzioni del Consiglio Superiore dei Lavori Pubblici;
- Linee Guida del Servizio Tecnico Centrale del Consiglio Superiore dei Lavori Pubblici;
- Linee Guida per la valutazione e riduzione del rischio sismico del patrimonio culturale e successive modificazioni del Ministero per i Beni e le Attività Culturali, previo parere del Consiglio Superiore dei Lavori Pubblici sul documento stesso;
- Istruzioni e documenti tecnici del Consiglio Nazionale delle Ricerche (C.N.R.);
- Norme funzionali e geometriche per la costruzione delle strade - D.M. Infr. e Trasp. 5 Novembre 2001, n. 6792
- Modifica del decreto 5 novembre 2001, n. 6792, recante «Norme funzionali e geometriche per la costruzione delle strade» - D.M. Infr. e Trasp. 22 Aprile 2004
- Norme per gli interventi di adeguamento delle strade esistenti - Bozza al 21 Marzo 2006
- Norme funzionali e geometriche per la costruzione delle intersezioni stradali - D.M. Infr. e Trasp. 19 Aprile 2006
- Regolamento recante norme per la definizione delle caratteristiche tecniche delle piste ciclabili - D.M. LL.PP. 30 Novembre 1999, n.5579

PROGETTO DI MESSA IN SICUREZZA DI VIA LUIGI COTTA E DELLA VIABILITA' VICINALE MEDIANTE LA SEPARAZIONE DEI FLUSSI VEICOLARI, PEDONALI E CICLABILI
PROGETTO DEFINITIVO/ESECUTIVO

Codice elaborato:	STATO DI PROGETTO LIBRETTO DELLE SEZIONI	Scala:
021_2019_016E		1:100

Codice commessa:	Revisione / data	Verifica / data	Riesame / data	Validazione / data
021_2019	0001 / 30-10-2019	AP / 30-10-2019	AR / 30-10-2019 CC / 30-10-2019	AP / 30-10-2019

COMMITTENTE:

Comune di Lusia
Provincia di Rovigo - Regione Veneto

Viale Europa n 95 - 45020 -
Tel. 0425-607026 - fax. 0425-607161

L'amministrazione _____

DITTA INCARICATA :

Alessio Pipinato & Partners Architectural Engineering S.r.l.
Via Minadois, 20 - 45100 Rovigo, Italia
Tel. +39 0425 490406, Fax +39 0425 490406
C.F. e P. IVA: 01506760295 | E-mail: info@pipinatoandpartners.it
www.pipinatoandpartners.it
Progettista: Dr. Ing. Arch. Alessio Pipinato
Collaboratori:
Arch. Francesca Pasqual
Arch. Antonella Ruzzante

Azienda certificata ISO 9001:2015
Certified firm ISO 9001:2015

ORDINE DEGLI INGEGNERI DELLA PROVINCIA DI ROVIGO
DOTT. ING. PIPINATO ALESSIO
SEZIONE A N° 936

IL PRESENTE DOCUMENTO NON POTRÀ ESSERE COPIATO, RIPRODOTTO O ALTRIMENTI PUBBLICATO, IN TUTTO O IN PARTE, SENZA IL CONSENSO DELLA ALESSIO PIPINATO AND PARTNERS. OGNI UTILIZZO NON AUTORIZZATO SARÀ PUNITO A NORMA DI LEGGE.
THIS DOCUMENT MAY NOT BE COPIED, REPRODUCED OR PUBLISHED, EITHER IN PART OR IN ITS ENTIRETY, WITHOUT THE WRITTEN PERMISSION OF ALESSIO PIPINATO AND PARTNERS. UNAUTHORIZED USE WILL BE PROSECUTED BY LAW

SEZIONE N.: 1

QT.RIF. 0.00
QT. PROGETTO: 7.343
DIST.PROG.: 0.00
DIST.PREC.: 0.00
DIST.SUCC.: 11.24

STERRI: 0 mq

RIPORTI
(rilevato): 0 mq

RIPORTI
(stabilizzato) : 0 mq

SCALA QUOTE 1:100
SCALA DISTANZE 1:100

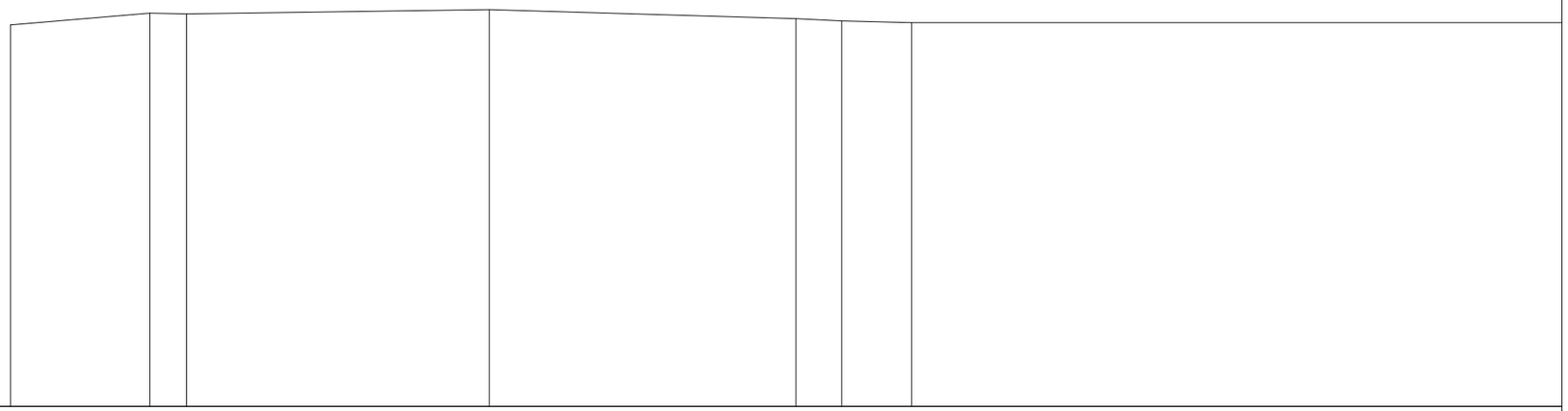

QUOTE TERRENO (qt. rif. +0.00)		7.215		7.311	7.307	7.343	7.267	7.249	7.233	
DIST.PARZIALI TERRENO			1.174	0.309	2.549	2.585	0.383	0.588		8.567
QUOTE PROGETTO (qt. rif. +0.00)		7.215		7.311	7.307	7.343	7.267	7.249	7.233	
DIST.PARZIALI PROGETTO			1.174	0.309	2.549	2.585	0.383	0.588		8.567
QUOTE FINITO (qt. rif. +0.00)		7.215		7.311	7.307	7.343	7.267	7.249	7.233	
DIST. PARZIALI FINITO			1.174	0.309	2.549	2.585	0.383	0.588		8.567

SEZIONE N.: 2

QT.RIF. 0.00
QT. PROGETTO: 7.343
DIST.PROG.: 11.24
DIST.PREC.: 11.24
DIST.SUCC.: 10.70

STERRI: 0 mq

RIPORTI (rilevato): 0 mq

RIPORTI (stabilizzato) : 0 mq

SCALA QUOTE 1:100
SCALA DISTANZE 1:100

+4.00



QUOTE TERRENO (qt. rif. +0.00)	7.402		7.290		7.303		7.333		7.384		7.366		7.351		7.425
DIST.PARZIALI TERRENO		2.331		0.502		0.932		2.819		4.228		0.262		0.989	
QUOTE PROGETTO (qt. rif. +0.00)	7.402		7.290		7.303		7.333		7.384		7.366		7.351		7.425
DIST.PARZIALI PROGETTO		2.331		0.502		0.932		2.819		4.228		0.262		0.989	
QUOTE FINITO (qt. rif. +0.00)	7.402		7.290		7.303		7.333		7.384		7.366		7.351		7.425
DIST. PARZIALI FINITO		2.331		0.502		0.932		2.819		4.228		0.262		0.989	

SEZIONE N.: 3
QT. PROGETTO: 7.384
DIST.PROG.: 21.31
DIST.PREC.: 10.70
DIST.SUCC.: 7.94

STERRI: 0 mq

RIPORTI
(rilevato): 0 mq

RIPORTI
(stabilizzato) : 0 mq

SCALA QUOTE 1:100
SCALA DISTANZE 1:100

+4.00



QUOTE TERRENO (qt. rif. +0.00)	7.463	7.472		7.512	7.485
DIST.PARZIALI TERRENO		1.579	6.579	4.228	
QUOTE PROGETTO (qt. rif. +0.00)	7.463	7.472		7.512	7.485
DIST.PARZIALI PROGETTO		1.579	6.579	4.228	
QUOTE FINITO (qt. rif. +0.00)	7.463	7.472		7.512	7.485
DIST. PARZIALI FINITO		1.579	6.579	4.228	

SEZIONE N.: 4
QT. PROGETTO: 7.512
DIST.PROG.: 29.25
DIST.PREC.: 7.94
DIST.SUCC.: 13.39

STERRI: 0 mq

RIPORTI
(rilevato): 0 mq

RIPORTI
(stabilizzato) : 0 mq

SCALA QUOTE 1:100
SCALA DISTANZE 1:100

+4.00

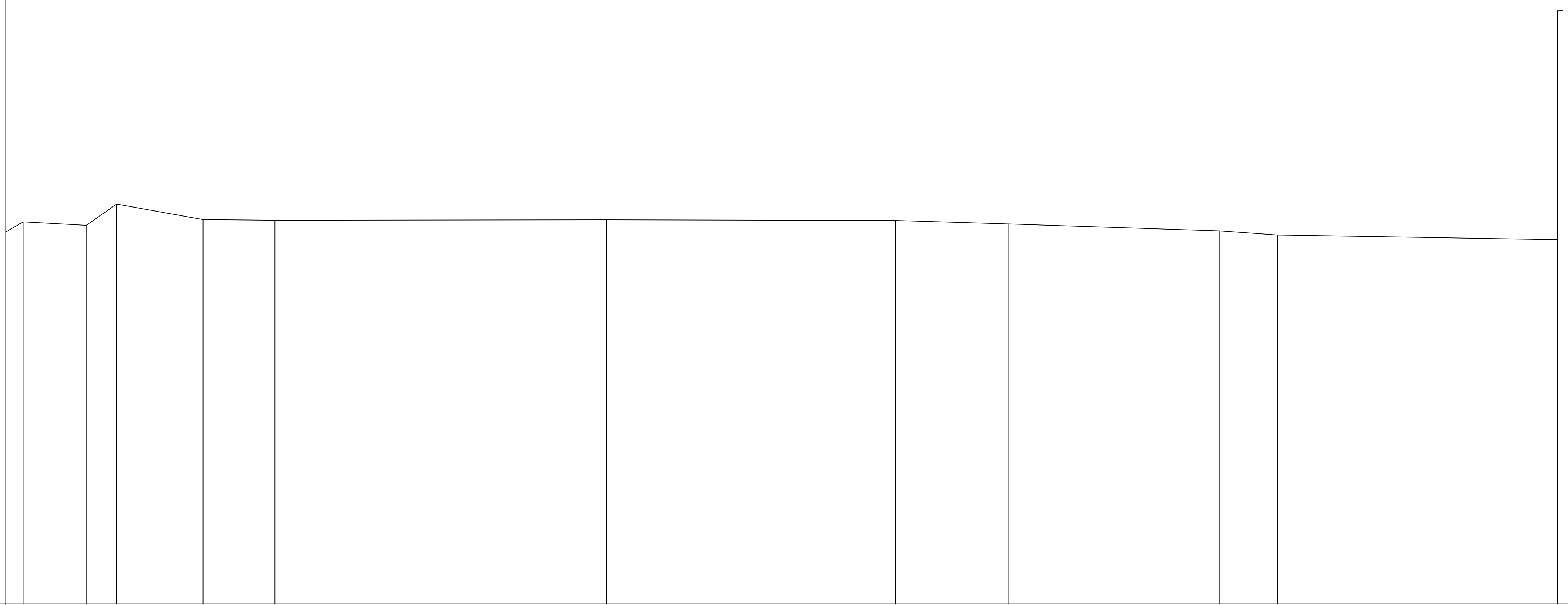

QUOTE TERRENO (qt. rif. +0.00)	7.520	7.488	7.682	7.540	7.534	7.539	7.532	7.500	7.438	7.400	7.357
DIST.PARZIALI TERRENO	0.578	0.278	0.794	0.659	3.044	2.654	1.034	1.938	0.532	2.572	
QUOTE PROGETTO (qt. rif. +0.00)	7.520	7.488	7.682	7.540	7.534	7.539	7.532	7.500	7.438	7.400	7.357
DIST.PARZIALI PROGETTO	0.578	0.278	0.794	0.659	3.044	2.654	1.034	1.938	0.532	2.572	
QUOTE FINITO (qt. rif. +0.00)	7.520	7.488	7.682	7.540	7.534	7.539	7.532	7.500	7.438	7.400	7.357
DIST. PARZIALI FINITO	0.578	0.278	0.794	0.659	3.044	2.654	1.034	1.938	0.532	2.572	

SEZIONE N.: 5

QT.RIF. 0.00
QT. PROGETTO: 7.618
DIST.PROG.: 42.64
DIST.PREC.: 13.39
DIST.SUCC.: 17,20

STERRI: 0,59 mq

RIPORTI
(rilevato) 0,19 mq

RIPORTI
(stabilizzato) : 0,79 mq

SCALA QUOTE 1:100
SCALA DISTANZE 1:100

+4.00

QUOTE TERRENO (qt. rif. +0.00)	6.716	7.519	7.606	7.617	7.621	7.506	7.513	7.335	6.985
DIST.PARZIALI TERRENO	1.070	0.978	0.415	2.542	2.962	0.266	1.281	1.363	
QUOTE PROGETTO (qt. rif. +0.00)	7.509	7.508	7.432	7.612					
DIST.PARZIALI PROGETTO	0.500	2.500	0.200						
QUOTE FINITO (qt. rif. +0.00)	7.509	7.508	7.432	7.612					
DIST. PARZIALI FINITO	0.500	2.500	0.200						

SEZIONE N.: 6

QT.RIF. 0.00
QT. PROGETTO: 7.708
DIST.PROG.: 59.84
DIST.PREC.: 17.20
DIST.SUCC.: 17.24

STERRI: 0,55 mq

RIPORTI
(rilevato): 0,18 mq

RIPORTI
(stabilizzato) : 0,79 mq

SCALA QUOTE 1:100
SCALA DISTANZE 1:100

+4.00

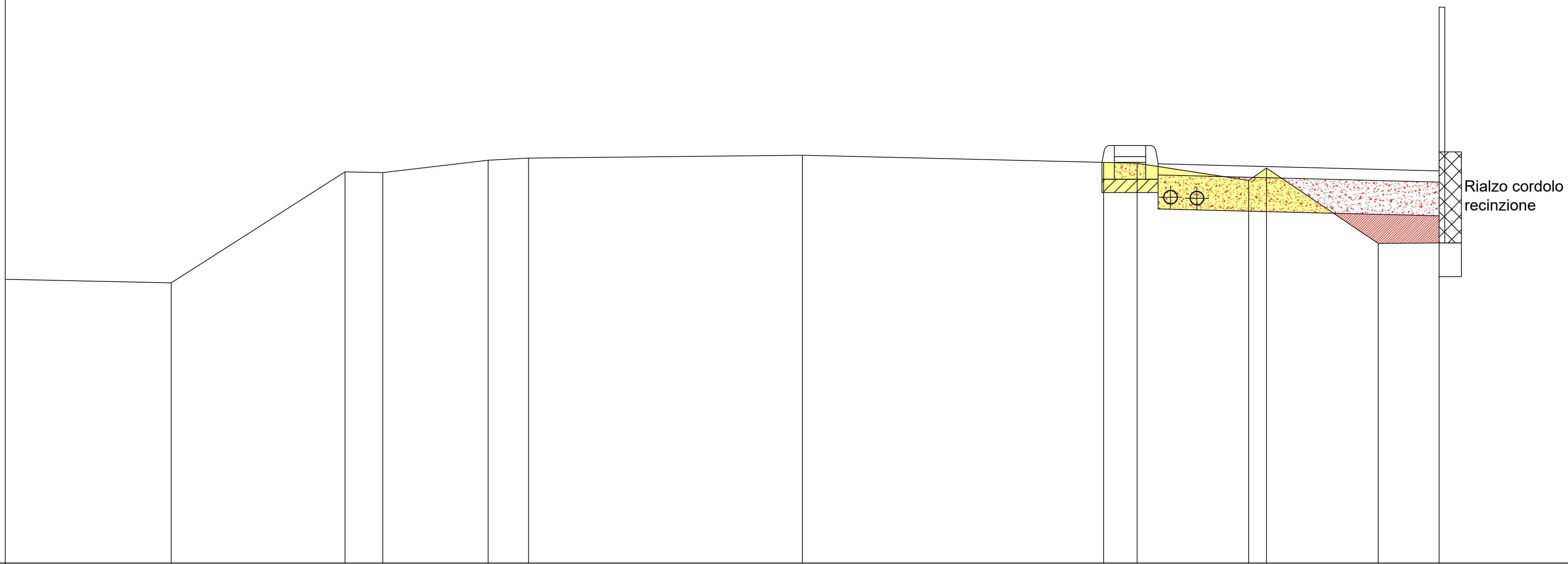

QUOTE TERRENO (qt. rif. +0.00)	6.496 · 7.478 · 7.478 · 7.588 · 7.606 · 7.633 · 7.568 · 7.560 · 7.408 · 7.517 · 6.847 · 6.850
DIST.PARZIALI TERRENO	1.546 · 0.278 · 0.939 · 0.278 · 2.437 · 2.681 · 0.298 · 0.993 · 0.157 · 0.996 · 0.541
QUOTE PROGETTO (qt. rif. +0.00)	7.570 · 7.568 · 7.492 · 7.662
DIST.PARZIALI PROGETTO	0.500 · 2.500 · 0.200
QUOTE FINITO (qt. rif. +0.00)	7.570 · 7.568 · 7.492 · 7.662
DIST. PARZIALI FINITO	0.500 · 2.500 · 0.200

SEZIONE N.: 7
QT. PROGETTO: 7.674
DIST.PROG.: 77.08
DIST.PREC.: 17.24
DIST.SUCC.: 17.92

STERRI: 0,58 mq

RIPORTI
(rilevato): 0,62 mq

RIPORTI
(stabilizzato) : 0,79 mq

SCALA QUOTE 1:100
SCALA DISTANZE 1:100

+4.00

QUOTE TERRENO (qt. rif. +0.00)		6.533	7.469	7.538	7.553	7.576	7.547	7.544	7.452	6.380
DIST.PARZIALI TERRENO	2.353	1.594	0.848	0.314	2.382	2.675	0.316	1.096	2.730	
QUOTE PROGETTO (qt. rif. +0.00)	7.541	7.541	7.465	6.850						
DIST.PARZIALI PROGETTO	0.500	2.500	0.976							
QUOTE FINITO (qt. rif. +0.00)	7.541	7.541	7.465	6.850						
DIST. PARZIALI FINITO	0.500	2.500	0.976							

SEZIONE N.: 8
QT. PROGETTO: 7.611
DIST.PROG.: 95.00
DIST.PREC.: 15.64
DIST.SUCC.: 17.92

STERRI: 0,35 mq

RIPORTI (rilevato): 0,17 mq

RIPORTI (stabilizzato) : 0,79 mq

SCALA QUOTE 1:100
SCALA DISTANZE 1:100

+4.00

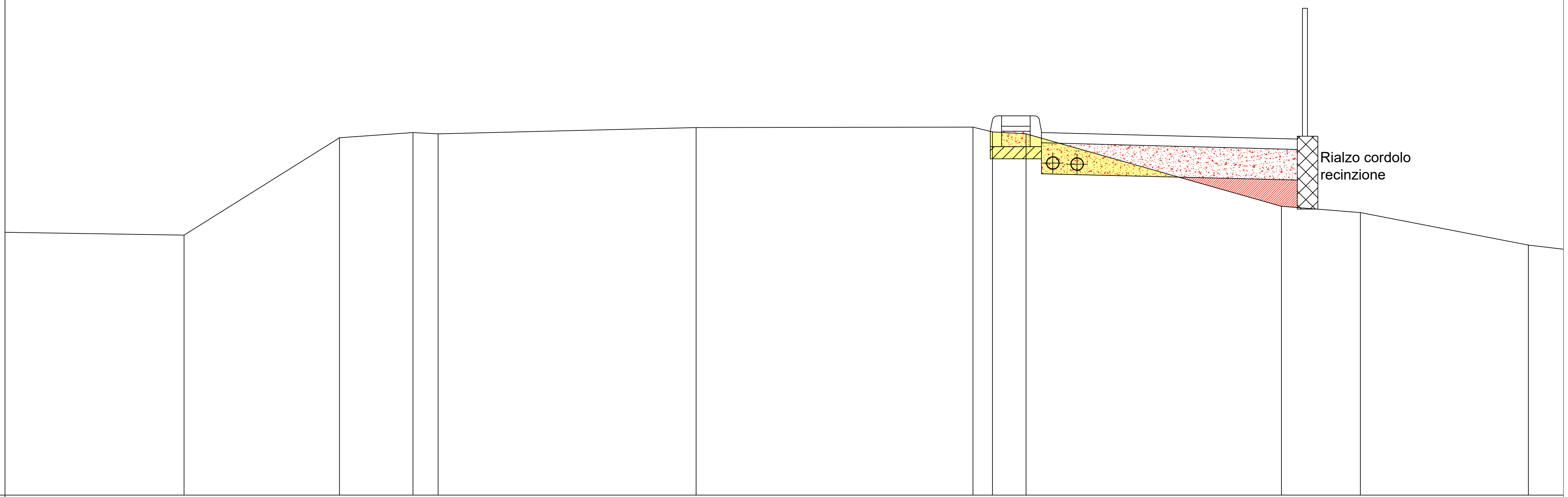

QUOTE TERRENO (qt. rif. +0.00)	6.538	7.489	7.538	7.527	0.758	7.592	7.546	7.526	6.819	6.758	6.440
DIST.PARZIALI TERRENO	1.516	0.719	0.244	2.519	2.703	0.190	0.328	2.492	0.770	1.639	
QUOTE PROGETTO (qt. rif. +0.00)	7.551	7.551	7.474	7.503	6.758	6.440					
DIST.PARZIALI PROGETTO	0.500	2.500	0.133	0.484	1.639						
QUOTE FINITO (qt. rif. +0.00)	7.551	7.551	7.474	7.503	6.758	6.440					
DIST. PARZIALI FINITO	0.500	2.500	0.133	0.484	1.639						

SEZIONE N.: 9
QT. PROGETTO: 7.607
DIST.PROG.: 110.64
DIST.PREC.: 15.64
DIST.SUCC.: 17.78

STERRI: 0,49 mq

RIPORTI (rilevato): 0,24 mq

RIPORTI (stabilizzato) : 0,79 mq

SCALA QUOTE 1:100
SCALA DISTANZE 1:100

+4.00

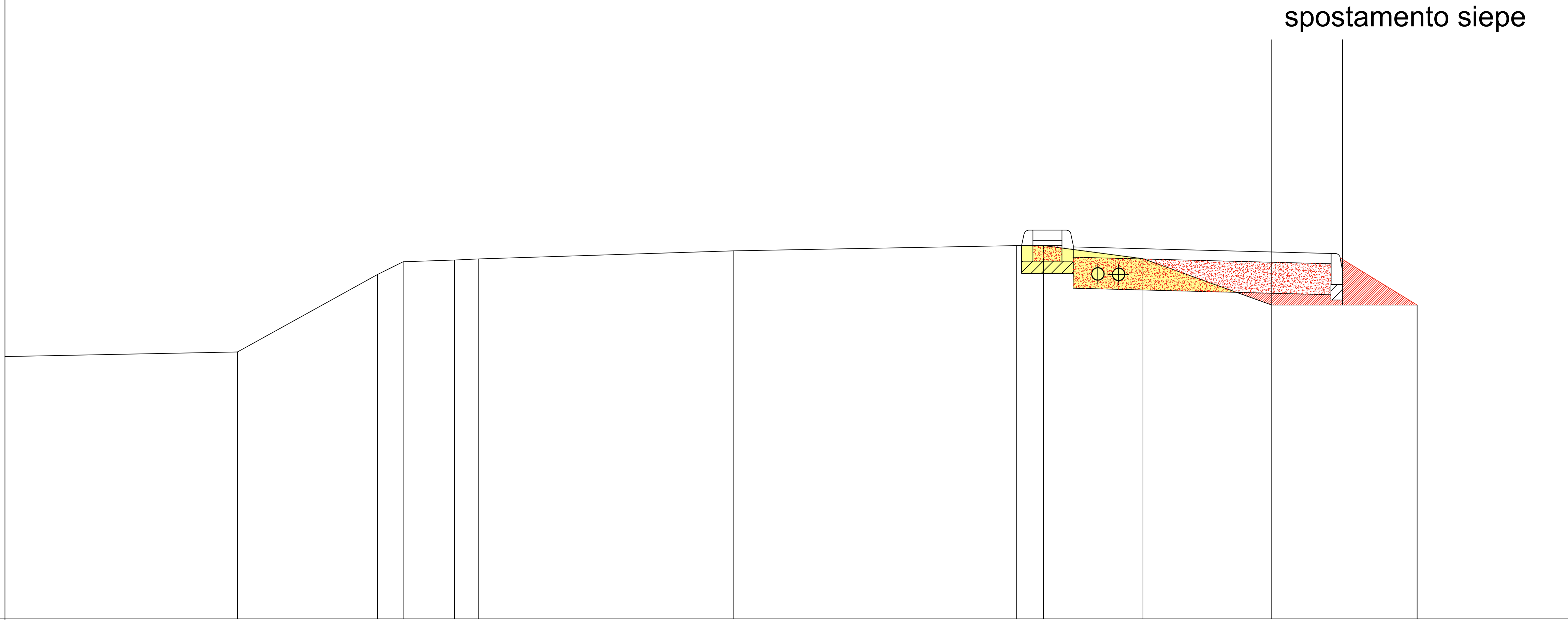

QUOTE TERRENO (qt. rif. +0.00)	6.585, 7.337, 7.461, 7.477, 7.487, 7.567, 7.616, 7.617, 7.490, 7.042, 7.042
DIST.PARZIALI TERRENO	2.253, 1.358, 0.498, 0.498, 0.230, 2.473, 2.744, 0.263, 0.964, 0.822
QUOTE PROGETTO (qt. rif. +0.00)	7.617, 7.617, 7.540, 7.042
DIST.PARZIALI PROGETTO	0.500, 2.500, 0.834
QUOTE FINITO (qt. rif. +0.00)	7.617, 7.617, 7.540, 7.042
DIST. PARZIALI FINITO	0.500, 2.500, 0.834

SEZIONE N.: 10
QT. PROGETTO: 7.546
DIST.PROG.: 128.42
DIST.PREC.: 17.78
DIST.SUCC.: 13.96

STERRI: 1,07 mq

RIPORTI
(rilevato): 0,12 mq

RIPORTI
(stabilizzato) : 0,79 mq

SCALA QUOTE 1:100
SCALA DISTANZE 1:100

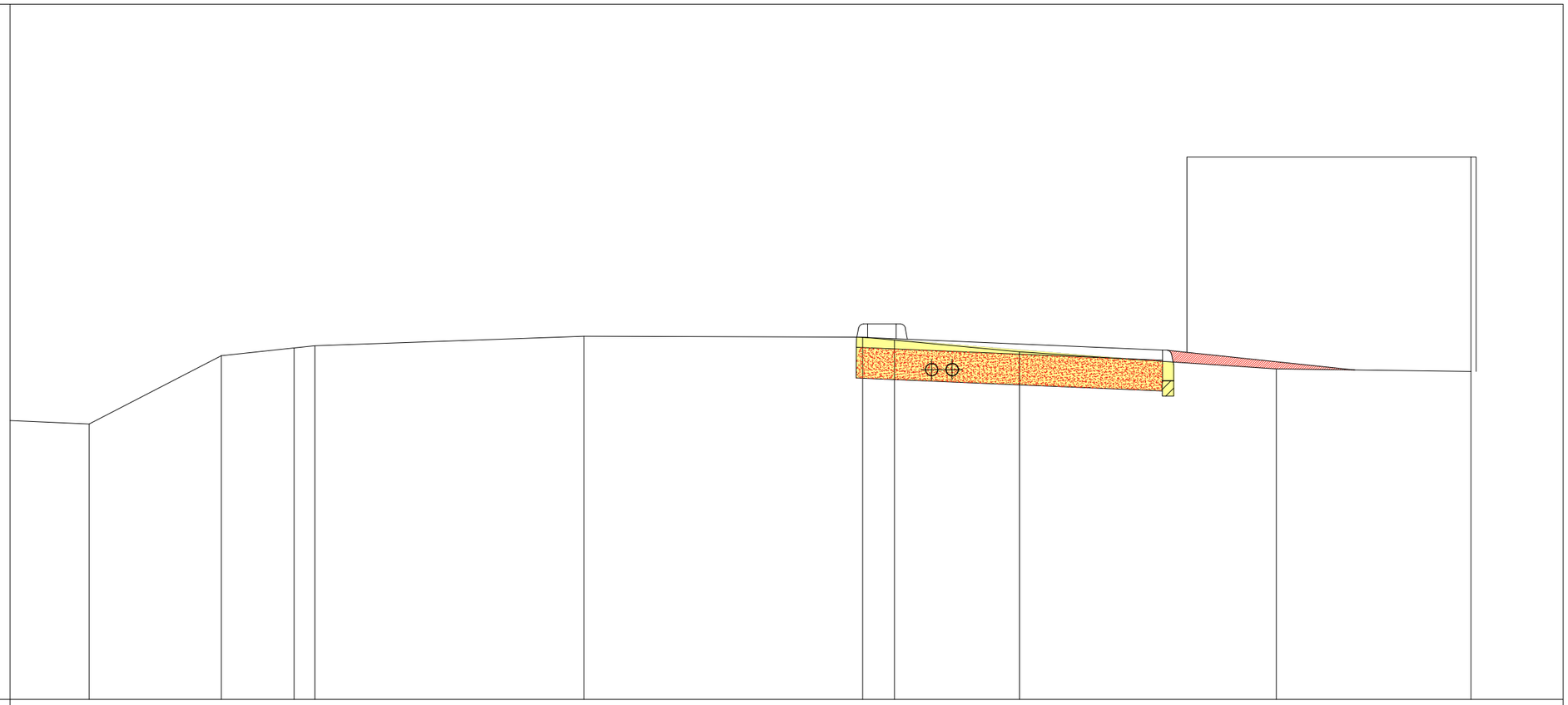

QUOTE TERRENO (qt. rif. +0.00)	6.698		7.365	7.443	7.464	7.556	7.548	7.519	7.405	7.236	7.211	
DIST.PARZIALI TERRENO		1.296	0.713	0.204	2.636	2.729	0.312	1.224	2.517	1.907		
QUOTE PROGETTO (qt. rif. +0.00)							7.548	7.548	7.420	7.225		
DIST.PARZIALI PROGETTO							0.500	2.500	1.880			
QUOTE FINITO (qt. rif. +0.00)							7.548	7.548	7.420	7.225		
DIST. PARZIALI FINITO							0.500	2.500	1.880			

SEZIONE N.: 11
QT. PROGETTO: 7.521
DIST.PROG.: 142.38
DIST.PREC.: 13.96
DIST.SUCC.: 16.66

STERRI: 0,88 mq

RIPORTI
(rilevato): 0,06 mq

RIPORTI
(stabilizzato) : 0,79 mq

SCALA QUOTE 1:100
SCALA DISTANZE 1:100

+4.00

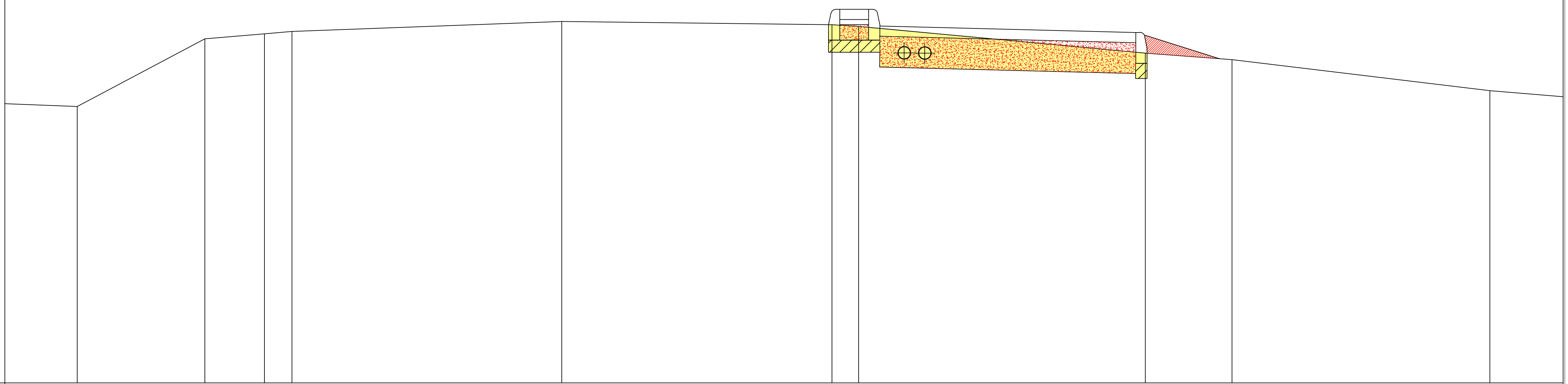

QUOTE TERRENO (qt. rif. +0.00)	6.696	7.356	7.406	7.429	7.526	7.494	7.478	7.217	7.153	6.850
DIST.PARZIALI TERRENO	1.247	0.582	0.267	2.636	2.639	0.259	2.799	0.846	2.519	
QUOTE PROGETTO (qt. rif. +0.00)	7.494	7.494	7.418	7.162	6.850					
DIST.PARZIALI PROGETTO	0.500	2.500	0.939	2.519						
QUOTE FINITO (qt. rif. +0.00)	7.494	7.494	7.418	7.162	6.850					
DIST. PARZIALI FINITO	0.500	2.500	0.939	2.519						

SEZIONE N.: 12
QT. PROGETTO: 7.491
DIST.PROG.: 159.04
DIST.PREC.: 16.66
DIST.SUCC.: 11.51

STERRI: 0,89 mq

RIPORTI
(rilevato): 0 mq

RIPORTI
(stabilizzato) : 0,79 mq

SCALA QUOTE 1:100
SCALA DISTANZE 1:100

+4.00

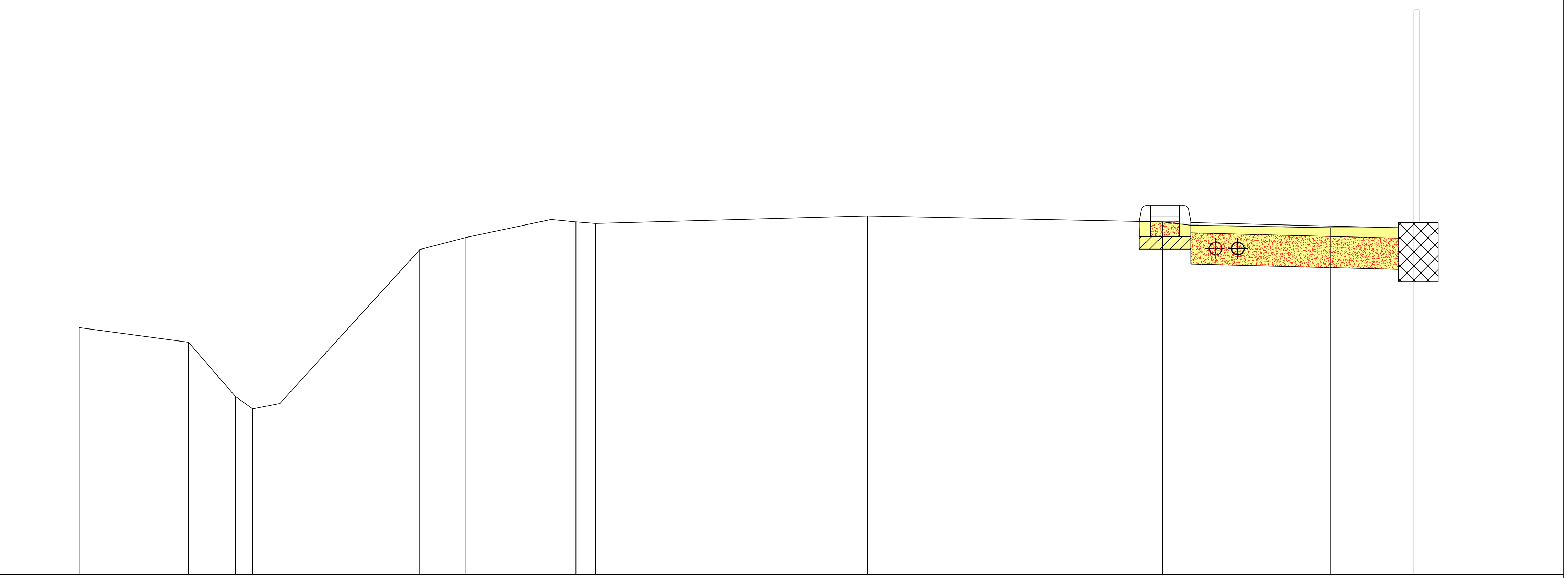

QUOTE TERRENO (qt. rif. +0.00)	6.379 6.237 5.716 5.597 5.648 7.131 7.247 7.421 7.397 7.384 7.455 7.397 7.366 7.340 7.341
DIST.PARZIALI TERRENO	1.056 0.452 0.165 0.262 1.350 0.445 0.820 0.240 0.187 2.621 2.844 0.267 1.356 0.801
QUOTE PROGETTO (qt. rif. +0.00)	7.404 7.404 7.341
DIST.PARZIALI PROGETTO	0.500 2.000
QUOTE FINITO (qt. rif. +0.00)	7.404 7.404 7.341
DIST. PARZIALI FINITO	0.500 2.000

SEZIONE N.: 13
QT. PROGETTO: 7.474
DIST.PROG.: 170.55
DIST.PREC.: 11.51
DIST.SUCC.: 12.46

STERRI: 0,92 mq

RIPORTI
(rilevato): 0 mq

RIPORTI
(stabilizzato) : 0,79 mq

SCALA QUOTE 1:100
SCALA DISTANZE 1:100

+4.00

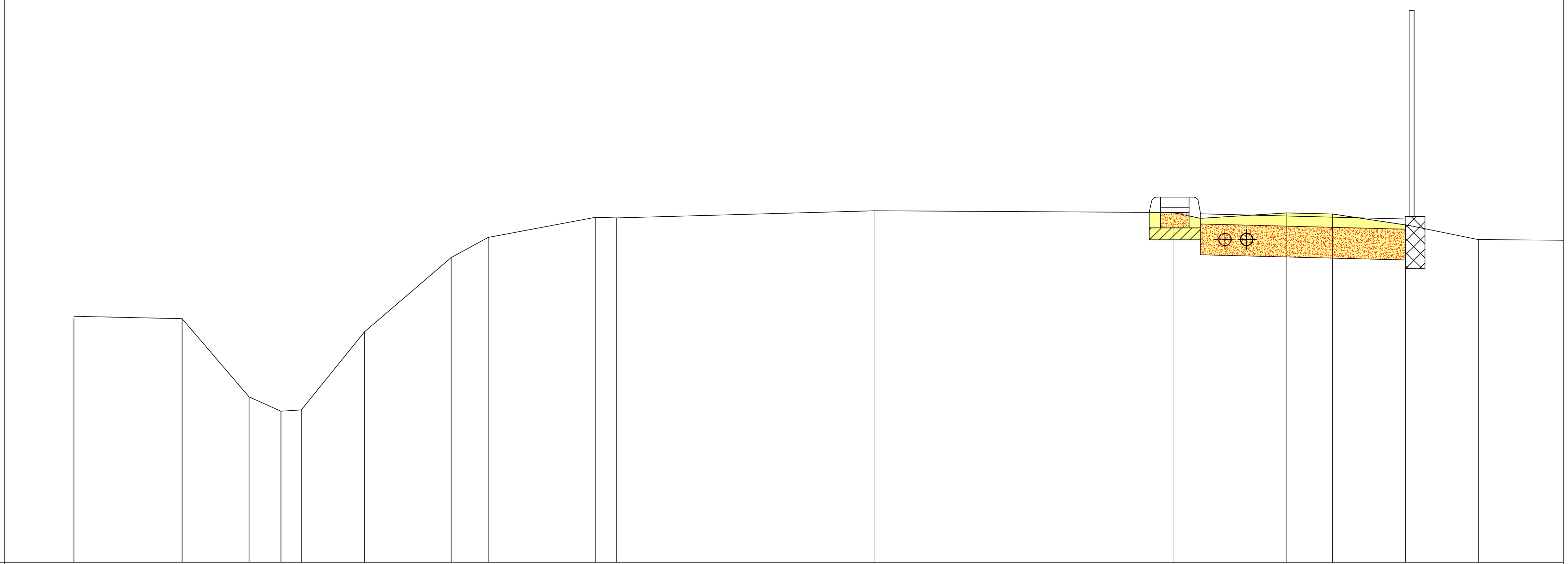

QUOTE TERRENO (qt. rif. +0.00)	6.379	6.379	5.615	5.475	5.488	6.250	6.976	7.173	7.371	7.363	7.434	7.416	7.360	7.412	7.403	7.290	7.152	
DIST.PARZIALI TERRENO	1.056	6.533	0.310	0.198	0.617	0.845	0.361	1.050	0.204	2.521	2.912	0.266	0.844	0.446	0.746	0.675		
QUOTE PROGETTO (qt. rif. +0.00)	7.417	7.417	7.353	7.152														
DIST.PARZIALI PROGETTO	0.500	2.000	0.712															
QUOTE FINITO (qt. rif. +0.00)	7.417	7.417	7.353	7.152														
DIST. PARZIALI FINITO	0.500	2.000	0.712															

SEZIONE N.: 14
QT. PROGETTO: 7.479
DIST.PROG.: 183.01
DIST.PREC.: 12.46
DIST.SUCC.: 10.97

STERRI: 0,89 mq

RIPORTI (rilevato): 0,07 mq

RIPORTI (stabilizzato) : 0,79 mq

SCALA QUOTE 1:100
SCALA DISTANZE 1:100

+4.00



QUOTE TERRENO (qt. rif. +0.00)	6.439 5.591 5.524 5.487 6.327 7.125 7.298 7.544 7.410 7.412 7.366 7.276 7.226 7.102 6.908 7.085 7.164
DIST.PARZIALI TERRENO	0.816 0.219 0.191 0.759 0.694 0.582 1.165 0.397 0.176 2.286 2.862 0.249 2.085 0.465 0.728 0.276
QUOTE PROGETTO (qt. rif. +0.00)	7.243 7.243 7.166 7.051
DIST.PARZIALI PROGETTO	0.500 2.500 0.226
QUOTE FINITO (qt. rif. +0.00)	7.243 7.243 7.166 7.051
DIST. PARZIALI FINITO	0.500 2.500 0.226

SEZIONE N.: 15
QT. PROGETTO: 7.465
DIST.PROG.: 192.97
DIST.PREC.: 9.96
DIST.SUCC.: 10.97

STERRI: 0,63 mq

RIPORTI (rilevato): 0,07 mq

RIPORTI (stabilizzato) : 0,79 mq

SCALA QUOTE 1:100
SCALA DISTANZE 1:100

+4.00



QUOTE TERRENO (qt. rif. +0.00)	6.348 · 5.682 · 5.513 · 5.560 · 6.313 · 7.346 · 7.464 · 7.424 · 7.355 · 7.193 · 7.163 · 6.781 · 6.750
DIST.PARZIALI TERRENO	0.651 · 0.412 · 0.209 · 0.591 · 1.866 · 1.189 · 0.292 · 2.297 · 3.044 · 0.168 · 2.613 · 0.235
QUOTE PROGETTO (qt. rif. +0.00)	7.201 · 7.201 · 7.125 · 6.784
DIST.PARZIALI PROGETTO	0.500 · 2.500 · 0.565
QUOTE FINITO (qt. rif. +0.00)	7.201 · 7.201 · 7.125 · 6.784
DIST. PARZIALI FINITO	0.500 · 2.500 · 0.565

SEZIONE N.: 16
QT. PROGETTO: 7.436
DIST.PROG.: 203.94
DIST.PREC.: 8.45
DIST.SUCC.: 10.97

STERRI: 0,70 mq

RIPORTI
(rilevato): 0,36 mq

RIPORTI
(stabilizzato) : 0,79 mq

SCALA QUOTE 1:100
SCALA DISTANZE 1:100

+4.00

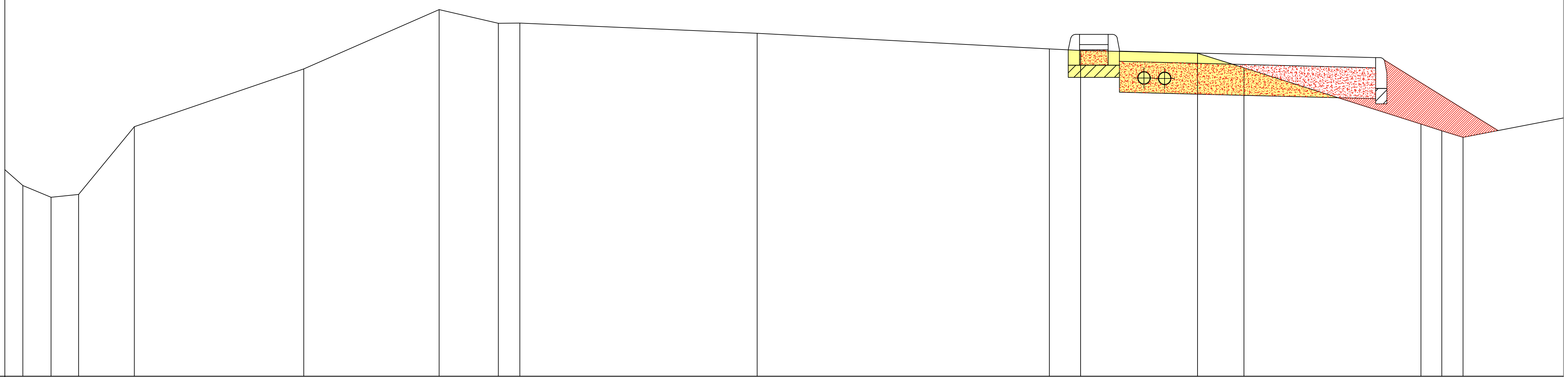

QUOTE TERRENO (qt. rif. +0.00)	5.859	5.745	5.773	6.432	6.996	7.574	7.439	7.443	7.342	7.191	7.176	7.147	7.007	6.458	6.392	6.328
DIST.PARZIALI TERRENO	0.275	0.269	0.544	1.653	1.320	0.578	0.208	2.317	2.851	0.303	1.141	0.452	1.727	0.204	0.207	

QUOTE PROGETTO (qt. rif. +0.00)	7.181	7.181	7.105	6.394
DIST.PARZIALI PROGETTO	0.500	2.500	1.349	
QUOTE FINITO (qt. rif. +0.00)	7.181	7.181	7.105	6.394
DIST. PARZIALI FINITO	0.500	2.500	1.349	

SEZIONE N.: 17
QT. PROGETTO: 7.528
DIST.PROG.: 212.39
DIST.PREC.: 8.45
DIST.SUCC.: 7.94

STERRI: 0,73 mq

RIPORTI
(rilevato): 0,07 mq

RIPORTI
(stabilizzato) : 0,79 mq

SCALA QUOTE 1:100
SCALA DISTANZE 1:100

+4.00

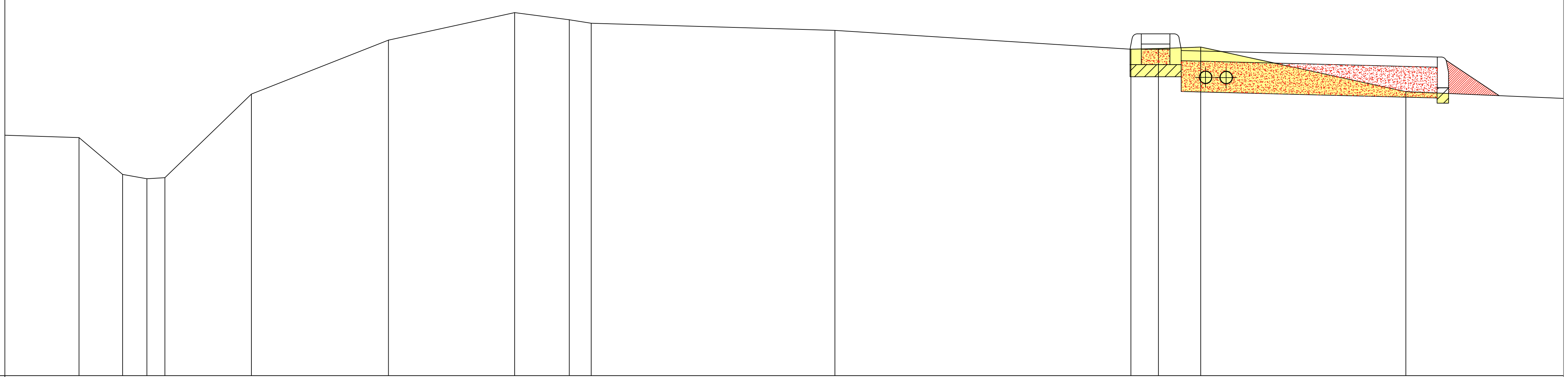

QUOTE TERRENO (qt. rif. +0.00)	6.325 · 5.965 · 5.924 · 5.935 · 6.752 · 7.279 · 7.547 · 7.477 · 7.443 · 7.373 · 7.189 · 7.195 · 7.210 · 6.775
DIST.PARZIALI TERRENO	0.425 · 0.236 · 0.175 · 0.845 · 1.338 · 1.230 · 0.534 · 0.213 · 2.378 · 2.889 · 0.268 · 0.414 · 2.001
QUOTE PROGETTO (qt. rif. +0.00)	7.189 · 7.189 · 7.113 · 6.736
DIST.PARZIALI PROGETTO	0.500 · 2.500 · 0.603
QUOTE FINITO (qt. rif. +0.00)	7.189 · 7.189 · 7.113 · 6.736
DIST. PARZIALI FINITO	0.500 · 2.500 · 0.603

SEZIONE N.: 18
QT. PROGETTO: 7.484
DIST.PROG.: 220.33
DIST.PREC.: 7.94
DIST.SUCC.: 10.10

STERRI: 0,61 mq

RIPORTI
(rilevato): 0,12 mq

RIPORTI
(stabilizzato) : 0,79 mq

SCALA QUOTE 1:100
SCALA DISTANZE 1:100

+4.00

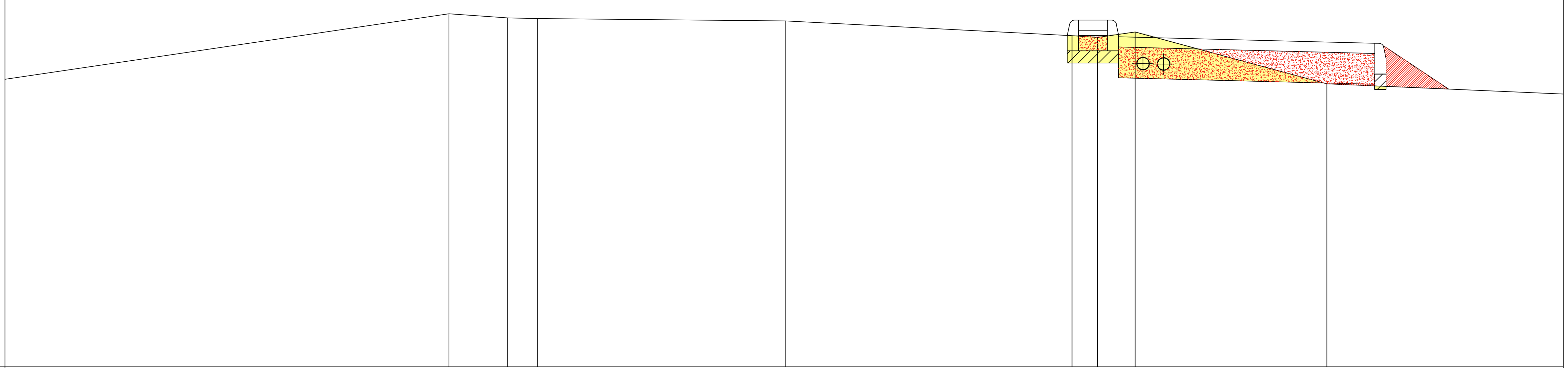

QUOTE TERRENO (qt. rif. +0.00)	7.444	7.404	7.398	7.376	7.231	7.214	7.267	6.761			
DIST.PARZIALI TERRENO	4.861	0.572	0.292	2.422	2.792	0.251	0.367	1.870			
QUOTE PROGETTO (qt. rif. +0.00)	7.233	7.233	7.156	6.710							
DIST.PARZIALI PROGETTO	0.500	2.500	0.890								
QUOTE FINITO (qt. rif. +0.00)	7.233	7.233	7.156	6.710							
DIST. PARZIALI FINITO	0.500	2.500	0.890								

SEZIONE N.: 19
QT. PROGETTO: 7.484
DIST.PROG.: 230.43
DIST.PREC.: 10.10
DIST.SUCC.: 6.29

STERRI: 0,75 mq

RIPORTI
(rilevato): 0,01 mq

RIPORTI
(stabilizzato) : 0,79 mq

SCALA QUOTE 1:100
SCALA DISTANZE 1:100

+4.00

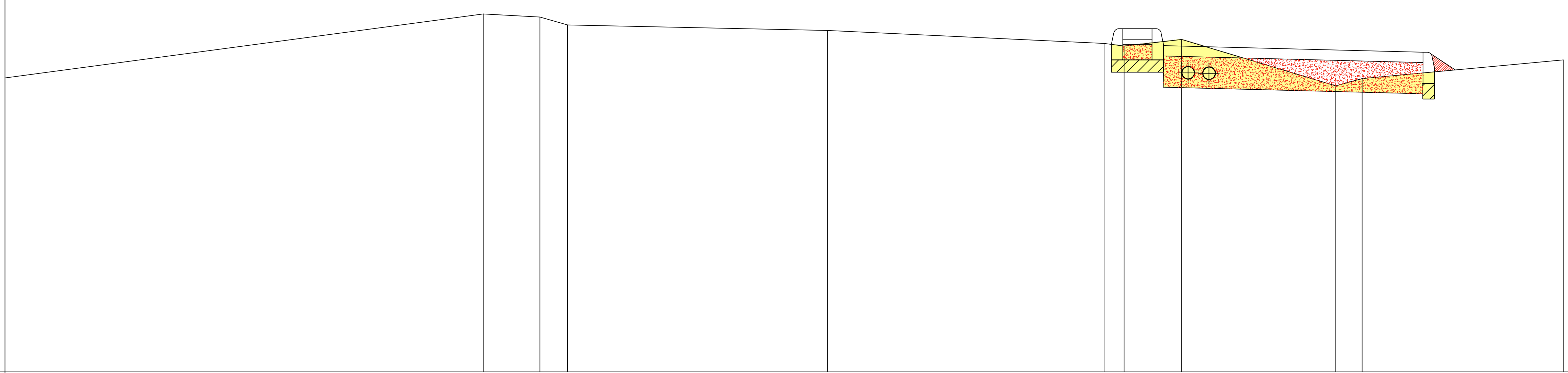

QUOTE TERRENO (qt. rif. +0.00)	7.444	7.415	7.340	7.287	7.162	7.136	7.200	6.752	6.823	7.003	
DIST.PARZIALI TERRENO	0.546	0.266	2.503	2.663	0.193	0.555	1.483	0.254	1.935		
QUOTE PROGETTO (qt. rif. +0.00)	7.152	7.152	7.076	6.906	7.003						
DIST.PARZIALI PROGETTO	5.000	2.500	0.485	0.863							
QUOTE FINITO (qt. rif. +0.00)	7.152	7.152	7.076	6.906	7.003						
DIST. PARZIALI FINITO	5.000	2.500	0.485	0.863							

SEZIONE N.: 20
QT. PROGETTO: 7.388
DIST.PROG.: 236.72
DIST.PREC.: 6.68
DIST.SUCC.: 6.68

STERRI: 0,83 mq

RIPORTI
(rilevato): 0,01 mq

RIPORTI
(stabilizzato) : 0,79 mq

SCALA QUOTE 1:100
SCALA DISTANZE 1:100

+4.00

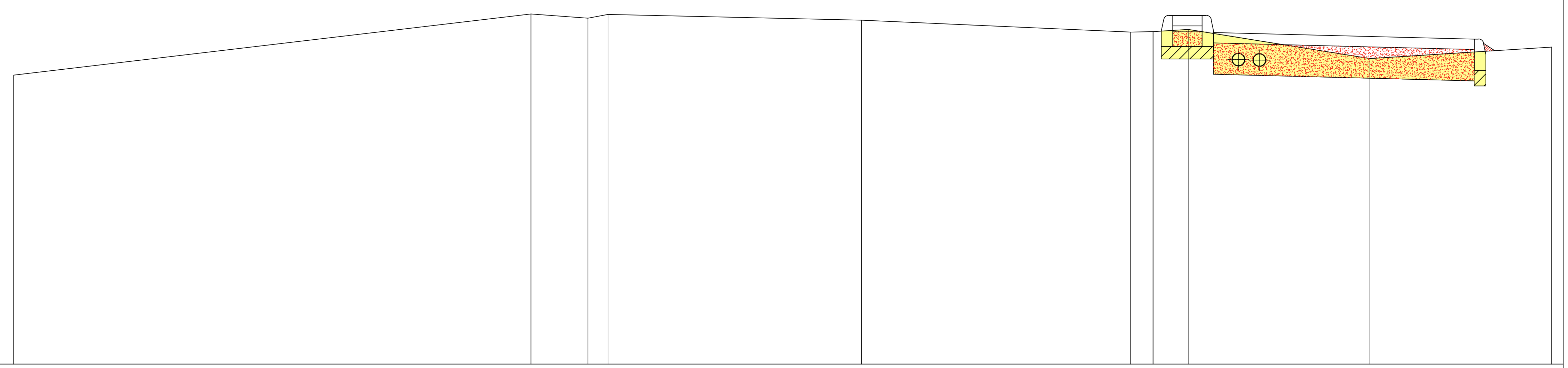

QUOTE TERRENO (qt. rif. +0.00)	6.759 · 7.358 · 7.318 · 7.354 · 7.299 · 7.185 · 7.189 · 7.209 · 6.931 · 7.039
DIST.PARZIALI TERRENO	5.070 · 0.545 · 0.193 · 2.428 · 2.581 · 0.215 · 0.335 · 1.743 · 1.741
QUOTE PROGETTO (qt. rif. +0.00)	7.193 · 7.193 · 7.117 · 7.005
DIST.PARZIALI PROGETTO	0.500 · 2.500 · 0.350
QUOTE FINITO (qt. rif. +0.00)	7.193 · 7.193 · 7.117 · 7.005
DIST. PARZIALI FINITO	0.500 · 2.500 · 0.350

SEZIONE N.: 21
QT. PROGETTO: 7.391
DIST.PROG.: 243.40
DIST.PREC.: 6.68
DIST.SUCC.: 15.01

STERRI: 1,19 mq

RIPORTI
(rilevato): 0 mq

RIPORTI
(stabilizzato) : 0,79 mq

SCALA QUOTE 1:100
SCALA DISTANZE 1:100

+4.00



QUOTE TERRENO (qt. rif. +0.00)	6.474, 5.988, 5.930, 6.187, 7.299, 7.322, 7.313, 7.263, 7.165, 7.162, 7.196, 7.035
DIST.PARZIALI TERRENO	0.627, 0.405, 0.614, 1.721, 0.547, 0.205, 2.373, 2.614, 0.266, 1.619, 0.640
QUOTE PROGETTO (qt. rif. +0.00)	7.163, 7.163, 7.086
DIST.PARZIALI PROGETTO	0.500, 2.500
QUOTE FINITO (qt. rif. +0.00)	7.163, 7.163, 7.086
DIST. PARZIALI FINITO	0.500, 2.500

SEZIONE N.: 22
QT. PROGETTO: 7.307
DIST.PROG.: 258.41
DIST.PREC.: 15.01
DIST.SUCC.: 17.90

STERRI: 0,70 mq

RIPORTI
(rilevato): 0,10 mq

RIPORTI
(stabilizzato) : 0,79 mq

SCALA QUOTE 1:100
SCALA DISTANZE 1:100

+4.00



QUOTE TERRENO (qt. rif. +0.00): 6.921 7.299 7.236 7.246 7.197 7.160 7.161 7.222 6.787 6.666

DIST.PARZIALI TERRENO: 0.992 0.546 0.268 2.420 2.797 0.131 0.412 1.878 0.662

QUOTE PROGETTO (qt. rif. +0.00): 7.160 7.160 7.083 6.673

DIST.PARZIALI PROGETTO: 0.500 2.500 0.733

QUOTE FINITO (qt. rif. +0.00): 7.160 7.160 7.083 6.673

DIST. PARZIALI FINITO: 0.500 2.500 0.733

SEZIONE N.: 23
QT. PROGETTO: 7.226
DIST.PROG.: 275.50
DIST.PREC.: 17.09
DIST.SUCC.: 17.81

STERRI: 0,77 mq

RIPORTI
(rilevato): 0,04 mq

RIPORTI
(stabilizzato) : 0,79 mq

SCALA QUOTE 1:100
SCALA DISTANZE 1:100

+4.00



QUOTE TERRENO (qt. rif. +0.00)	6.212 5.490 5.318 5.540 7.100 7.205 7.165 7.194 7.110 7.125 7.007 6.770 6.755 6.770 6.728
DIST.PARZIALI TERRENO	0.616 0.439 0.245 2.024 0.458 0.277 2.385 2.935 0.224 1.323 0.321 0.697 0.382 0.322
QUOTE PROGETTO (qt. rif. +0.00)	7.112 7.156 7.036 6.727
DIST.PARZIALI PROGETTO	0.500 2.500 0.557
QUOTE FINITO (qt. rif. +0.00)	7.112 7.156 7.036 6.727
DIST. PARZIALI FINITO	0.500 2.500 0.557

SEZIONE N.: 24
QT. PROGETTO: 7.215
DIST.PROG.: 293.31
DIST.PREC.: 17.81
DIST.SUCC.: 14.02

STERRI: 1,00 mq

RIPORTI
(rilevato): 0,02 mq

RIPORTI
(stabilizzato) : 0,79 mq

SCALA QUOTE 1:100
SCALA DISTANZE 1:100

+4.00



QUOTE TERRENO (qt. rif. +0.00)	6.174 · 5.409 · 5.220 · 5.655 · 7.056 · 7.145 · 7.136 · 7.162 · 7.122 · 7.121 · 7.121 · 6.794 · 6.888 · 6.840
DIST.PARZIALI TERRENO	0.658 · 0.332 · 0.310 · 1.925 · 0.456 · 0.259 · 2.464 · 2.786 · 0.217 · 1.919 · 0.522 · 0.185 · 0.895
QUOTE PROGETTO (qt. rif. +0.00)	7.112 · 7.112 · 7.048 · 6.871 · 6.840
DIST.PARZIALI PROGETTO	0.500 · 2.00 · 0.355 · 0.895
QUOTE FINITO (qt. rif. +0.00)	7.112 · 7.112 · 7.048 · 6.871 · 6.840
DIST. PARZIALI FINITO	0.500 · 2.00 · 0.355 · 0.895

SEZIONE N.: 25
QT. PROGETTO: 7.165
DIST.PROG.: 307.33
DIST.PREC.: 14.02
DIST.SUCC.: 16.50

STERRI: 1,09 mq

RIPORTI
(rilevato): 0 mq

RIPORTI
(stabilizzato) : 0,79 mq

SCALA QUOTE 1:100
SCALA DISTANZE 1:100

+4.00

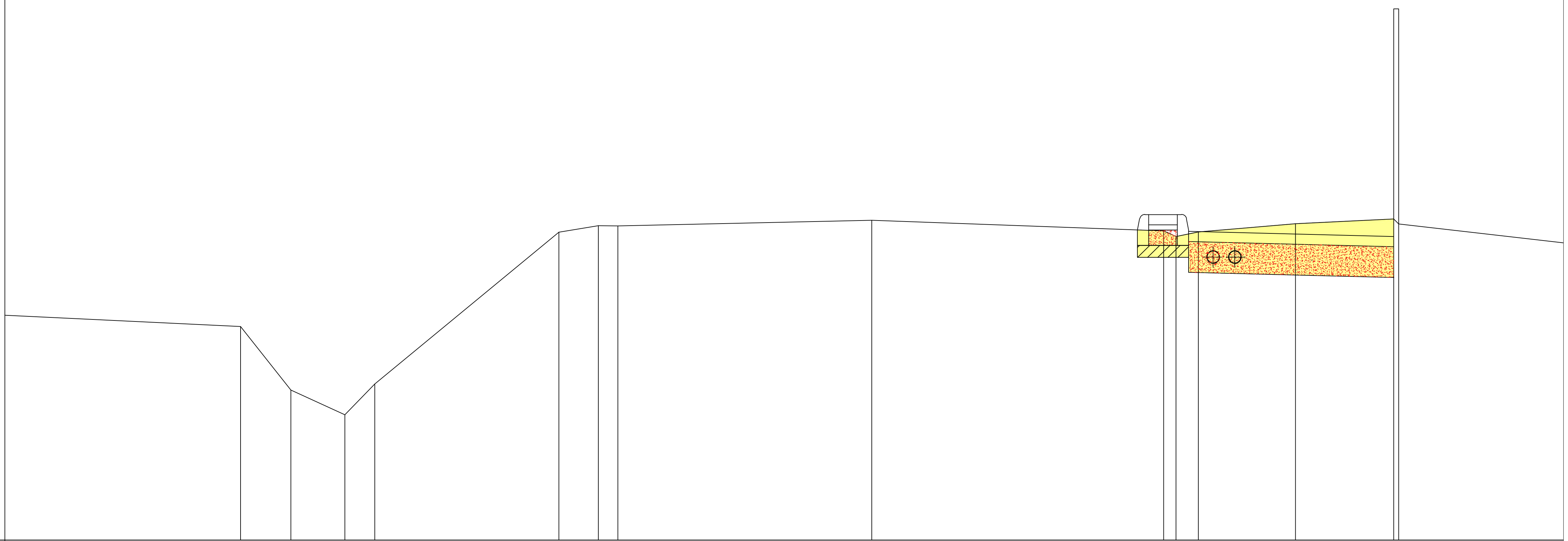

QUOTE TERRENO (qt. rif. +0.00)	6.085 5.464 5.224 5.524 7.005 7.069 7.066 7.122 7.018 6.964 7.008 7.088 7.134 7.086
DIST.PARZIALI TERRENO	3.105 0.490 0.528 0.291 1.796 0.385 0.189 2.478 2.848 0.120 0.219 0.948 0.959 0.048
QUOTE PROGETTO (qt. rif. +0.00)	7.027 7.027 6.936
DIST.PARZIALI PROGETTO	0.500 2.000
QUOTE FINITO (qt. rif. +0.00)	7.027 7.027 6.936
DIST. PARZIALI FINITO	0.500 2.000

SEZIONE N.: 26
QT. PROGETTO: 7.250
DIST.PROG.: 323.83
DIST.PREC.: 16.50
DIST.SUCC.: 20.97

STERRI: 1,02 mq

RIPORTI
(rilevato): 0 mq

RIPORTI
(stabilizzato) : 0,79 mq

SCALA QUOTE 1:100
SCALA DISTANZE 1:100

+4.00

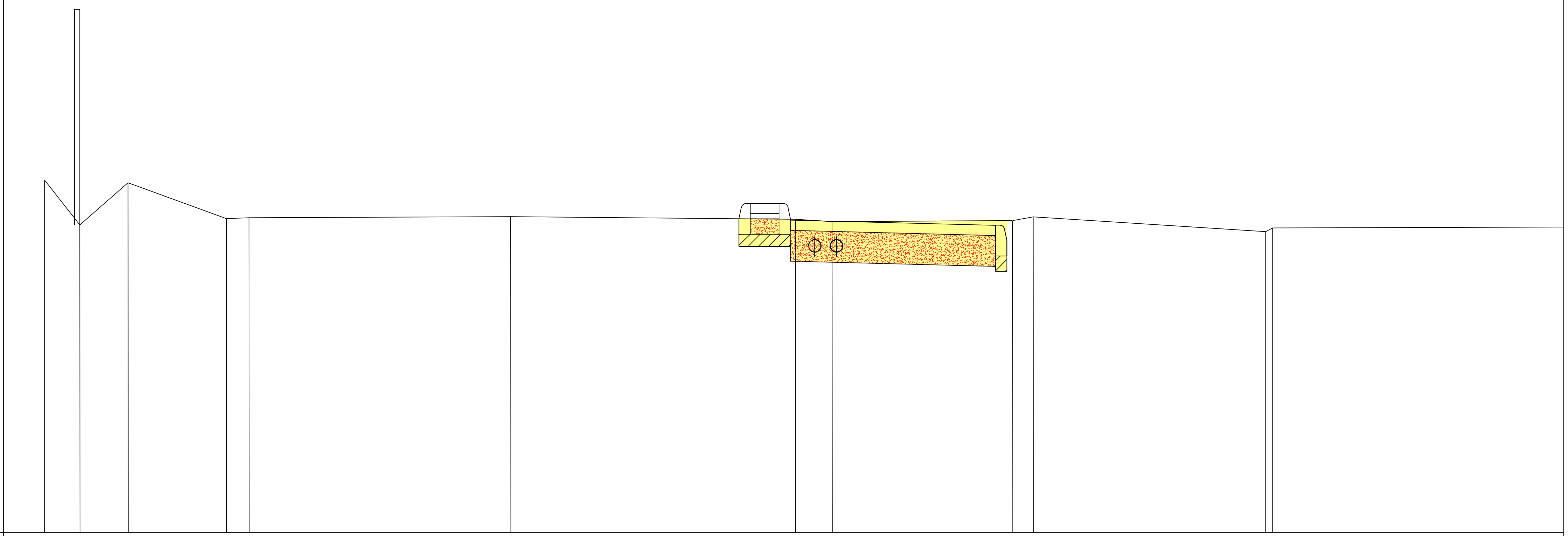

QUOTE TERRENO (qt. rif. +0.00)	7.431 7.005 7.415 7.065 7.074 7.083 7.057 7.034 7.038 7.081 6.936 6.971
DIST.PARZIALI TERRENO	0.344 0.470 0.958 0.219 2.550 2.777 0.356 1.760 0.199 0.226 0.068
QUOTE PROGETTO (qt. rif. +0.00)	7.053 7.053 6.990 7.073 6.936 6.971
DIST.PARZIALI PROGETTO	0.500 2.000 0.369 0.226 0.068
QUOTE FINITO (qt. rif. +0.00)	7.053 7.053 6.990 7.073 6.936 6.971
DIST. PARZIALI FINITO	0.500 2.000 0.369 0.226 0.068

SEZIONE N.: 27
QT. PROGETTO: 7.164
DIST.PROG.: 344.80
DIST.PREC.: 20.25
DIST.SUCC.: 20.97

STERRI: 0,87 mq

RIPORTI
(rilevato): 0,07 mq

RIPORTI
(stabilizzato) : 0,79 mq

SCALA QUOTE 1:100
SCALA DISTANZE 1:100

+4.00

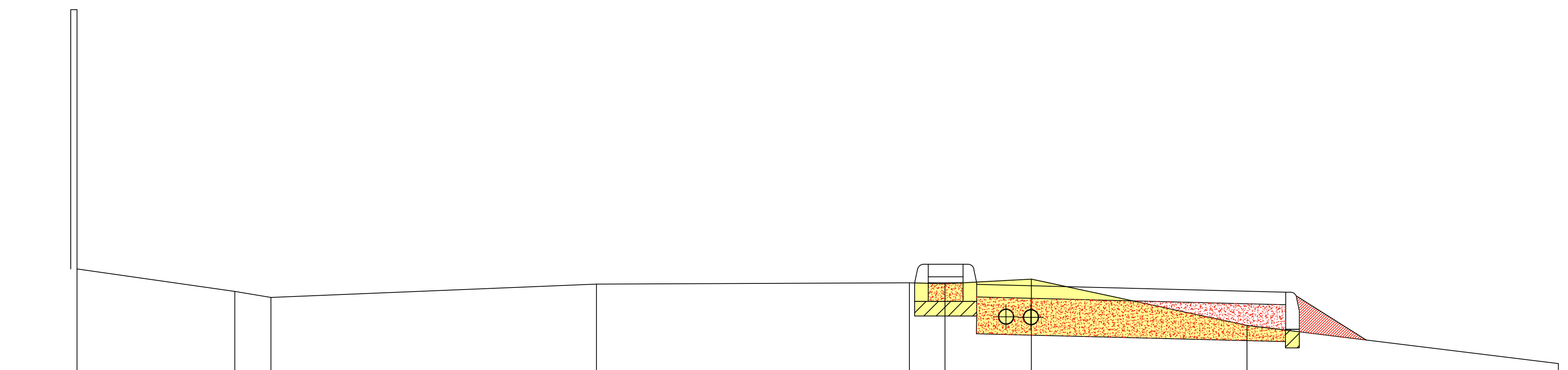

QUOTE TERRENO (qt. rif. +0.00)	7.197	7.014	6.965	7.074	7.085	7.075	7.113	6.739	6.431
DIST.PARZIALI TERRENO	1.277	0.292	2.632	2.532	0.288	0.698	1.742	2.519	
QUOTE PROGETTO (qt. rif. +0.00)	7.083	7.083	7.007	6.620	6.431				
DIST.PARZIALI PROGETTO	0.500	2.500	0.617	1.583					
QUOTE FINITO (qt. rif. +0.00)	7.083	7.083	7.007	6.620	6.431				
DIST. PARZIALI FINITO	0.500	2.500	0.617	1.583					

SEZIONE N.: 28
QT. PROGETTO: 7.164
DIST.PROG.: 365.05
DIST.PREC.: 20.25
DIST.SUCC.: 19.67

STERRI: 0,60 mq

RIPORTI (rilevato): 0,14 mq

RIPORTI (stabilizzato) : 0,79 mq

SCALA QUOTE 1:100
SCALA DISTANZE 1:100

+4.00

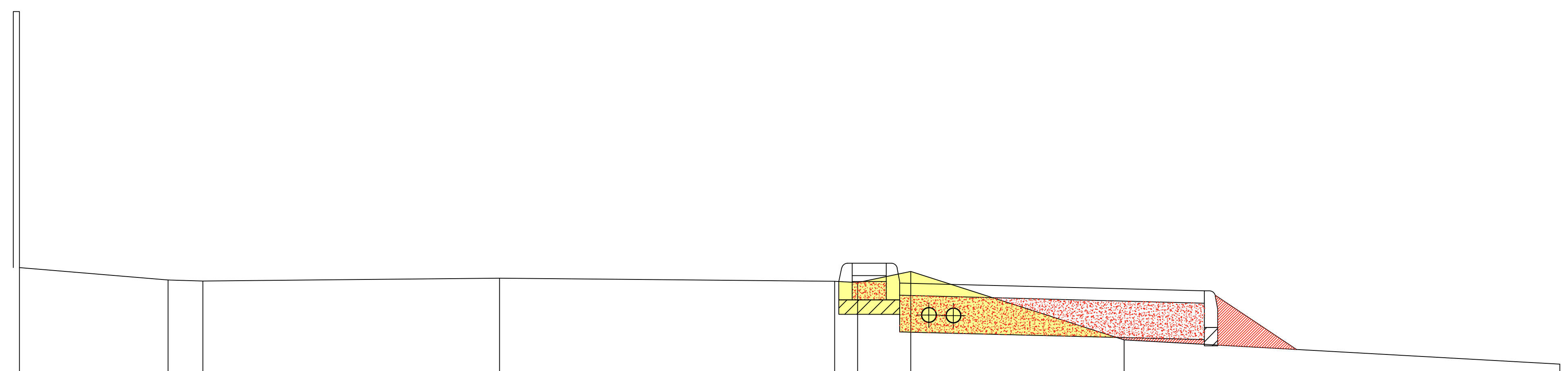

QUOTE TERRENO (qt. rif. +0.00)	7.222	7.120	7.111	7.135	7.109	7.098	7.189	6.629	6.431
DIST.PARZIALI TERRENO	1.220	0.285	2.433	2.748	0.189	0.436	1.750	3.575	

QUOTE PROGETTO (qt. rif. +0.00)	7.106	7.106	7.030	6.550	6.431
DIST.PARZIALI PROGETTO	0.500	2.500	0.733	2.184	
QUOTE FINITO (qt. rif. +0.00)	7.106	7.106	7.030	6.550	6.431
DIST. PARZIALI FINITO	0.500	2.500	0.733	2.184	

SEZIONE N.: 29
QT. PROGETTO: 7.200
DIST.PROG.: 384.72
DIST.PREC.: 19.67
DIST.SUCC.: 17.30

STERRI: 0,93 mq

RIPORTI
(rilevato): 0,06 mq

RIPORTI
(stabilizzato) : 0,79 mq

SCALA QUOTE 1:100
SCALA DISTANZE 1:100

+4.00

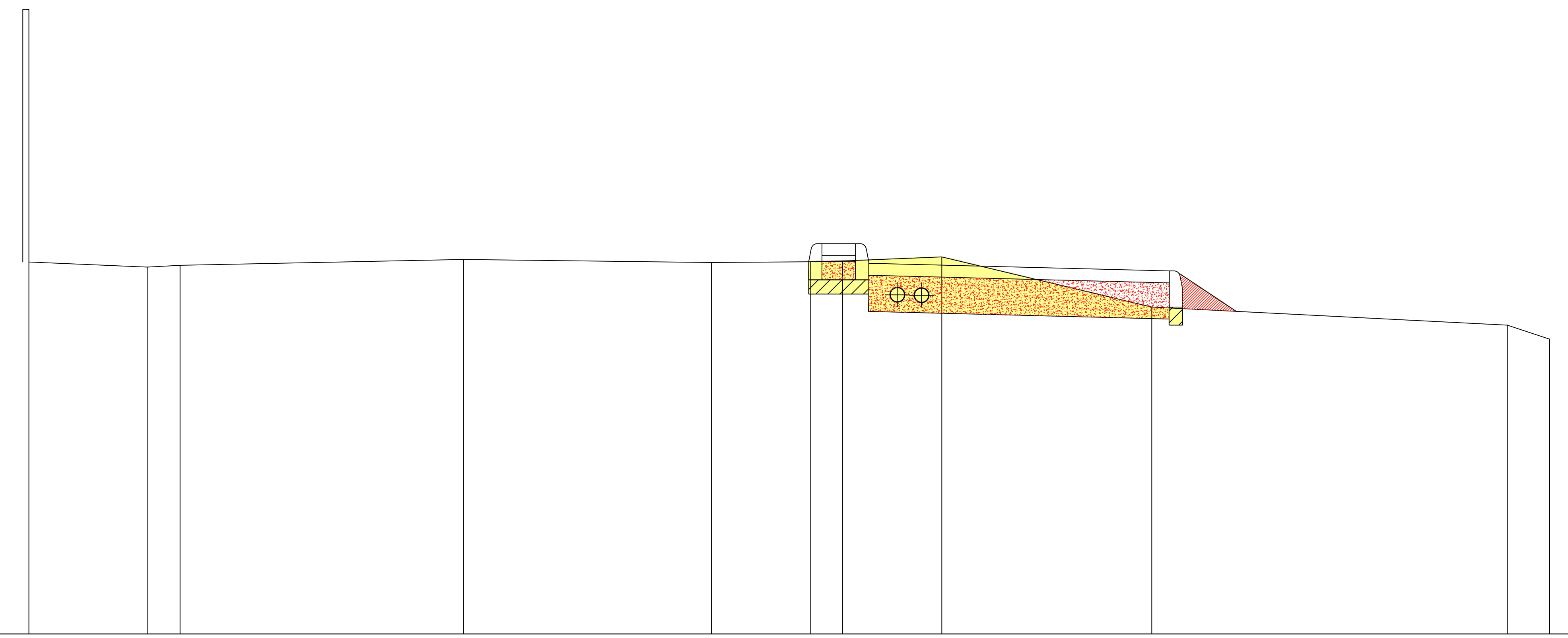

QUOTE TERRENO (qt. rif. +0.00)	7.093, 7.050, 7.065, 7.114, 7.088, 7.095, 7.101, 7.136, 6.719, 6.568, 6.452
DIST.PARZIALI TERRENO	0.984, 0.272, 2.356, 2.064, 0.825, 0.264, 0.827, 1.745, 2.956, 0.351
QUOTE PROGETTO (qt. rif. +0.00)	7.094, 7.094, 7.018, 6.683, 6.568, 6.452
DIST.PARZIALI PROGETTO	0.500, 2.500, 0.560, 2.245, 0.351
QUOTE FINITO (qt. rif. +0.00)	7.094, 7.094, 7.018, 6.683, 6.568, 6.452
DIST. PARZIALI FINITO	0.500, 2.500, 0.560, 2.245, 0.351

SEZIONE N.: 30
QT. PROGETTO: 7.207
DIST.PROG.: 402.02
DIST.PREC.: 17.30
DIST.SUCC.: 17.56

STERRI: 1,00 mq

RIPORTI
(rilevato): 0,08 mq

RIPORTI
(stabilizzato) : 0,79 mq

SCALA QUOTE 1:100
SCALA DISTANZE 1:100

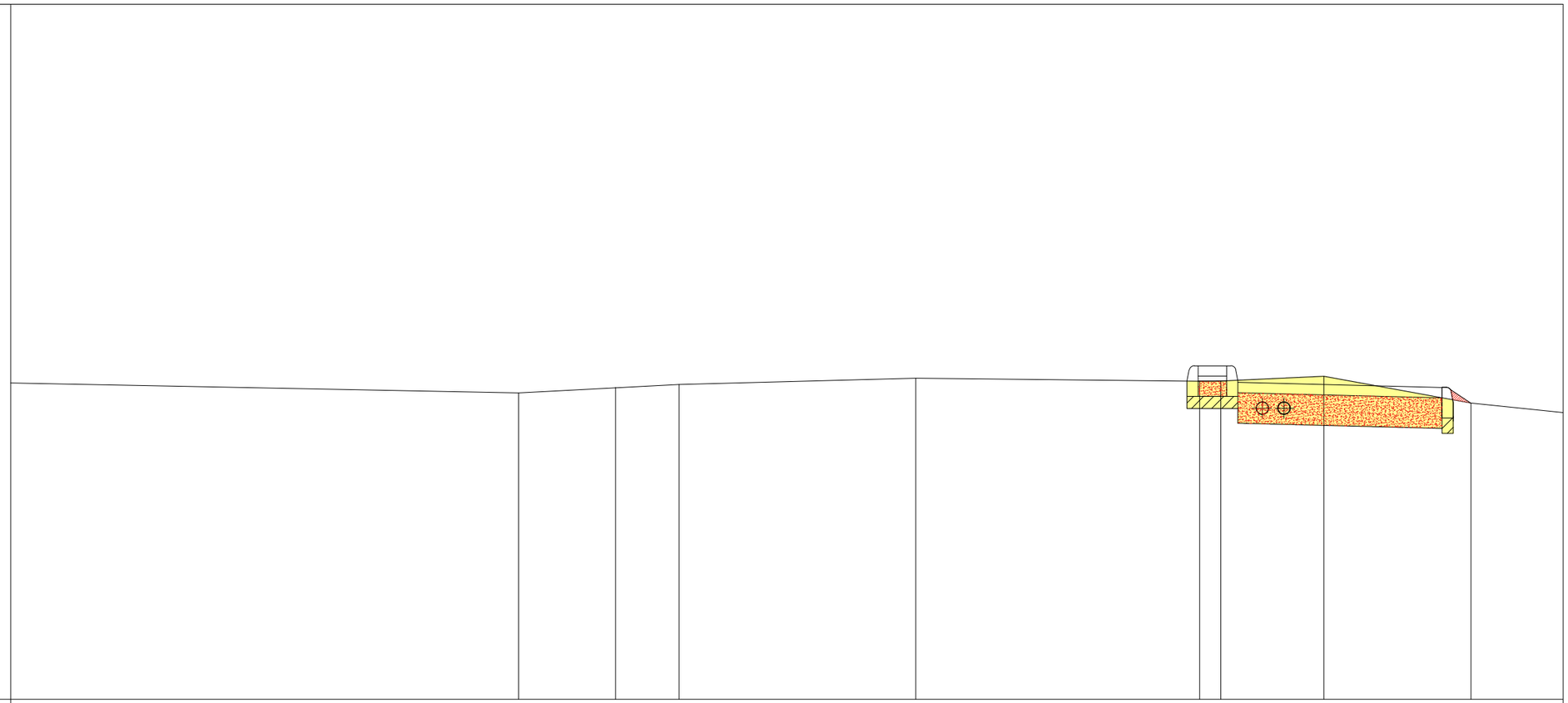

QUOTE TERRENO (qt. rif. +0.00)	7.010	7.055	7.084	7.145	7.115	7.117	7.163	6.901		
DIST.PARZIALI TERRENO		0.949	0.623	2.320	2.781	0.289	0.927	1.442		
QUOTE PROGETTO (qt. rif. +0.00)						7.116	7.116		7.054	
DIST.PARZIALI PROGETTO						0.500		2.000		
QUOTE FINITO (qt. rif. +0.00)						7.116	7.116		7.054	
DIST. PARZIALI FINITO						0.500		2.000		

SEZIONE N.: 31
QT. PROGETTO: 7.263
DIST.PROG.: 419.58
DIST.PREC.: 17.56
DIST.SUCC.: 18.64

STERRI: 0,63 mq

RIPORTI (rilevato): 0,22 mq

RIPORTI (stabilizzato) : 0,79 mq

SCALA QUOTE 1:100
SCALA DISTANZE 1:100

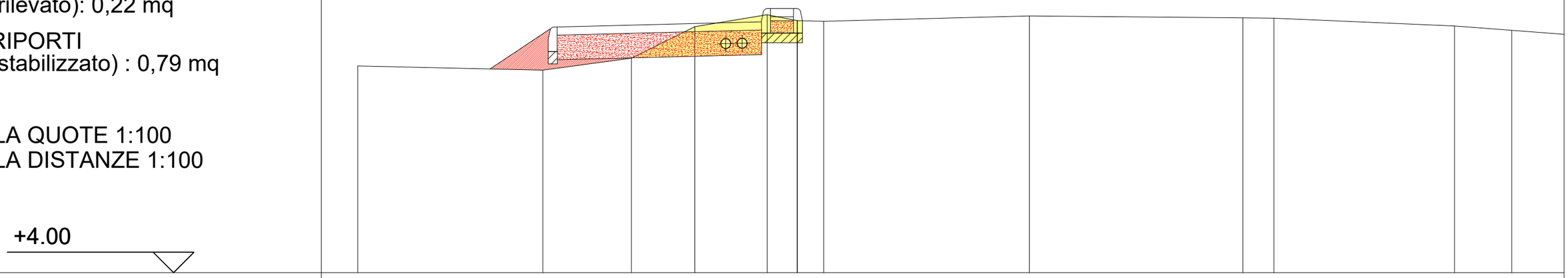

QUOTE TERRENO (qt. rif. +0.00)	6.527			6.477		6.623		7.004		7.153	7.081	7.074		7.140		7.115	7.111		7.016	6.694
DIST.PARZIALI TERRENO		2.264			1.253		0.775		0.884	0.369	0.323		2.517		2.610	0.382		2.209	0.699	
QUOTE PROGETTO (qt. rif. +0.00)	6.527		6.491		7.003					7.079	7.079									
DIST.PARZIALI PROGETTO		2.264		0.944		2.500				0.500										
QUOTE FINITO (qt. rif. +0.00)	6.527		6.491		7.003					7.079	7.079									
DIST. PARZIALI FINITO		2.264		0.944		2.500				0.500										

SEZIONE N.: 32
QT. PROGETTO: 7.208
DIST.PROG.: 438.22
DIST.PREC.: 18.64
DIST.SUCC.: 17.46

STERRI: 0,53 mq

RIPORTI (rilevato): 0,32 mq

RIPORTI (stabilizzato) : 0,79 mq

SCALA QUOTE 1:100
SCALA DISTANZE 1:100

+4.00



QUOTE TERRENO (qt. rif. +0.00)	6.475	6.377	6.611	7.143	7.083	7.106	7.107	7.066	7.056	7.070	6.672
DIST.PARZIALI TERRENO	1.818	1.295	1.657	0.521	0.271	2.278	2.796	0.204	0.719	1.474	

QUOTE PROGETTO (qt. rif. +0.00)	6.475	6.403	7.006	7.083	7.083
DIST.PARZIALI PROGETTO	1.295	0.994	2.500	0.500	
QUOTE FINITO (qt. rif. +0.00)	6.475	6.403	7.006	7.083	7.083
DIST. PARZIALI FINITO	1.295	0.994	2.500	0.500	

SEZIONE N.: 33
QT. PROGETTO: 7.055
DIST.PROG.: 455.68
DIST.PREC.: 17.864
DIST.SUCC.: 22.59

STERRI: 0,76 mq

RIPORTI (rilevato): 0,13 mq

RIPORTI (stabilizzato) : 0,79 mq

SCALA QUOTE 1:100
SCALA DISTANZE 1:100

+4.00



QUOTE TERRENO (qt. rif. +0.00)	6.428	6.633	7.062	6.989	6.977	6.987	6.904	6.898	6.952	7.005	6.872	6.966	6.834	6.718
DIST.PARZIALI TERRENO	0.655	23.44	0.281	0.388	2.349	2.876	0.253	0.997	0.659	1.028	1.028	0.413	0.441	
QUOTE PROGETTO (qt. rif. +0.00)	6.428	6.909	6.973	6.987										
DIST.PARZIALI PROGETTO	0.727	2.500	0.500											
QUOTE FINITO (qt. rif. +0.00)	6.428	6.909	6.973	6.987										
DIST. PARZIALI FINITO	0.727	2.500	0.500											

SEZIONE N.: 34
QT. PROGETTO: 6.958
DIST.PROG.: 478.27
DIST.PREC.: 22.59
DIST.SUCC.: 21.12

STERRI: 1,01 mq

RIPORTI (rilevato): 0,14 mq

RIPORTI (stabilizzato) : 0,79 mq

SCALA QUOTE 1:100
SCALA DISTANZE 1:100

+4.00

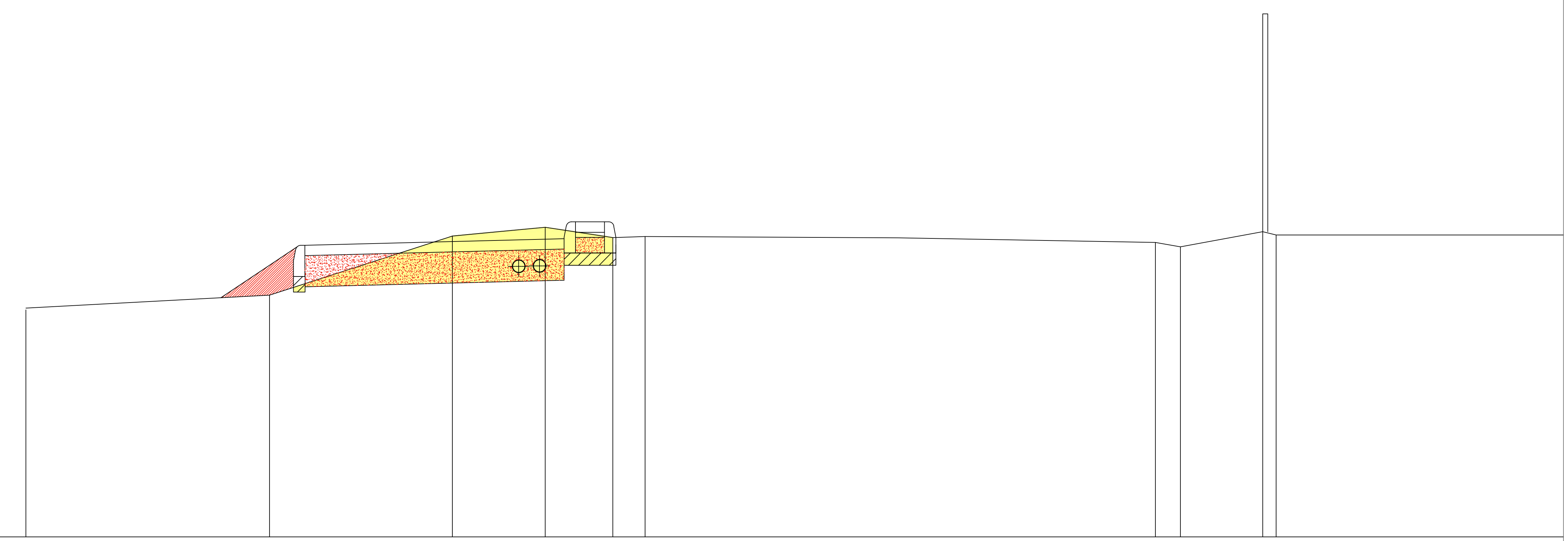

QUOTE TERRENO (qt. rif. +0.00)	6.188	6.303	6.898	6.898	6.885	6.894	6.883	6.838	6.796	6.941	6.910
DIST.PARZIALI TERRENO	2.327	1.786	0.894	0.635	0.312	2.437	2.477	0.240	0.793	0.131	
QUOTE PROGETTO (qt. rif. +0.00)	6.188	6.304	6.809	6.885	6.885						
DIST.PARZIALI PROGETTO	1.875	0.814	2.500	0.500							
QUOTE FINITO (qt. rif. +0.00)	6.188	6.304	6.809	6.885	6.885						
DIST. PARZIALI FINITO	1.875	0.814	2.500	0.500							

SEZIONE N.: 35
QT. PROGETTO: 7.076
DIST.PROG.: 499.39
DIST.PREC.: 21.12
DIST.SUCC.: 20.80

STERRI: 1,00 mq

RIPORTI
(rilevato): 0 mq

RIPORTI
(stabilizzato) : 0,79 mq

SCALA QUOTE 1:100
SCALA DISTANZE 1:100

+4.00

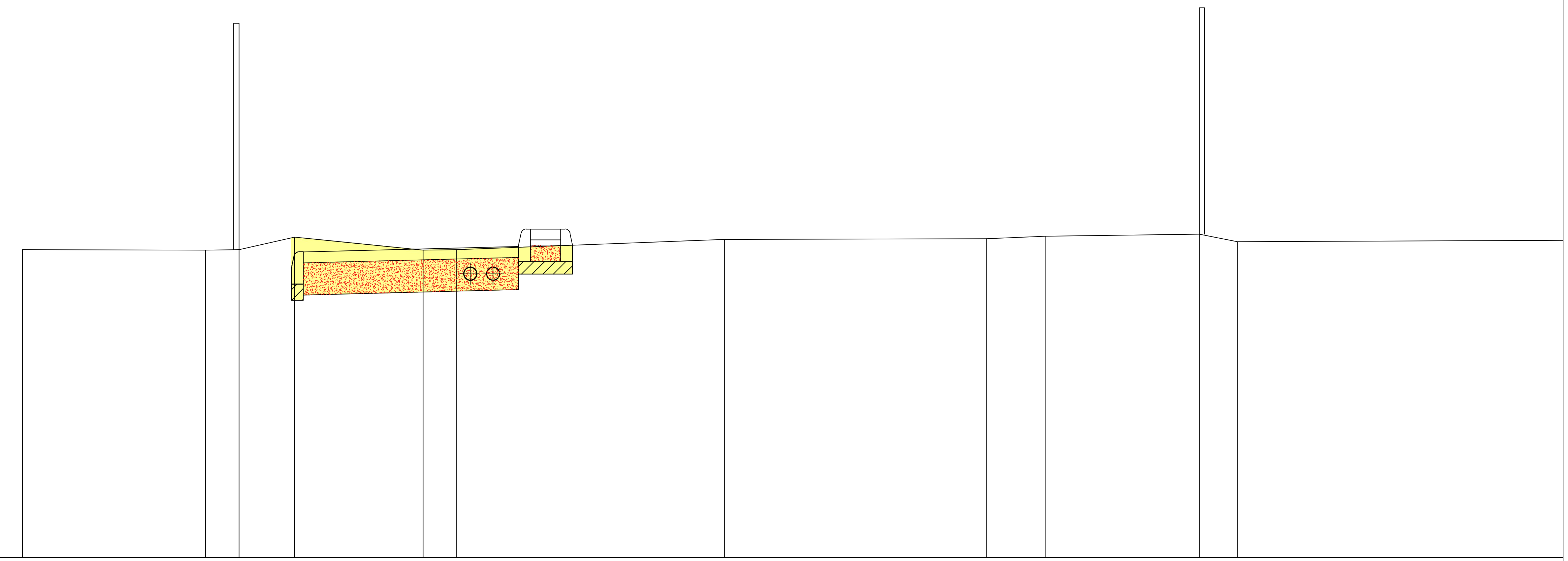

QUOTE TERRENO (qt. rif. +0.00)	6.859, 6.854, 6.859, 6.974, 6.854, 6.858, 6.954, 6.959, 6.982, 7.003, 6.932
DIST.PARZIALI TERRENO	1.703, 0.316, 0.518, 1.192, 0.310, 2.491, 2.434, 0.552, 1.426, 0.354
QUOTE PROGETTO (qt. rif. +0.00)	6.859, 6.854, 6.859, 6.902, 6.832, 6.899, 6.899
DIST.PARZIALI PROGETTO	1.703, 0.316, 0.506, 0.088, 2.00, 0.500
QUOTE FINITO (qt. rif. +0.00)	6.859, 6.854, 6.859, 6.902, 6.832, 6.899, 6.899
DIST. PARZIALI FINITO	1.703, 0.316, 0.506, 0.088, 2.00, 0.500

SEZIONE N.: 36
QT. PROGETTO: 7.110
DIST.PROG.: 520.19
DIST.PREC.: 20.80
DIST.SUCC.: 24.20

STERRI: 1,01 mq

RIPORTI
(rilevato): 0 mq

RIPORTI
(stabilizzato) : 0,79 mq

SCALA QUOTE 1:100
SCALA DISTANZE 1:100

+4.00

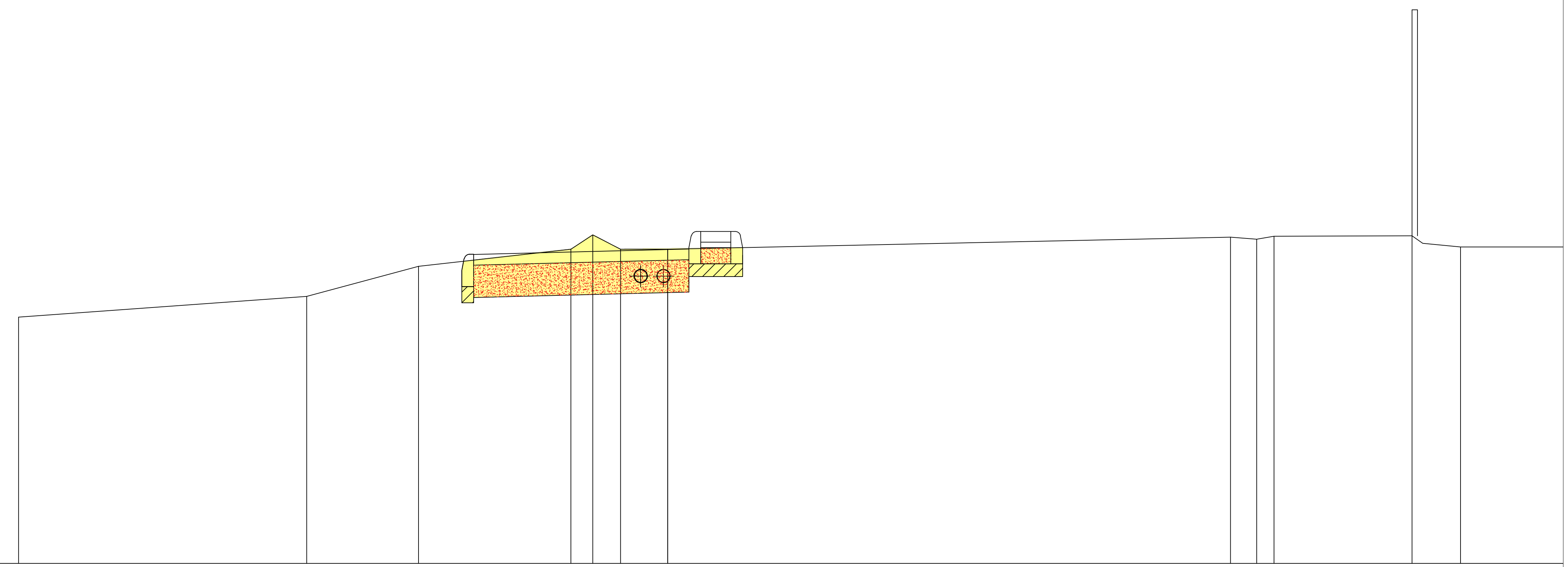

QUOTE TERRENO (qt. rif. +0.00)	6.288	6.481	6.759	6.919	7.052	6.918	6.918	7.030	7.011	7.038	7.043	6.973	6.932		
DIST.PARZIALI TERRENO	2.678	1.039	1.415	0.202	0.257	0.438	5.230	0.242	0.162	1.282	0.099	0.352			
QUOTE PROGETTO (qt. rif. +0.00)	6.288	6.481	6.776	6.871	6.932	6.932									
DIST.PARZIALI PROGETTO	2.678	1.195	0.353	2.000	0.500										
QUOTE FINITO (qt. rif. +0.00)	6.288	6.481	6.776	6.871	6.932	6.932									
DIST. PARZIALI FINITO	2.678	1.195	0.353	2.000	0.500										

SEZIONE N.: 37
QT. PROGETTO: 7.178
DIST.PROG.: 544.39
DIST.PREC.: 24.20
DIST.SUCC.: 19.28

STERRI: 0,84 mq

RIPORTI (rilevato): 0 mq

RIPORTI (stabilizzato) : 0,79 mq

SCALA QUOTE 1:100
SCALA DISTANZE 1:100

+4.00

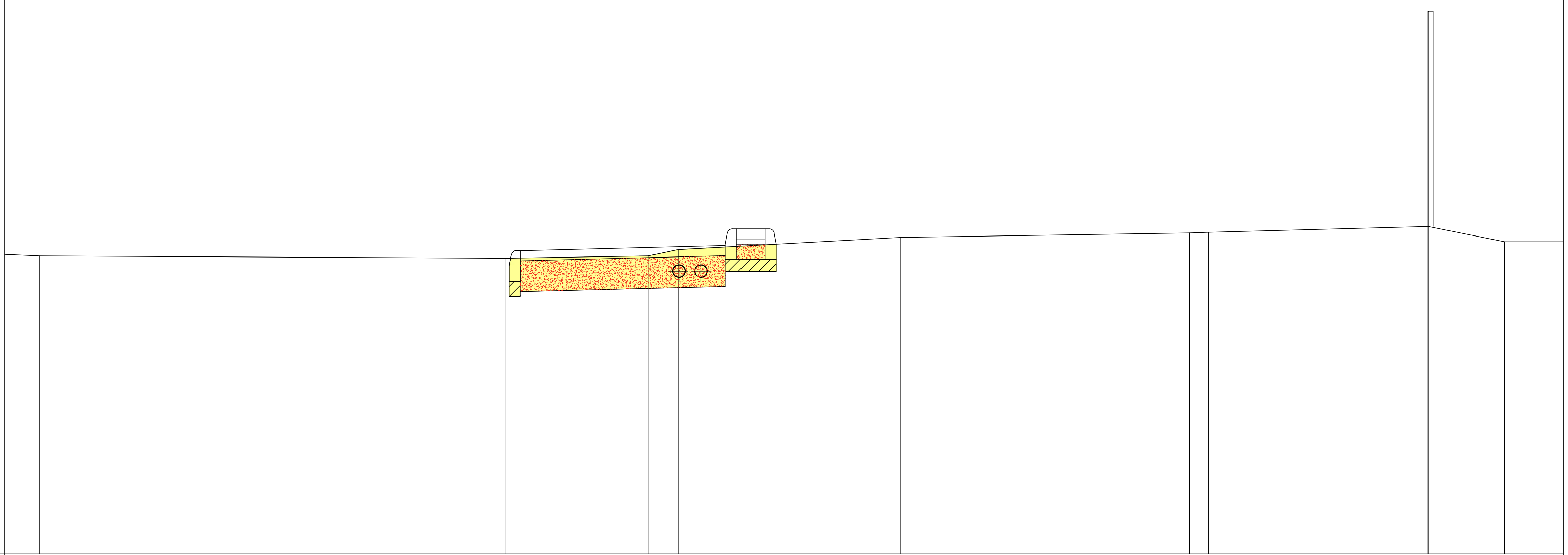

QUOTE TERRENO (qt. rif. +0.00)	6.908 · 7.089 · 7.132 · 7.138 · 7.265 · 7.197 · 7.046 · 7.132 · 7.138 · 7.197 · 7.046
DIST.PARZIALI TERRENO	2.169 · 2.827 · 0.187 · 1.539 · 0.716 · 0.633 · 2.827 · 0.187 · 2.103 · 0.786
QUOTE PROGETTO (qt. rif. +0.00)	6.908 · 7.089 · 6.961 · 7.022 · 7.022
DIST.PARZIALI PROGETTO	2.169 · 1.862 · 2.000 · 0.500
QUOTE FINITO (qt. rif. +0.00)	6.908 · 7.089 · 6.961 · 7.022 · 7.022
DIST. PARZIALI FINITO	2.169 · 1.862 · 2.000 · 0.500

SEZIONE N.: 38
QT. PROGETTO: 7.254
DIST.PROG.: 563.67
DIST.PREC.: 19.28
DIST.SUCC.: 19.42

STERRI: 0,88 mq

RIPORTI
(rilevato): 0 mq

RIPORTI
(stabilizzato) : 0,79 mq

SCALA QUOTE 1:100
SCALA DISTANZE 1:100

+4.00

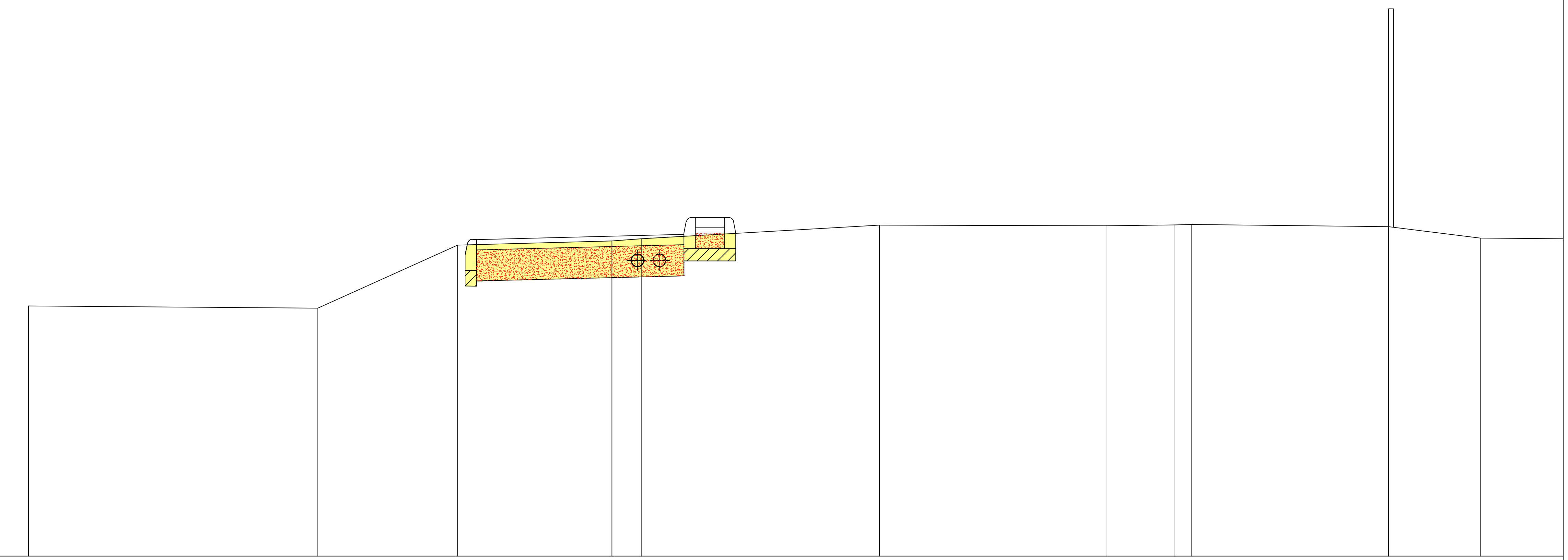

QUOTE TERRENO (qt. rif. +0.00)	6.412, 6.391, 6.997, 7.037, 7.058, 7.190, 7.184, 7.192, 7.197, 7.175, 7.065
DIST.PARZIALI TERRENO	2.789, 1.248, 1.488, 0.289, 2.292, 2.184, 0.665, 0.163, 1.895, 0.886
QUOTE PROGETTO (qt. rif. +0.00)	6.412, 6.391, 6.918, 7.052, 7.114, 7.114
DIST.PARZIALI PROGETTO	2.789, 1.174, 0.350, 2.000, 0.500
QUOTE FINITO (qt. rif. +0.00)	6.412, 6.391, 6.918, 7.052, 7.114, 7.114
DIST. PARZIALI FINITO	2.789, 1.174, 0.350, 2.000, 0.500

SEZIONE N.: 39
QT. PROGETTO: 7.212
DIST.PROG.: 583.09
DIST.PREC.: 19.42
DIST.SUCC.: 18.35

STERRI: 0,95 mq

RIPORTI
(rilevato): 0,01 mq

RIPORTI
(stabilizzato) : 0,79 mq

SCALA QUOTE 1:100
SCALA DISTANZE 1:100

+4.00

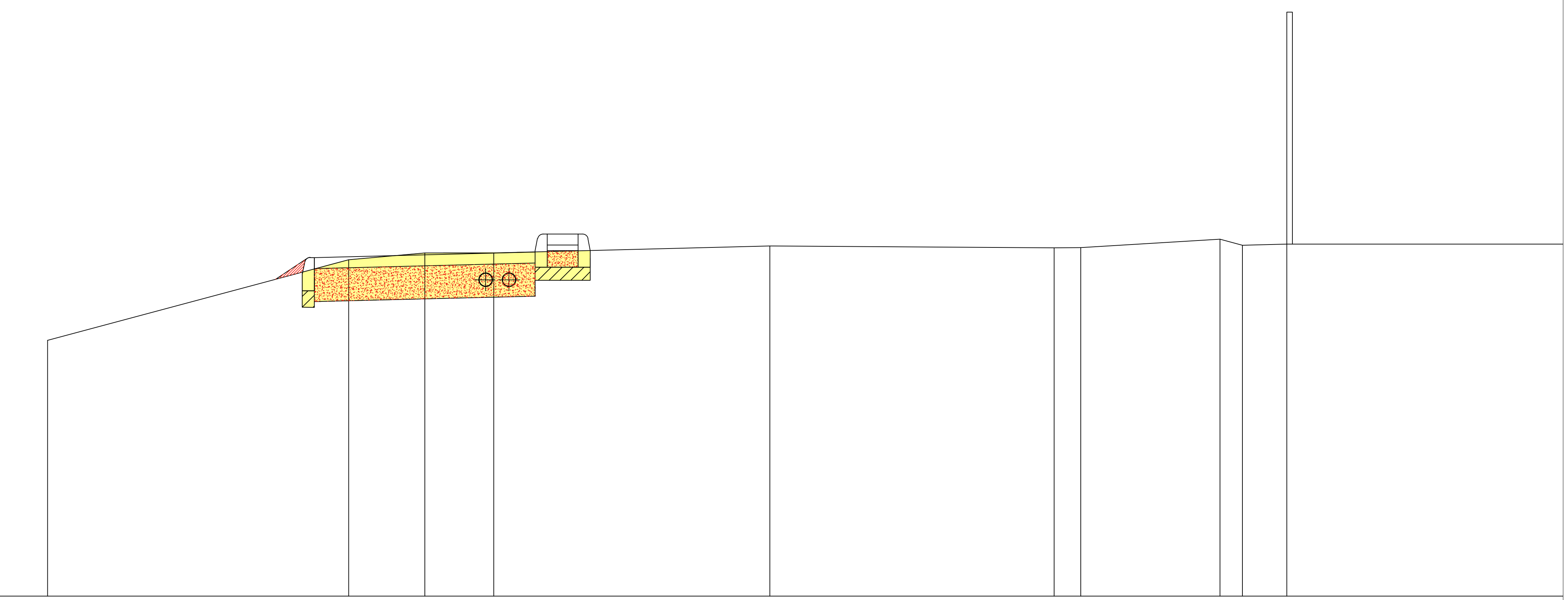

QUOTE TERRENO (qt. rif. +0.00)	6.319	7.049	7.109	7.173	7.173	7.156	7.159	7.235	7.179	7.191	7.179			
DIST.PARZIALI TERRENO	2.728	0.246	0.622	2.484	0.882	0.242	1.261	0.204	0.401	1.260				
QUOTE PROGETTO (qt. rif. +0.00)	6.319	6.872	7.067	6.131	6.131									
DIST.PARZIALI PROGETTO	2.068	0.349	2.000	0.500										
QUOTE FINITO (qt. rif. +0.00)	6.319	6.872	7.067	6.131	6.131									
DIST. PARZIALI FINITO	2.068	0.349	2.000	0.500										

SEZIONE N.: 40
QT. PROGETTO: 7.171
DIST.PROG.: 601.44
DIST.PREC.: 18.35
DIST.SUCC.: 20.79

STERRI: 0,98 mq

RIPORTI
(rilevato): 0 mq

RIPORTI
(stabilizzato) : 0,79 mq

SCALA QUOTE 1:100
SCALA DISTANZE 1:100

+4.00

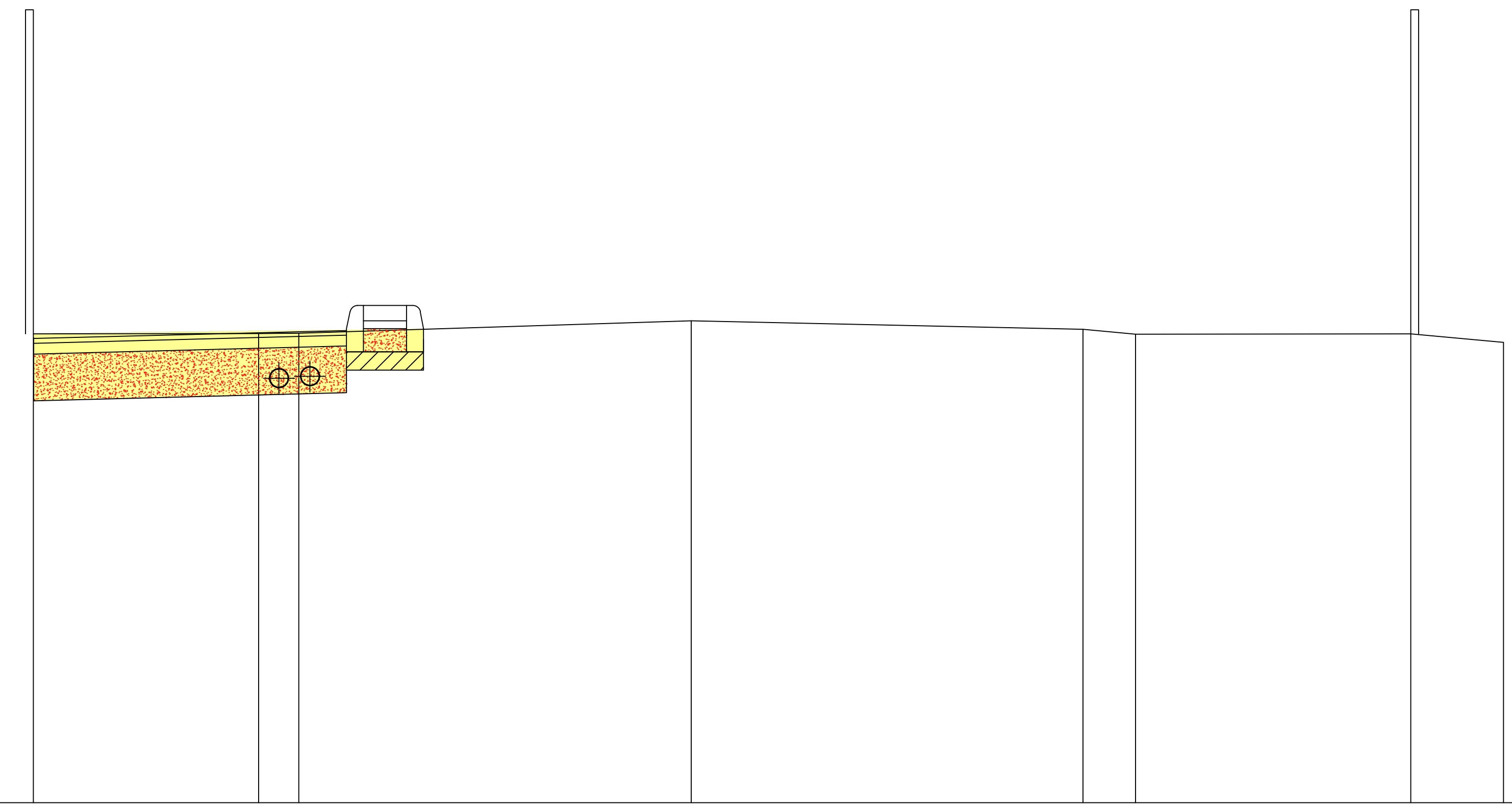

QUOTE TERRENO (qt. rif. +0.00)	7.037	7.039	7.042	7.122	7.068	7.035	7.037	6.982
DIST.PARZIALI TERRENO	1.461	0.259	2.544	2.541	0.341	1.784	0.601	
QUOTE PROGETTO (qt. rif. +0.00)	7.007	7.071	7.071					
DIST.PARZIALI PROGETTO	2.030	0.500						
QUOTE FINITO (qt. rif. +0.00)	7.007	7.071	7.071					
DIST. PARZIALI FINITO	2.030	0.500						

SEZIONE N.: 41
QT. PROGETTO: 7.099
DIST.PROG.: 622.23
DIST.PREC.: 20.79
DIST.SUCC.: 17.10

STERRI: 0,19 mq

RIPORTI
(rilevato): 1,36 mq

RIPORTI
(stabilizzato) : 0,79 mq

SCALA QUOTE 1:100
SCALA DISTANZE 1:100

+4.00

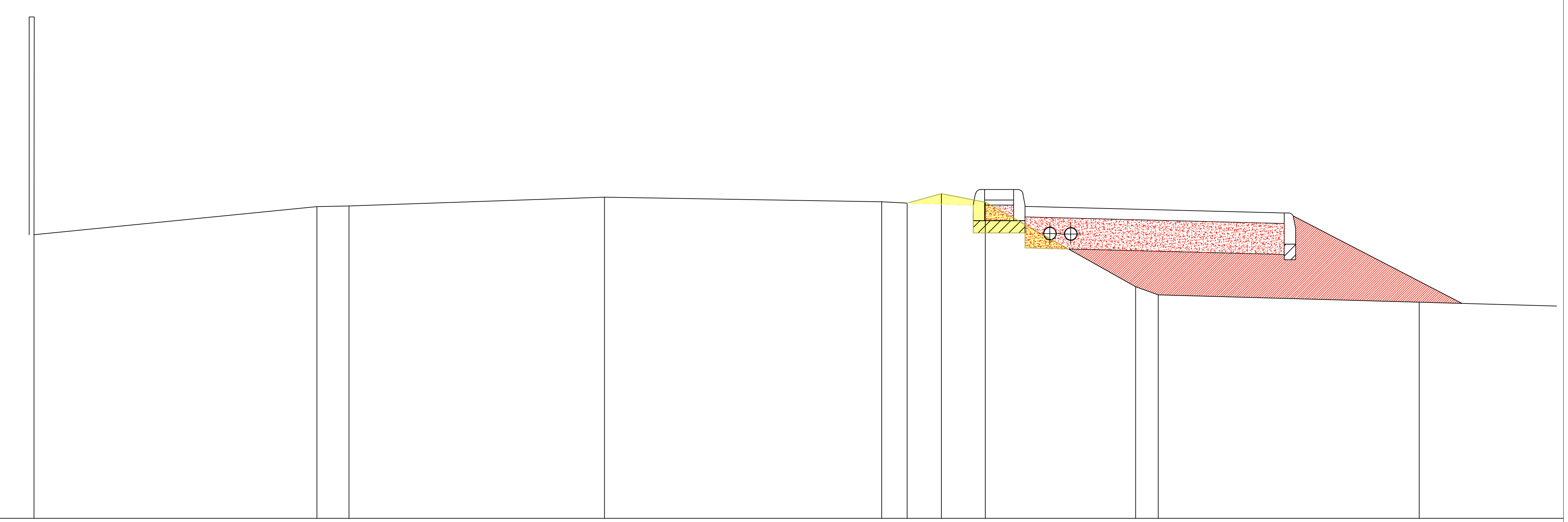

QUOTE TERRENO (qt. rif. +0.00)	6.734, 7.004, 7.012, 7.096, 7.052, 7.038, 7.130, 7.048, 6.233, 6.154, 6.083
DIST.PARZIALI TERRENO	2.729, 0.308, 2.465, 2.672, 0.245, 0.331, 0.423, 1.451, 0.217, 2.517
QUOTE PROGETTO (qt. rif. +0.00)	7.018, 7.018, 6.942, 6.071
DIST.PARZIALI PROGETTO	0.423, 1.451, 2.517
QUOTE FINITO (qt. rif. +0.00)	7.018, 7.018, 6.942, 6.071
DIST. PARZIALI FINITO	0.423, 1.451, 2.517

SEZIONE N.: 42
QT. PROGETTO: 7.110
DIST.PROG.: 639.33
DIST.PREC.: 17.10
DIST.SUCC.: 16.34

STERRI: 0,85 mq

RIPORTI
(rilevato): 0 mq

RIPORTI
(stabilizzato) : 0,79 mq

SCALA QUOTE 1:100
SCALA DISTANZE 1:100

+4.00

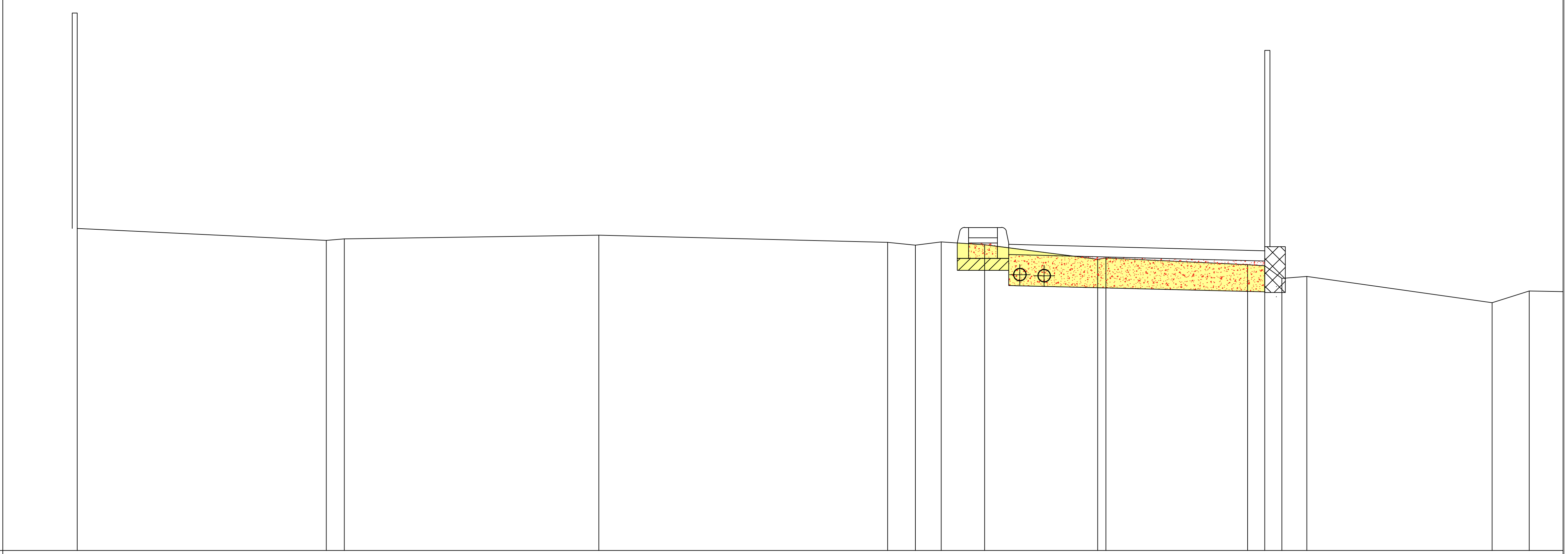

QUOTE TERRENO (qt. rif. +0.00)	7.138 · 7.022 · 7.036 · 7.073 · 7.003 · 6.976 · 7.007 · 6.980 · 6.837 · 6.850 · 6.785 · 6.774 · 6.651 · 6.671 · 6.415 · 6.529
DIST.PARZIALI TERRENO	2.429 · 0.176 · 2.481 · 2.817 · 0.270 · 0.252 · 0.424 · 1.103 · 0.796 · 1.382 · 0.168 · 0.166 · 0.243 · 1.807 · 0.362
QUOTE PROGETTO (qt. rif. +0.00)	6.996 · 6.996 · 6.926 · 6.651 · 6.671 · 6.415 · 6.529
DIST.PARZIALI PROGETTO	0.500 · 2.500 · 0.165 · 0.243 · 1.807 · 0.362
QUOTE FINITO (qt. rif. +0.00)	6.996 · 6.996 · 6.926 · 6.651 · 6.671 · 6.415 · 6.529
DIST. PARZIALI FINITO	0.500 · 2.500 · 0.165 · 0.243 · 1.807 · 0.362

SEZIONE N.: 43
QT. PROGETTO: 6.986
DIST.PROG.: 655.67
DIST.PREC.: 16.34
DIST.SUCC.: 17.80

STERRI: 1,11 mq

RIPORTI
(rilevato): 0 mq

RIPORTI
(stabilizzato) : 0,79 mq

SCALA QUOTE 1:100
SCALA DISTANZE 1:100

+4.00

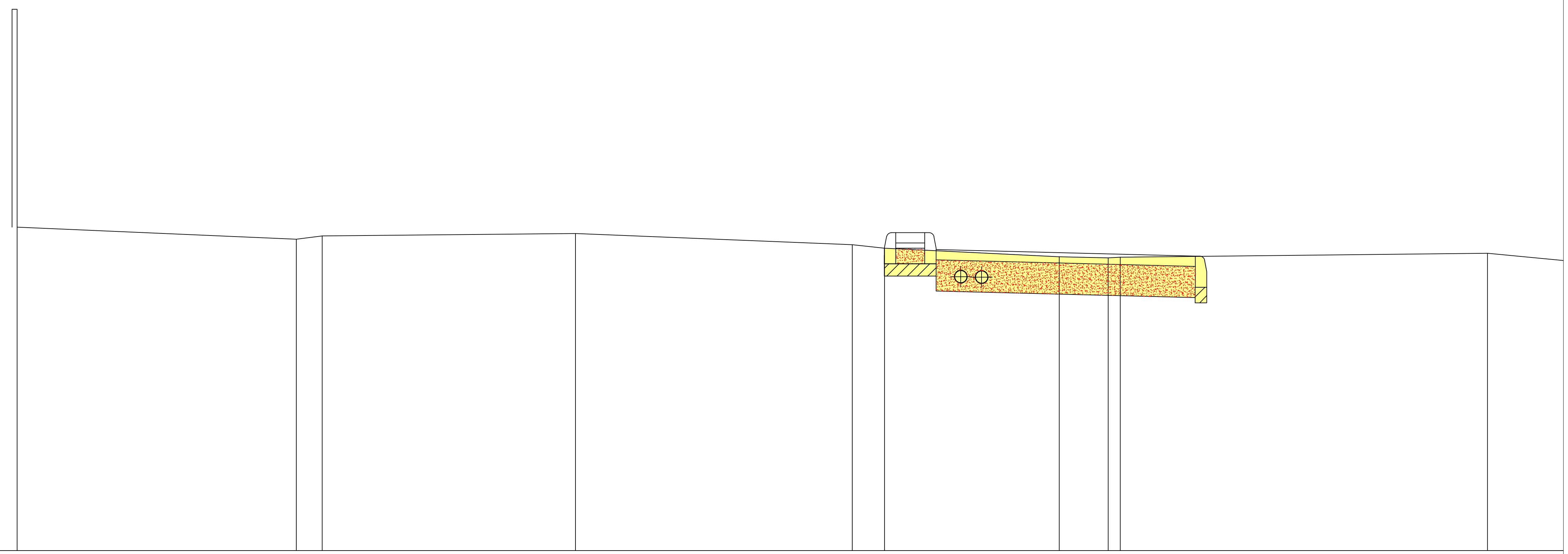

QUOTE TERRENO (qt. rif. +0.00)	7.120, 7.002, 7.034, 7.058, 6.951, 6.916, 6.833, 6.824, 6.830, 6.868
DIST.PARZIALI TERRENO	2.691, 0.250, 2.444, 2.669, 0.309, 1.685, 0.472, 0.116, 3.542
QUOTE PROGETTO (qt. rif. +0.00)	6.916, 6.916, 6.839, 6.868
DIST.PARZIALI PROGETTO	0.500, 2.500, 2.813
QUOTE FINITO (qt. rif. +0.00)	6.916, 6.916, 6.839, 6.868
DIST. PARZIALI FINITO	0.500, 2.500, 2.813

SEZIONE N.: 44
QT. PROGETTO: 7.002
DIST.PROG.: 673.47
DIST.PREC.: 17.80
DIST.SUCC.: 17.99

STERRI: 1,05 mq

RIPORTI
(rilevato): 0 mq

RIPORTI
(stabilizzato) : 0,79 mq

SCALA QUOTE 1:100
SCALA DISTANZE 1:100

+4.00

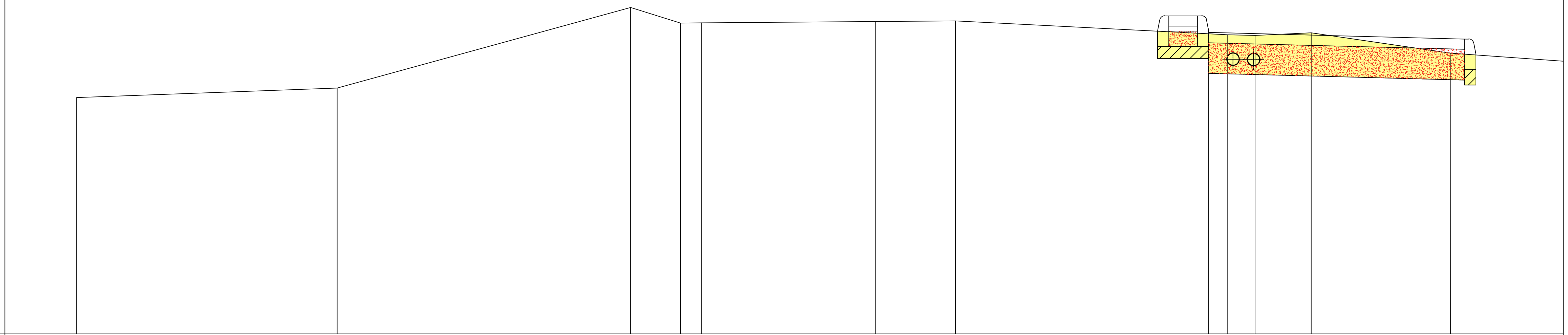

QUOTE TERRENO (qt. rif. +0.00)	6.467 · 6.403 · 7.188 · 7.038 · 7.039 · 7.059 · 6.923 · 6.916 · 6.942 · 6.743
DIST.PARZIALI TERRENO	2.773 · 2.773 · 0.486 · 0.206 · 2.479 · 2.657 · 0.268 · 0.546 · 1.363 · 1.212
QUOTE PROGETTO (qt. rif. +0.00)	6.958 · 6.958 · 6.881
DIST.PARZIALI PROGETTO	0.500 · 2.500
QUOTE FINITO (qt. rif. +0.00)	6.958 · 6.958 · 6.881
DIST. PARZIALI FINITO	0.500 · 2.500

SEZIONE N.: 45
QT. PROGETTO: 7.075
DIST.PROG.: 691.46
DIST.PREC.: 17.99
DIST.SUCC.: 19.41

STERRI: 1,10 mq

RIPORTI
(rilevato): 0,37 mq

RIPORTI
(stabilizzato) : 0,79 mq

SCALA QUOTE 1:100
SCALA DISTANZE 1:100

+4.00

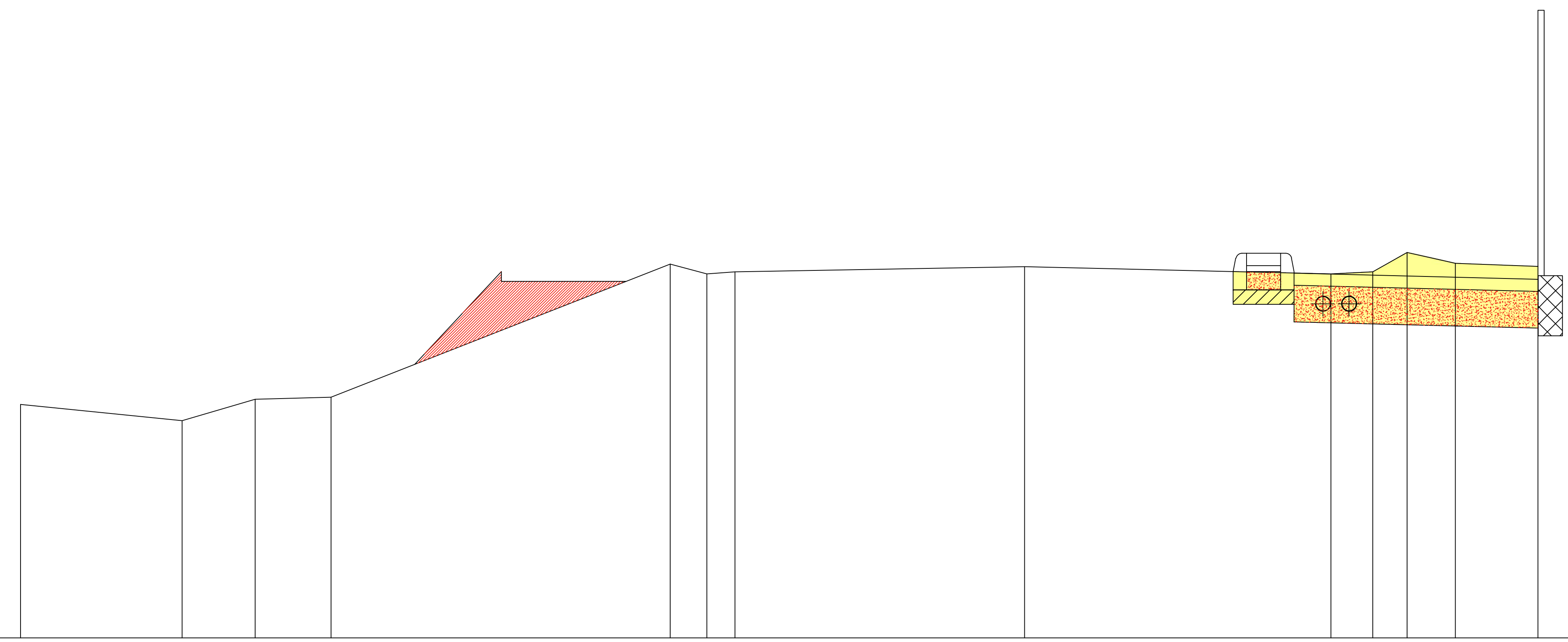

QUOTE TERRENO (qt. rif. +0.00)	5.915, 5.782, 5.975, 5.975, 7.068, 6.974, 7.004, 7.047, 6.986, 7.003, 7.163, 7.074, 7.049
DIST.PARZIALI TERRENO	1.375, 0.597, 0.623, 2.375, 0.352, 0.291, 2.375, 2.514, 0.343, 0.280, 0.395, 0.678
QUOTE PROGETTO (qt. rif. +0.00)	6.244, 6.925, 7.005, 7.005, 6.941
DIST.PARZIALI PROGETTO	1.730, 4.900, 0.597, 1.375
QUOTE FINITO (qt. rif. +0.00)	6.244, 6.925, 7.005, 7.005, 6.941
DIST. PARZIALI FINITO	1.730, 4.900, 0.597, 1.375

SEZIONE N.: 46
QT. PROGETTO: 7.008
DIST.PROG.: 710.87
DIST.PREC.: 19.41
DIST.SUCC.: 18.16

STERRI: 1,44 mq

RIPORTI
(rilevato): 0 mq

RIPORTI
(stabilizzato) : 0,79 mq

SCALA QUOTE 1:100
SCALA DISTANZE 1:100

+4.00

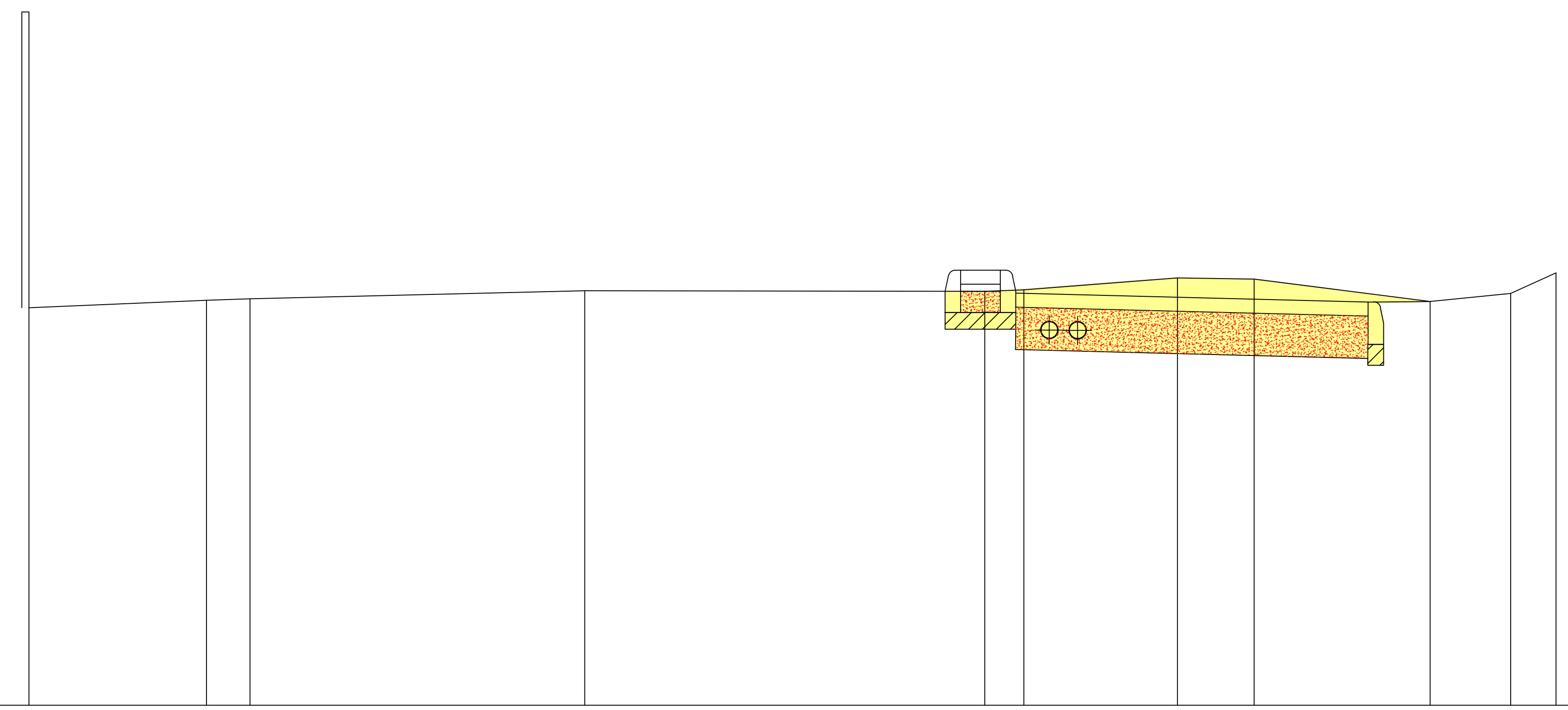

QUOTE TERRENO (qt. rif. +0.00)	6.822 · 6.875 · 6.885 · 6.943 · 6.938 · 6.949 · 7.033 · 7.024 · 6.865 · 6.924 · 7.069
DIST.PARZIALI TERRENO	1.259 · 0.308 · 2.375 · 2.839 · 0.276 · 1.092 · 0.542 · 1.249 · 0.570 · 0.322
QUOTE PROGETTO (qt. rif. +0.00)	6.822 · 6.822 · 6.820 · 6.865 · 6.924 · 7.069
DIST.PARZIALI PROGETTO	0.500 · 2.501 · 0.441 · 0.570 · 0.322
QUOTE FINITO (qt. rif. +0.00)	6.822 · 6.822 · 6.820 · 6.865 · 6.924 · 7.069
DIST. PARZIALI FINITO	0.500 · 2.501 · 0.441 · 0.570 · 0.322

SEZIONE N.: 47
QT. PROGETTO: 6.888
DIST.PROG.: 728.57
DIST.PREC.: 17.70
DIST.SUCC.: 18.54

STERRI: 1,13 mq

RIPORTI
(rilevato): 0 mq

RIPORTI
(stabilizzato) : 0,79 mq

SCALA QUOTE 1:100
SCALA DISTANZE 1:100

+4.00

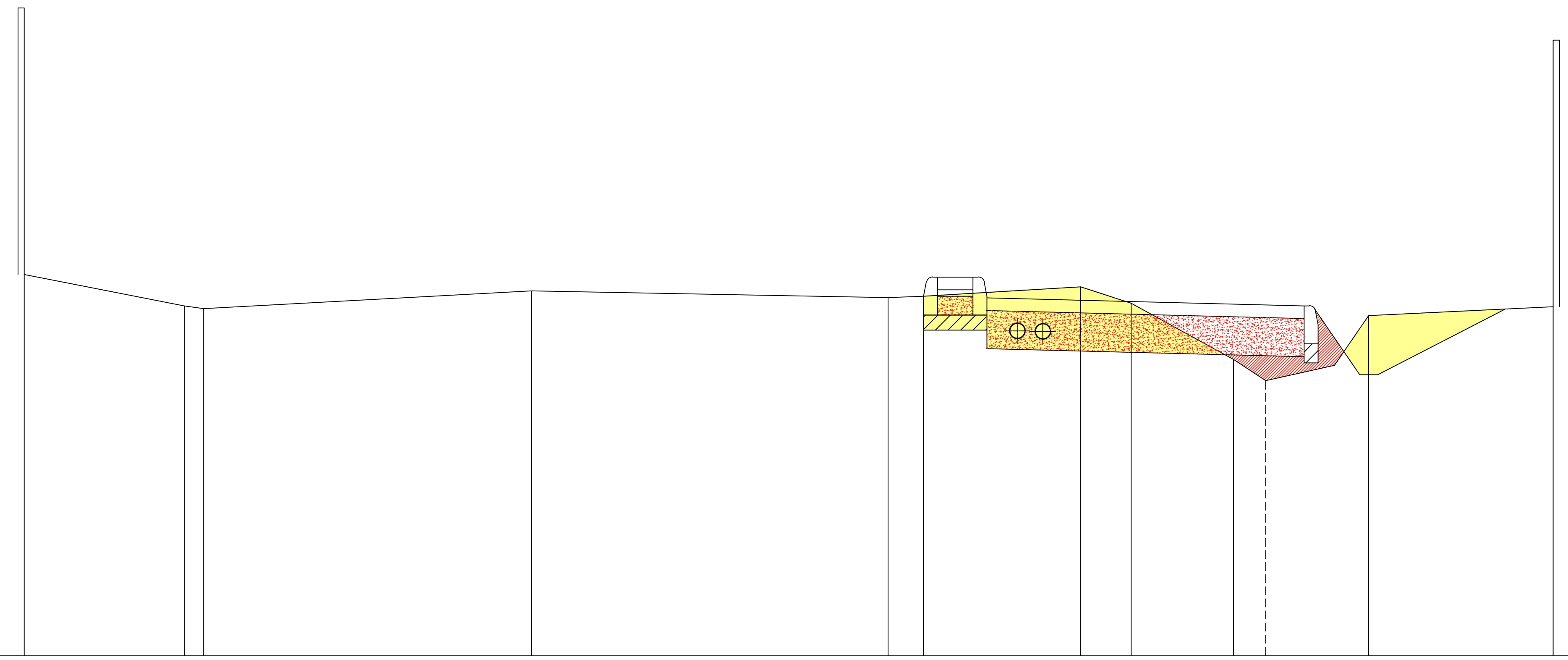

QUOTE TERRENO (qt. rif. +0.00)	7.002 · 6.754 · 6.734 · 6.874 · 6.821 · 6.832 · 6.904 · 6.776 · 6.333 · 6.166 · 6.287 · 6.678 · 6.749
DIST.PARZIALI TERRENO	1.260 · 0.153 · 2.581 · 2.811 · 0.279 · 1.238 · 0.398 · 0.806 · 0.253 · 0.542 · 0.269 · 1.454
QUOTE PROGETTO (qt. rif. +0.00)	6.832 · 6.832 · 6.755 · 6.394 · 6.212 · 6.212 · 6.730
DIST.PARZIALI PROGETTO	0.500 · 2.500 · 0.296 · 0.139 · 0.142 · 1.037
QUOTE FINITO (qt. rif. +0.00)	6.832 · 6.832 · 6.755 · 6.394 · 6.212 · 6.212 · 6.730
DIST. PARZIALI FINITO	0.500 · 2.500 · 0.296 · 0.139 · 0.142 · 1.037

SEZIONE N.: 48
QT. PROGETTO: 6.793
DIST.PROG.: 747.11
DIST.PREC.: 18.54
DIST.SUCC.: 16.60

STERRI: 1,37 mq

RIPORTI
(rilevato): 0 mq

RIPORTI
(stabilizzato) : 0,79 mq

SCALA QUOTE 1:100
SCALA DISTANZE 1:100

+4.00



QUOTE TERRENO (qt. rif. +0.00)	6.845		6.763		6.756		6.818		6.710		6.723		6.726					6.702
DIST.PARZIALI TERRENO		2.221		0.285		2.622		2.763		0.253		0.138		4.603				
QUOTE PROGETTO (qt. rif. +0.00)											6.723				6.723		6.646	6.702
DIST.PARZIALI PROGETTO												0.500				2.500		1.744
QUOTE FINITO (qt. rif. +0.00)											6.723				6.723		6.646	6.702
DIST. PARZIALI FINITO												0.500				2.500		1.744

SEZIONE N.: 49
QT. PROGETTO: 6.755
DIST.PROG.: 763.71
DIST.PREC.: 16.60
DIST.SUCC.: 20.34

STERRI: 0,99 mq

RIPORTI
(rilevato): 0,09 mq

RIPORTI
(stabilizzato) : 0,79 mq

SCALA QUOTE 1:100
SCALA DISTANZE 1:100

+4.00

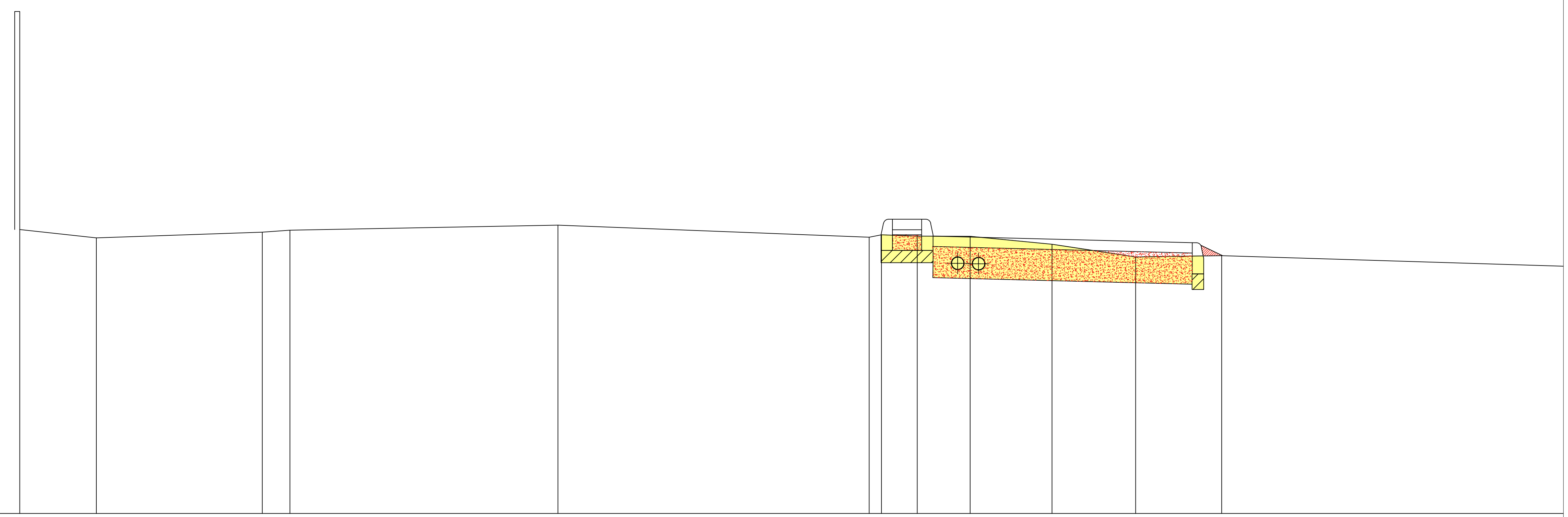

QUOTE TERRENO (qt. rif. +0.00)	6.737 6.655 6.710 6.730 6.778 6.663 6.685 6.672 6.670 6.594 6.472 6.485
DIST.PARZIALI TERRENO	0.738 1.600 0.266 2.586 3.001 0.116 0.346 0.509 0.789 0.806 0.830
QUOTE PROGETTO (qt. rif. +0.00)	6.685 6.685 6.583
DIST.PARZIALI PROGETTO	0.500 2.500
QUOTE FINITO (qt. rif. +0.00)	6.685 6.685 6.583
DIST. PARZIALI FINITO	0.500 2.500

SEZIONE N.: 50
QT. PROGETTO: 6.720
DIST.PROG.: 784.05
DIST.PREC.: 20.34
DIST.SUCC.: 16.59

STERRI: 0,72 mq

RIPORTI (rilevato): 0,17 mq

RIPORTI (stabilizzato) : 0,79 mq

SCALA QUOTE 1:100
SCALA DISTANZE 1:100

+4.00

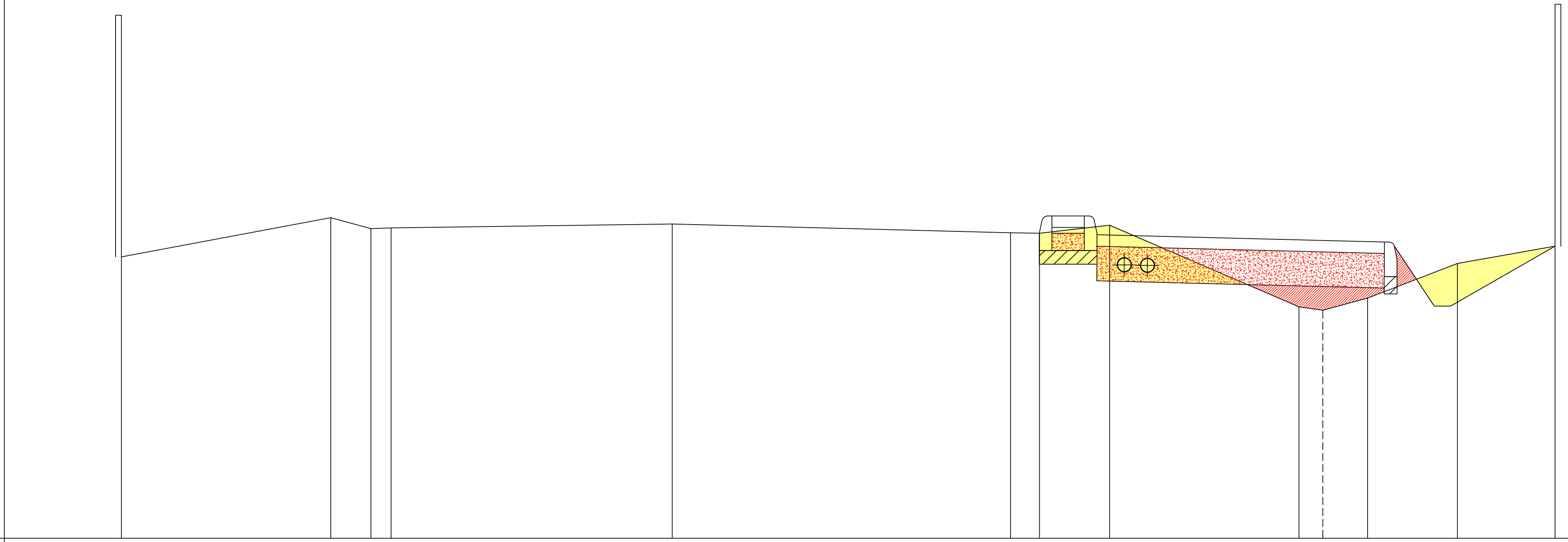

QUOTE TERRENO (qt. rif. +0.00)	6.444 · 6.785 · 6.691 · 6.697 · 6.730 · 6.654 · 6.650 · 6.721 · 6.010 · 5.982 · 6.087 · 6.388 · 6.539
DIST.PARZIALI TERRENO	1.821 · 0.348 · 0.175 · 2.446 · 2.940 · 0.252 · 0.610 · 1.647 · 0.207 · 0.389 · 0.779 · 0.850
QUOTE PROGETTO (qt. rif. +0.00)	6.650 · 6.650 · 6.573 · 6.017 · 6.017 · 6.539
DIST.PARZIALI PROGETTO	0.500 · 2.497 · 0.436 · 0.142 · 0.907
QUOTE FINITO (qt. rif. +0.00)	6.650 · 6.650 · 6.573 · 6.017 · 6.017 · 6.539
DIST. PARZIALI FINITO	0.500 · 2.497 · 0.436 · 0.142 · 0.907

SEZIONE N.: 51
QT. PROGETTO: 6.699
DIST.PROG.: 800.64
DIST.PREC.: 16.59
DIST.SUCC.: 19.36

STERRI: 0,85 mq

RIPORTI
(rilevato): 0,05 mq

RIPORTI
(stabilizzato) : 0,79 mq

SCALA QUOTE 1:100
SCALA DISTANZE 1:100

+4.00

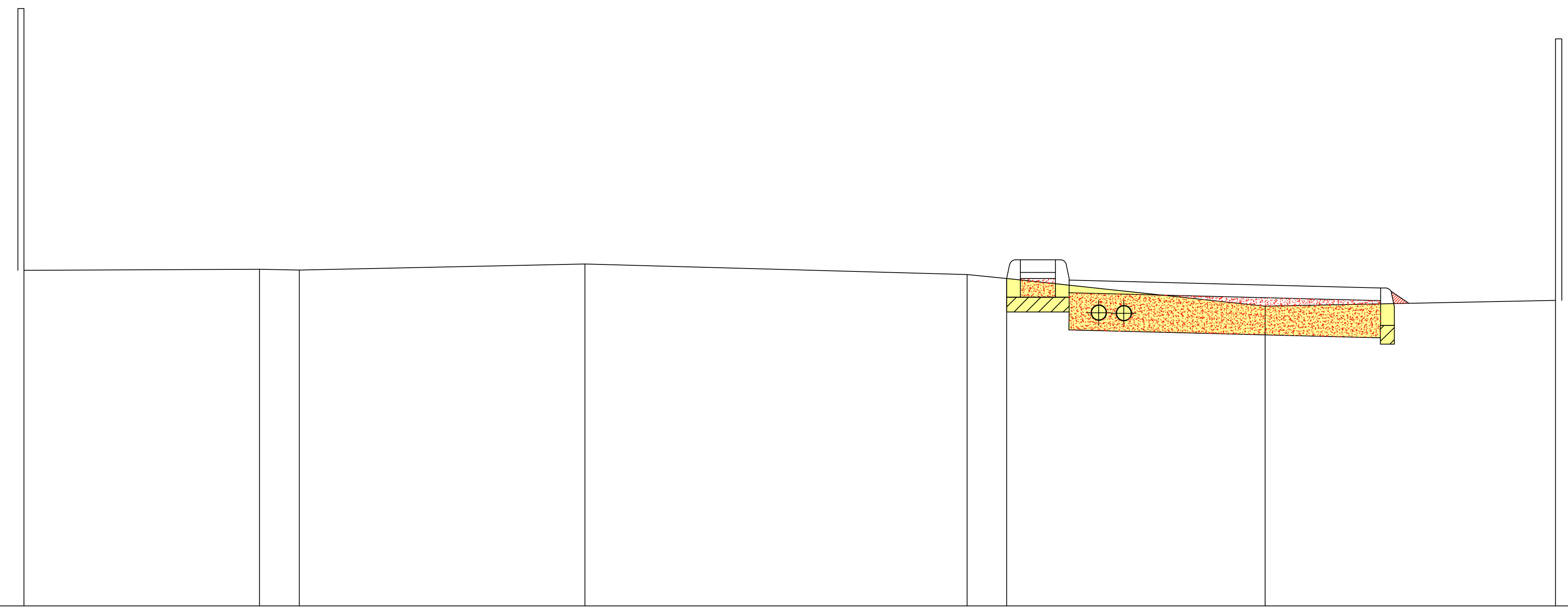

QUOTE TERRENO (qt. rif. +0.00)	6.696	6.704	6.667	6.746	6.662	6.629		6.408			6.454
DIST.PARZIALI TERRENO	1.889	0.319	2.292	3.066	0.319	2.074		2.329			
QUOTE PROGETTO (qt. rif. +0.00)						6.629	6.629		6.552	6.431	6.454
DIST.PARZIALI PROGETTO						0.500	2.500		0.239	1.097	
QUOTE FINITO (qt. rif. +0.00)						6.629	6.629		6.552	6.431	6.454
DIST. PARZIALI FINITO						0.500	2.500		0.239	1.097	

SEZIONE N.: 52
QT. PROGETTO: 6.600
DIST.PROG.: 820.00
DIST.PREC.: 19.36
DIST.SUCC.: 18.00

STERRI: 0,68 mq

RIPORTI
(rilevato): 0,02 mq

RIPORTI
(stabilizzato) : 0,79 mq

SCALA QUOTE 1:100
SCALA DISTANZE 1:100

+4.00

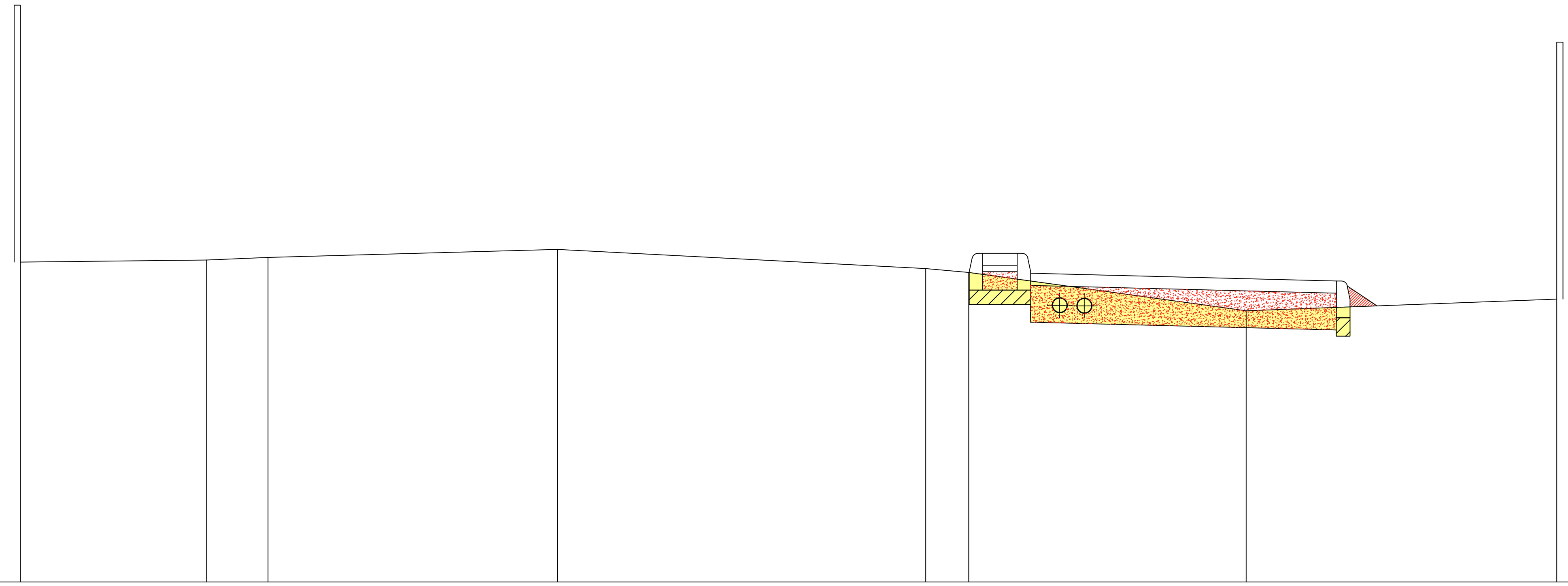

QUOTE TERRENO (qt. rif. +0.00)	6.614		6.630		6.653		6.718		6.562		6.530				6.217					6.312
DIST.PARZIALI TERRENO		1.522		0.503		2.363		3.010		0.350		2.267				2.538				
QUOTE PROGETTO (qt. rif. +0.00)											6.530		6.530				6.459		6.257	6.312
DIST.PARZIALI PROGETTO												0.500		2.500				0.487		1.313
QUOTE FINITO (qt. rif. +0.00)											6.530		6.530				6.459		6.257	6.312
DIST. PARZIALI FINITO												0.500		2.500				0.487		1.313

SEZIONE N.: 53
QT. PROGETTO: 6.727
DIST.PROG.: 838.00
DIST.PREC.: 18.00
DIST.SUCC.: 20.06

STERRI: 0,61 mq

RIPORTI (rilevato): 1,57 mq

RIPORTI (stabilizzato) : 1,22 mq

SCALA QUOTE 1:100
SCALA DISTANZE 1:100

+4.00

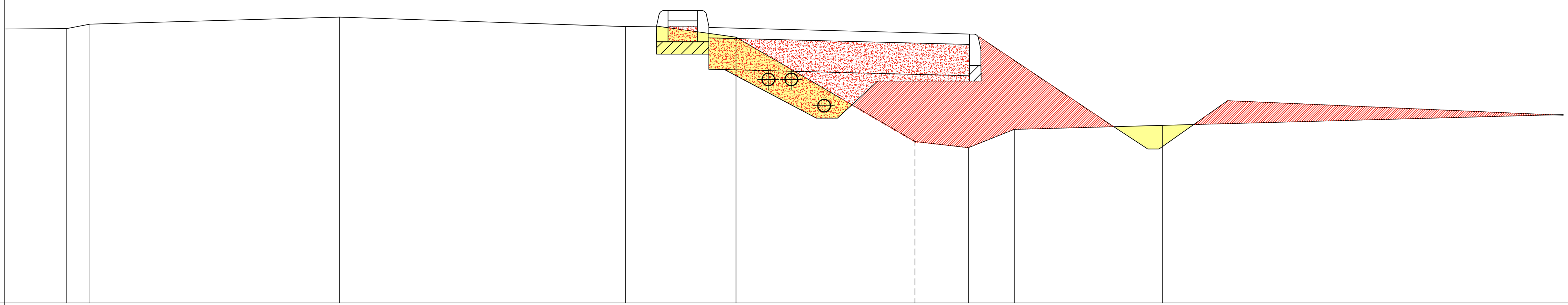

QUOTE TERRENO (qt. rif. +0.00)	6.633, 6.676, 6.743, 6.652, 6.657, 6.550, 5.549, 5.491, 5.667, 5.705
DIST.PARZIALI TERRENO	0.221, 2.392, 2.747, 0.297, 0.761, 1.715, 0.512, 0.440, 1.421
QUOTE PROGETTO (qt. rif. +0.00)	6.659, 6.659, 6.580, 5.692, 5.478, 5.478, 5.709, 5.940, 5.807
DIST.PARZIALI PROGETTO	0.500, 2.500, 1.396, 0.325, 0.108, 0.328, 0.328, 3.117
QUOTE FINITO (qt. rif. +0.00)	6.659, 6.659, 6.580, 5.692, 5.478, 5.478, 5.709, 5.940, 5.807
DIST. PARZIALI FINITO	0.500, 2.500, 1.396, 0.325, 0.108, 0.328, 0.328, 3.117

SEZIONE N.: 54
QT. PROGETTO: 6.836
DIST.PROG.: 858.06
DIST.PREC.: 20.06
DIST.SUCC.: 20.87

STERRI: 1,17 mq

RIPORTI
(rilevato): 1,71 mq

RIPORTI
(stabilizzato) : 1,22 mq

SCALA QUOTE 1:100
SCALA DISTANZE 1:100

+4.00

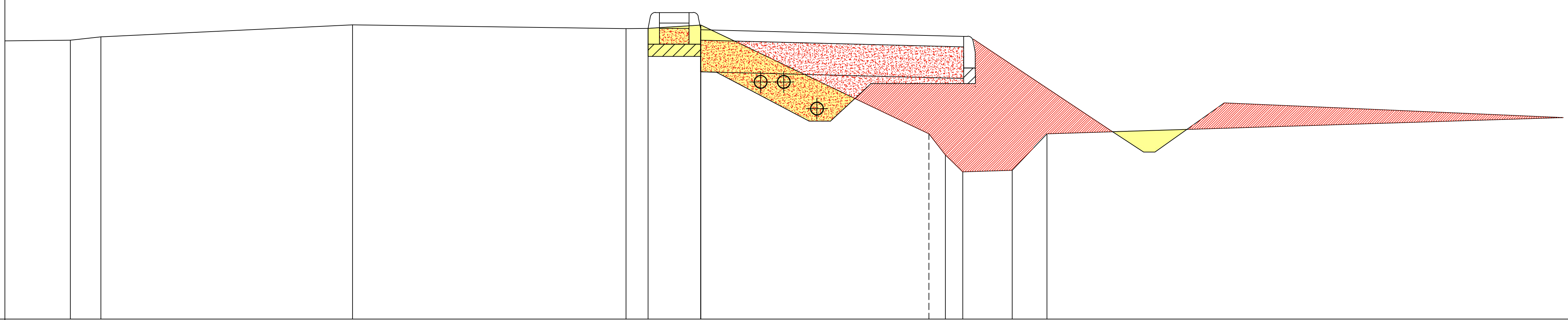

QUOTE TERRENO (qt. rif. +0.00): 6.654 6.685 6.799 6.763 6.766 6.798 5.762 5.561 5.401 5.415 5.763

DIST.PARZIALI TERRENO: 0.291 2.391 2.600 0.210 0.500 2.167 0.156 0.164 0.470 0.332

QUOTE PROGETTO (qt. rif. +0.00): 6.730 6.730 4.689 5.801 5.587 5.587 5.804 7.056 5.904

DIST.PARZIALI PROGETTO: 0.500 2.500 1.385 0.325 0.304 0.352 2.500

QUOTE FINITO (qt. rif. +0.00): 6.730 6.730 4.689 5.801 5.587 5.587 5.804 7.056 5.904

DIST. PARZIALI FINITO: 0.500 2.500 1.385 0.325 0.304 0.352 2.500

SEZIONE N.: 55
QT. PROGETTO: 6.883
DIST.PROG.: 878.93
DIST.PREC.: 20.87
DIST.SUCC.: 16.94

STERRI: 0,74 mq

RIPORTI (rilevato): 1,55 mq

RIPORTI (stabilizzato) : 1,22 mq

SCALA QUOTE 1:100
SCALA DISTANZE 1:100

+4.00

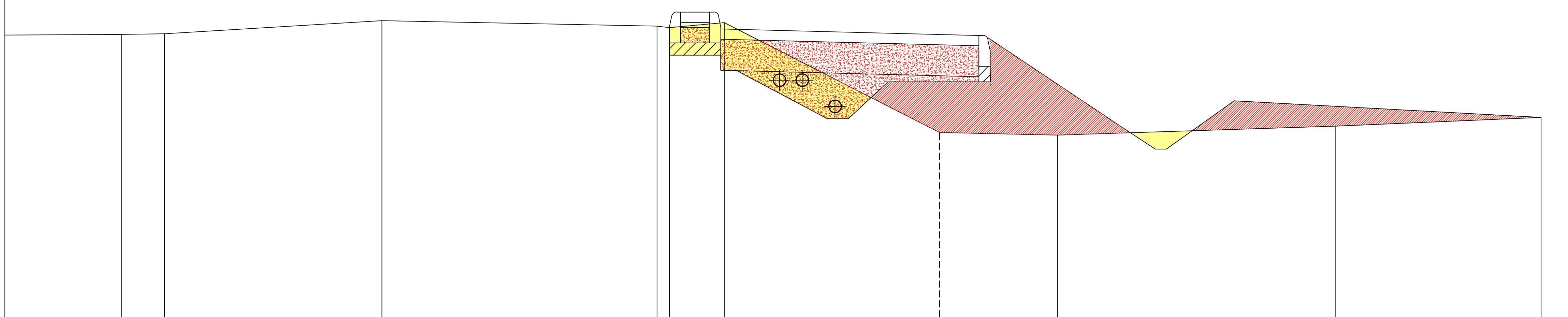

QUOTE TERRENO (qt. rif. +0.00)	6.746, 6.753, 6.880, 6.827, 6.813, 6.860, 5.796, 5.771, 5.858, 5.943
DIST.PARZIALI TERRENO	0.415, 2.108, 2.667, 0.120, 0.532, 2.086, 1.143, 2.693, 1.996
QUOTE PROGETTO (qt. rif. +0.00)	6.813, 6.813, 6.734, 5.791, 5.632, 5.810, 5.100, 5.943
DIST.PARZIALI PROGETTO	0.500, 2.500, 1.468, 0.296, 0.304, 0.406, 2.500
QUOTE FINITO (qt. rif. +0.00)	6.813, 6.813, 6.734, 5.791, 5.632, 5.810, 5.100, 5.943
DIST. PARZIALI FINITO	0.500, 2.500, 1.468, 0.296, 0.304, 0.406, 2.500

SEZIONE N.: 56
QT. PROGETTO: 6.911
DIST.PROG.: 895.87
DIST.PREC.: 16.94
DIST.SUCC.: 16.91

STERRI: 0,82 mq

RIPORTI (rilevato): 0,91 mq

RIPORTI (stabilizzato) : 1,22 mq

SCALA QUOTE 1:100
SCALA DISTANZE 1:100

+4.00

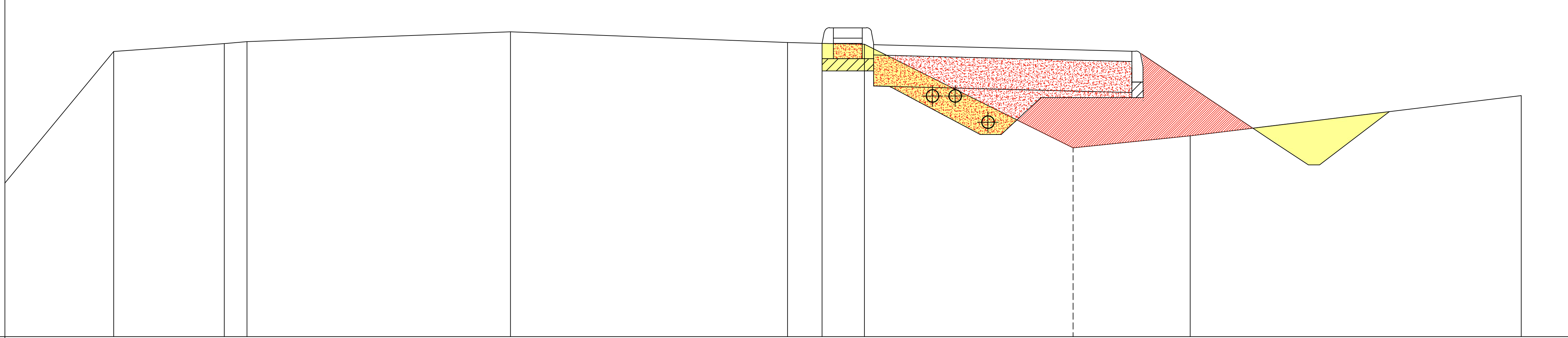

QUOTE TERRENO (qt. rif. +0.00)	6.762, 6.839, 6.857, 6.952, 6.848, 6.841, 6.832, 5.828, 5.945, 6.334
DIST.PARZIALI TERRENO	1.070, 0.219, 2.553, 2.683, 0.334, 0.409, 2.023, 1.133, 3.206
QUOTE PROGETTO (qt. rif. +0.00)	6.841, 6.841, 6.764, 6.018, 5.662, 6.179, 6.334
DIST.PARZIALI PROGETTO	0.500, 2.500, 1.710, 0.599, 0.732, 1.957
QUOTE FINITO (qt. rif. +0.00)	6.841, 6.841, 6.764, 6.018, 5.662, 6.179, 6.334
DIST. PARZIALI FINITO	0.500, 2.500, 1.710, 0.599, 0.732, 1.957

SEZIONE N.: 57
QT. PROGETTO: 7.058
DIST.PROG.: 912.78
DIST.PREC.: 16.91
DIST.SUCC.: 20.41

STERRI: 0,63 mq

RIPORTI
(rilevato): 0 mq

RIPORTI
(stabilizzato) : 0,79 mq

SCALA QUOTE 1:100
SCALA DISTANZE 1:100

+4.00

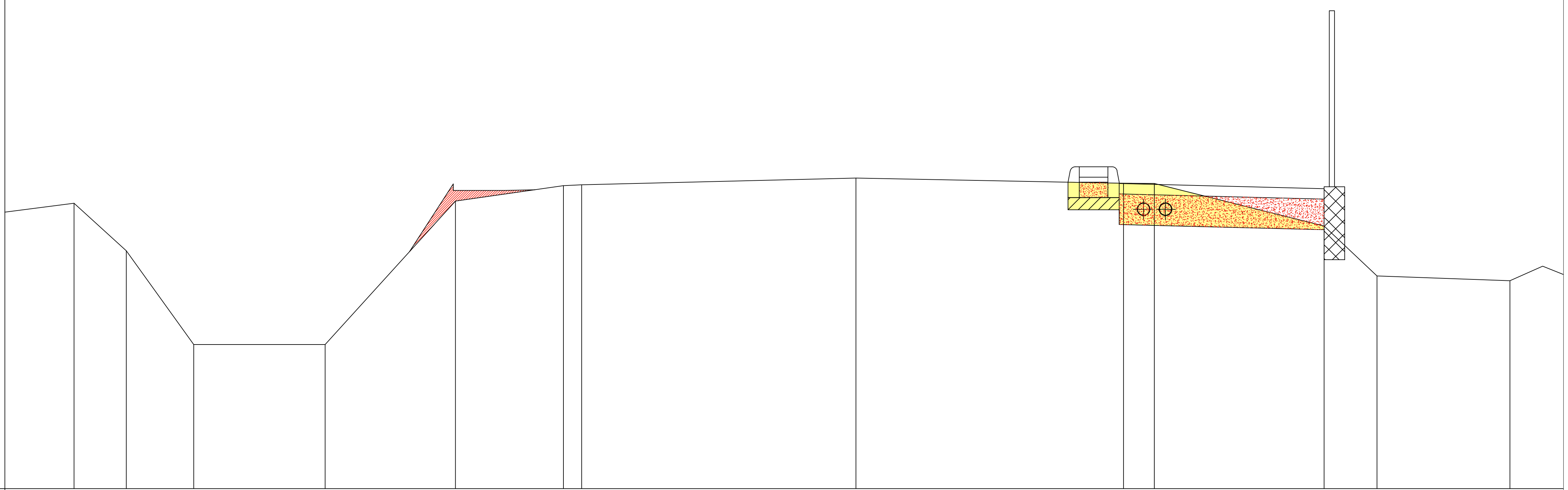

QUOTE TERRENO (qt. rif. +0.00)	6.785	6.321	5.406	5.406	6.805	6.956	6.965	7.030	6.978	6.976	6.562	6.075	6.029	6.170
DIST.PARZIALI TERRENO	0.510	0.657	1.283	1.271	1.054	0.178	2.678	2.611	0.299	1.658	0.515	1.298	0.320	
QUOTE PROGETTO (qt. rif. +0.00)	6.312	6.916	6.988	6.988	6.913	6.943								
DIST.PARZIALI PROGETTO	1.224	5.220	0.500	2.000	0.515									
QUOTE FINITO (qt. rif. +0.00)	6.312	6.916	6.988	6.988	6.913	6.943								
DIST. PARZIALI FINITO	1.224	5.220	0.500	2.000	0.515									

SEZIONE N.: 58
QT. PROGETTO: 7.096
DIST.PROG.: 933.32
DIST.PREC.: 20.54
DIST.SUCC.: 19.16

STERRI: 0,92 mq

RIPORTI
(rilevato): 0 mq

RIPORTI
(stabilizzato) : 0,79 mq

SCALA QUOTE 1:100
SCALA DISTANZE 1:100

+4.00

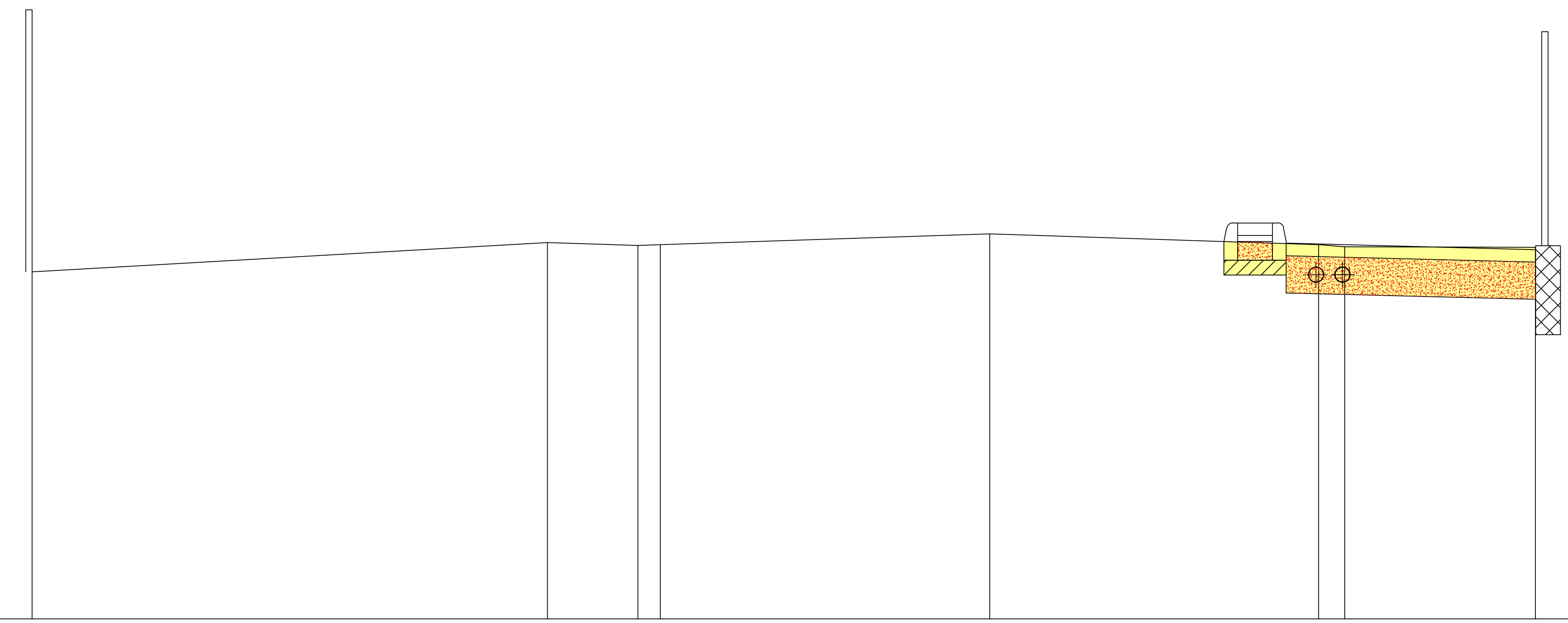

QUOTE TERRENO (qt. rif. +0.00)	6.785	7.019	6.996	7.002	7.088		7.004	6.986	6.980
DIST.PARZIALI TERRENO	4.136	0.727	0.179	2.644	2.639		0.210	1.529	
QUOTE PROGETTO (qt. rif. +0.00)						7.026	7.026		6.963
DIST.PARZIALI PROGETTO						0.500	2.000		
QUOTE FINITO (qt. rif. +0.00)						7.026	7.026		6.963
DIST. PARZIALI FINITO						0.500	2.000		

SEZIONE N.: 59
QT. PROGETTO: 7.030
DIST.PROG.: 952.48
DIST.PREC.: 19.16
DIST.SUCC.: 18.63

STERRI: 0,98 mq

RIPORTI
(rilevato): 0,12 mq

RIPORTI
(stabilizzato) : 0,79 mq

SCALA QUOTE 1:100
SCALA DISTANZE 1:100

+4.00

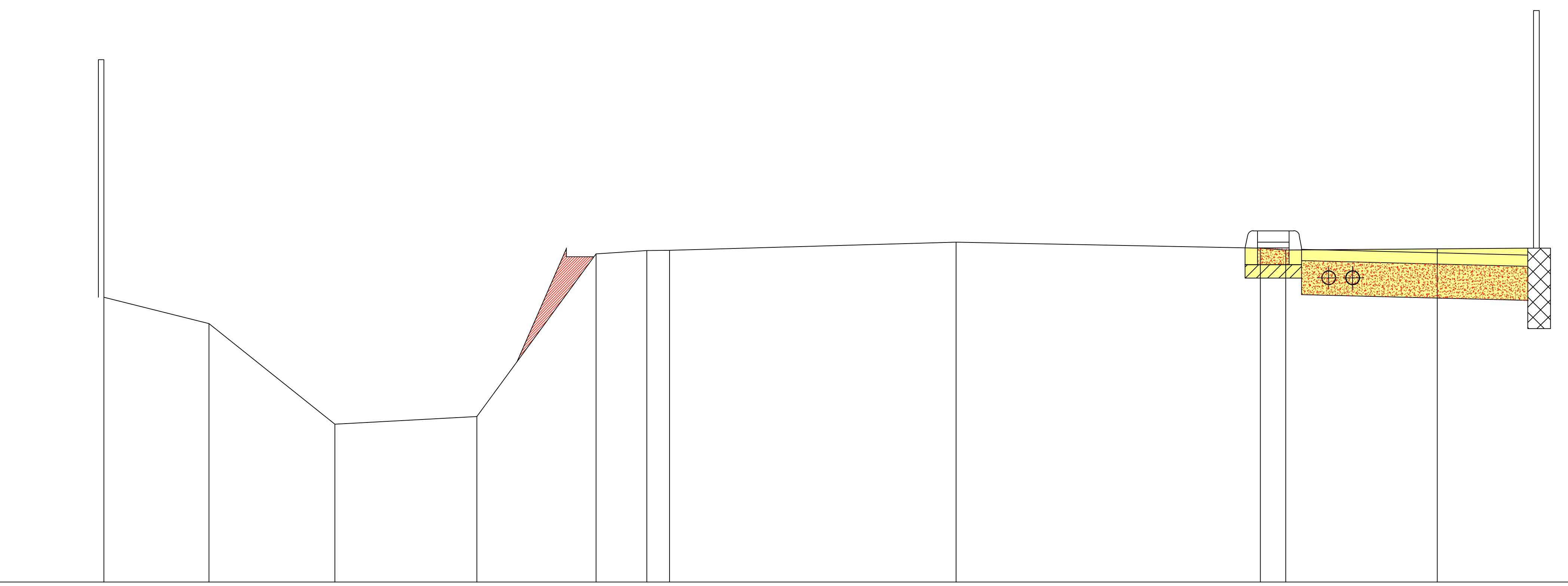

QUOTE TERRENO (qt. rif. +0.00)	6.515	6.292	5.394	5.461	6.899	6.929	6.931	7.003	6.950	6.932	6.950	
DIST.PARZIALI TERRENO		0.927	1.114	1.254	1.052	0.451	0.199	2.535	2.690	0.224	1.340	
QUOTE PROGETTO (qt. rif. +0.00)	5.946	6.872	6.952	6.952	6.889							
DIST.PARZIALI PROGETTO		0.677	5.758	0.500	0.200							
QUOTE FINITO (qt. rif. +0.00)	5.946	6.872	6.952	6.952	6.889							
DIST. PARZIALI FINITO		0.677	5.758	0.500	0.200							

SEZIONE N.: 60
QT. PROGETTO: 6.869
DIST.PROG.: 971.11
DIST.PREC.: 18.63
DIST.SUCC.: 17.47

STERRI: 1,13 mq

RIPORTI
(rilevato): 0,24 mq

RIPORTI
(stabilizzato) : 0,79 mq

SCALA QUOTE 1:100
SCALA DISTANZE 1:100

+4.00

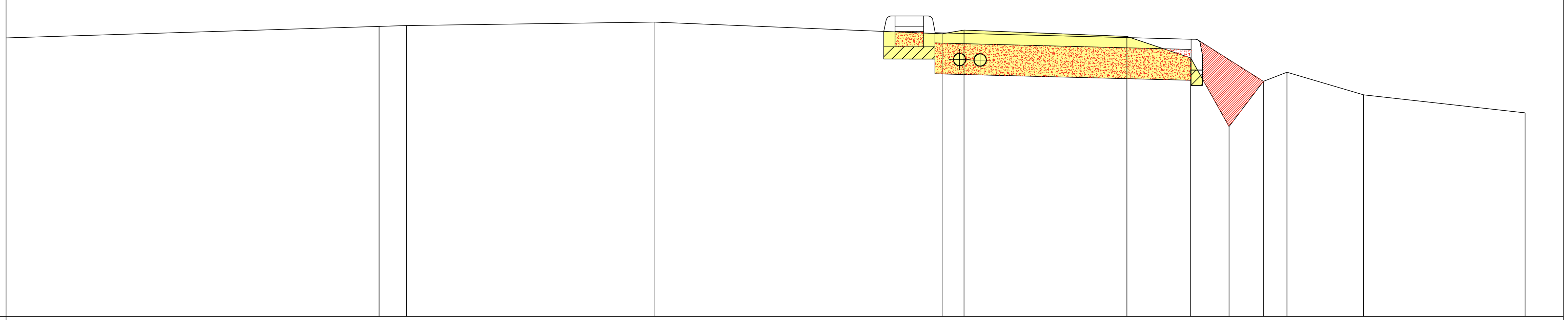

QUOTE TERRENO (qt. rif. +0.00)	6.826	6.835	6.868	6.754	6.790	6.728	6.519	5.850	6.291	6.379	6.160	5.984
DIST.PARZIALI TERRENO	0.265	2.418	2.810	0.214	1.588	0.624	0.373	0.336	0.229	0.747	1.578	
QUOTE PROGETTO (qt. rif. +0.00)	6.777	6.777	6.700	6.291								
DIST.PARZIALI PROGETTO	0.500	2.500	0.708									
QUOTE FINITO (qt. rif. +0.00)	6.777	6.777	6.700	6.291								
DIST. PARZIALI FINITO	0.500	2.500	0.708									

SEZIONE N.: 61
QT. PROGETTO: 6.798
DIST.PROG.: 988.58
DIST.PREC.: 17.47
DIST.SUCC.: 16.36

STERRI: 0,78 mq

RIPORTI
(rilevato): 1,04 mq

RIPORTI
(stabilizzato) : 0,79 mq

SCALA QUOTE 1:100
SCALA DISTANZE 1:100

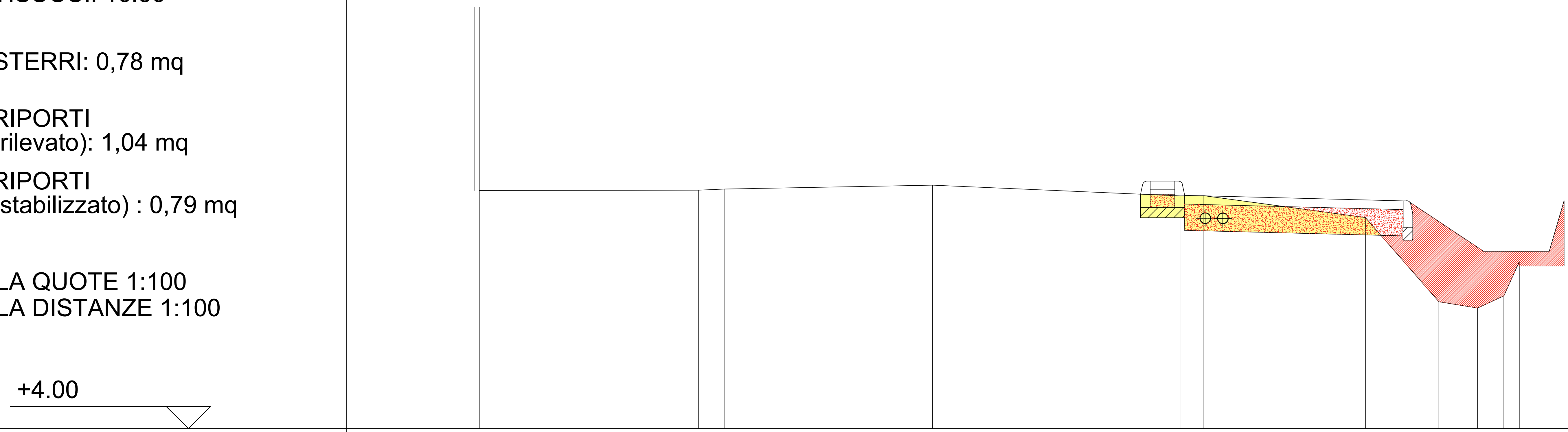

QUOTE TERRENO (qt. rif. +0.00)	6.722 · 6.727 · 6.739 · 6.783 · 6.661 · 6.664 · 6.413 · 5.450 · 5.379 · 5.518 · 5.907
DIST.PARZIALI TERRENO	2.503 · 0.303 · 2.375 · 2.828 · 0.272 · 1.847 · 0.839 · 0.444 · 0.299 · 0.175
QUOTE PROGETTO (qt. rif. +0.00)	6.680 · 6.680 · 6.604 · 6.027 · 6.027 · 6.605
DIST.PARZIALI PROGETTO	0.500 · 2.500 · 0.919 · 0.750 · 0.170
QUOTE FINITO (qt. rif. +0.00)	6.680 · 6.680 · 6.604 · 6.027 · 6.027 · 6.605
DIST. PARZIALI FINITO	0.500 · 2.500 · 0.919 · 0.750 · 0.170

SEZIONE N.: 62
QT. PROGETTO: 6.755
DIST.PROG.: 1004.94
DIST.PREC.: 16.36
DIST.SUCC.: 19.30

STERRI: 0,61 mq

RIPORTI
(rilevato): 0,87 mq

RIPORTI
(stabilizzato) : 0,79 mq

SCALA QUOTE 1:100
SCALA DISTANZE 1:100

+4.00

QUOTE TERRENO (qt. rif. +0.00)	6.764	6.723	6.646	6.682	6.732	6.601	6.595	6.197	5.366	5.656	5.759
DIST.PARZIALI TERRENO	1.771	2.429	0.159	2.472	2.851	0.287	2.130	1.014	0.573	0.028	
QUOTE PROGETTO (qt. rif. +0.00)	6.610	6.610	6.608	6.061	6.061	6.640					
DIST.PARZIALI PROGETTO	0.500	2.500	0.920	0.750	0.170						
QUOTE FINITO (qt. rif. +0.00)	6.610	6.610	6.608	6.061	6.061	6.640					
DIST. PARZIALI FINITO	0.500	2.500	0.920	0.750	0.170						

SEZIONE N.: 63
QT. PROGETTO: 6.803
DIST.PROG.: 1024.24
DIST.PREC.: 19.30
DIST.SUCC.: 16.55

STERRI: 1,98 mq

RIPORTI (rilevato): 0 mq

RIPORTI (stabilizzato) : 1,53 mq

SCALA QUOTE 1:100
SCALA DISTANZE 1:100

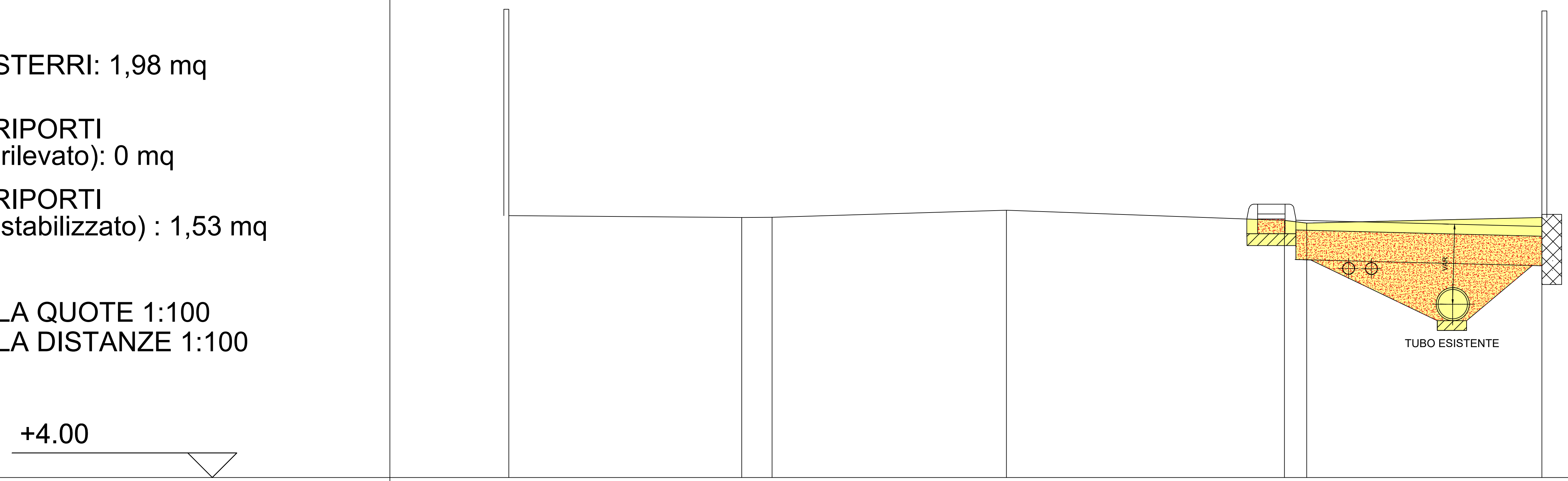

QUOTE TERRENO (qt. rif. +0.00)	6.664	6.645	6.649	6.721	6.617	6.589	6.647
DIST.PARZIALI TERRENO	2.370	0.309	2.387	2.829	0.225	2.395	
QUOTE PROGETTO (qt. rif. +0.00)	6.630	6.630	6.554				
DIST.PARZIALI PROGETTO	0.500	2.500					
QUOTE FINITO (qt. rif. +0.00)	6.630	6.630	6.554				
DIST. PARZIALI FINITO	0.500	2.500					

SEZIONE N.: 64
QT. PROGETTO: 66.81
DIST.PROG.: 1040.79
DIST.PREC.: 16.55
DIST.SUCC.: 16.22

STERRI: 1,84 mq

RIPORTI
(rilevato): 0 mq

RIPORTI
(stabilizzato) : 1,53 mq

SCALA QUOTE 1:100
SCALA DISTANZE 1:100

+4.00

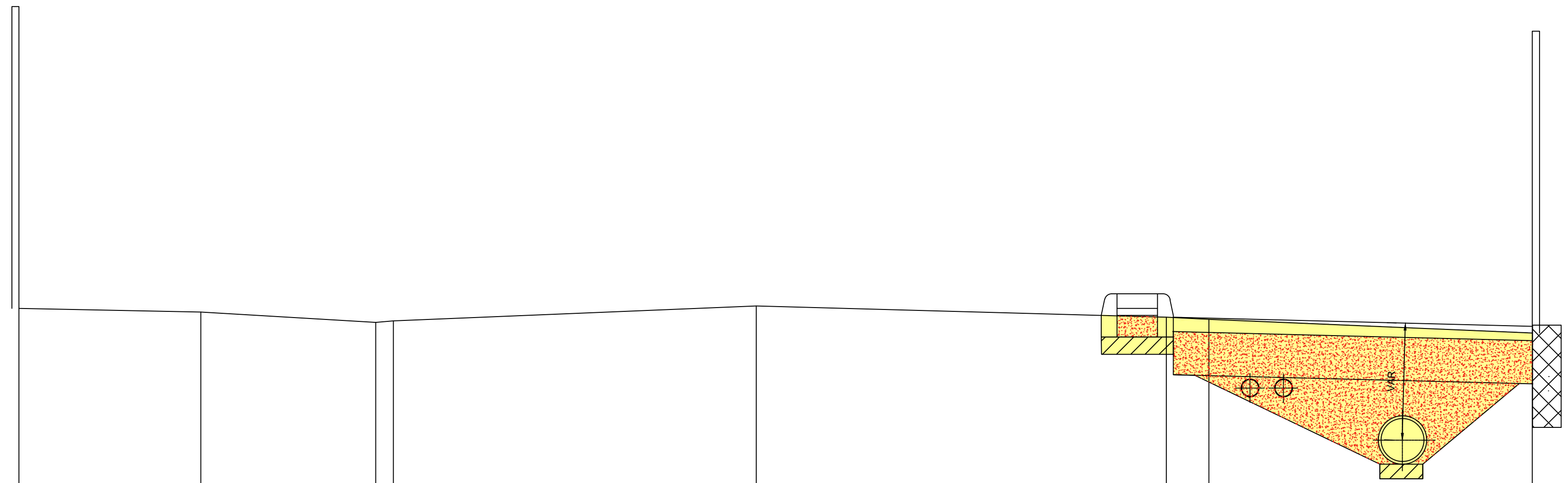

QUOTE TERRENO (qt. rif. +0.00)	6.681	6.657	6.584	6.595	6.699		6.620		6.605	6.509
DIST.PARZIALI TERRENO	1.265	1.218	0.123	2.524	2.853		0.296		2.250	
QUOTE PROGETTO (qt. rif. +0.00)						6.632		6.632		6.508
DIST.PARZIALI PROGETTO						0.500		2.499		
QUOTE FINITO (qt. rif. +0.00)						6.632		6.632		6.508
DIST. PARZIALI FINITO						0.500		2.499		

SEZIONE N.: 65
QT. PROGETTO: 6.668
DIST.PROG.: 1057.01
DIST.PREC.: 16.22
DIST.SUCC.: 19.67

STERRI: 1,88 mq

RIPORTI
(rilevato): 0,00 mq

RIPORTI
(stabilizzato) : 1,50 mq

SCALA QUOTE 1:100
SCALA DISTANZE 1:100

+4.00

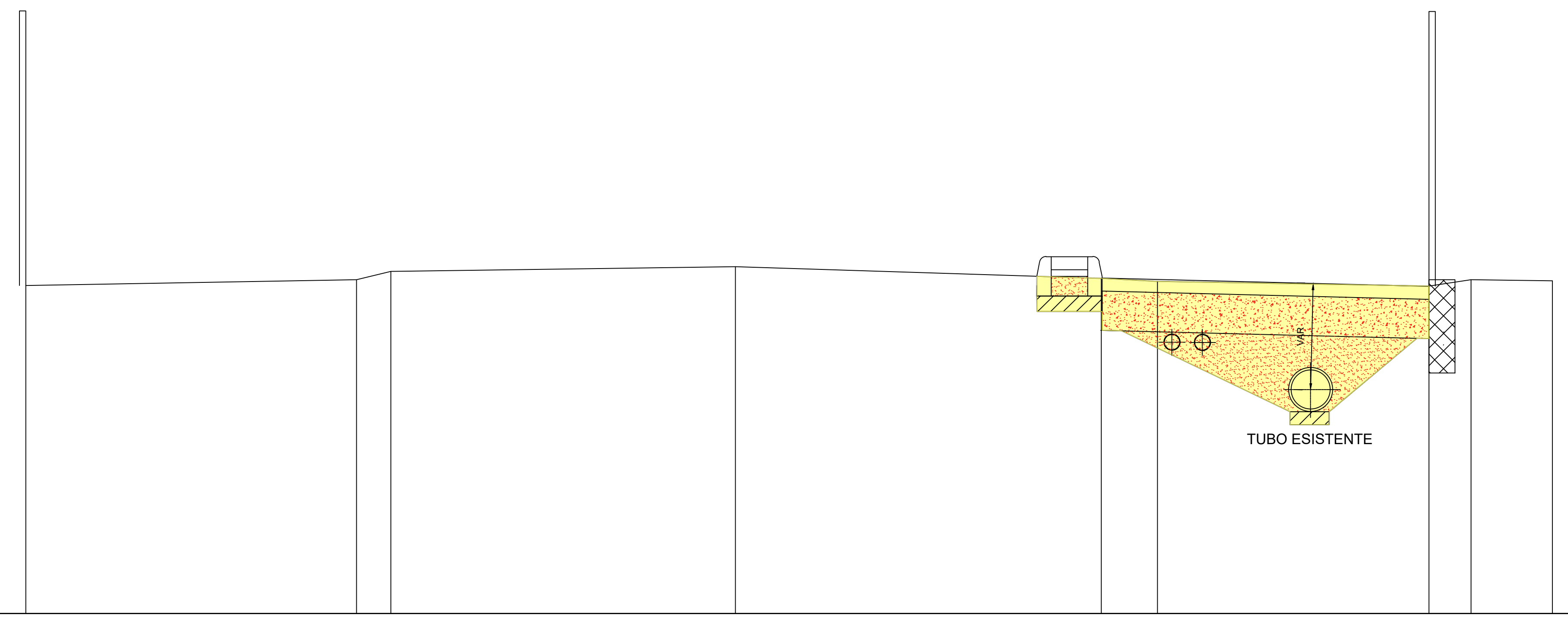

QUOTE TERRENO (qt. rif. +0.00)	6.508	6.552	6.616	6.652		6.563	6.541	6.504	6.552	6.545		
DIST.PARZIALI TERRENO	2.528	0.263	2.636	2.797		0.428	2.076	0.322	0.623			
QUOTE PROGETTO (qt. rif. +0.00)	6.578	6.578	6.504	6.552	6.545							
DIST.PARZIALI PROGETTO	0.500	2.505	0.312	0.622								
QUOTE FINITO (qt. rif. +0.00)	6.578	6.578	6.504	6.552	6.545							
DIST. PARZIALI FINITO	0.500	2.505	0.312	0.622								

SEZIONE N.: 66
QT. PROGETTO: 6.674
DIST.PROG.: 1076.68
DIST.PREC.: 19.67
DIST.SUCC.: 17.68

STERRI: 1.58 mq

RIPORTI
(rilevato): 0.00 mq

RIPORTI
(stabilizzato) : 1.50 mq

SCALA QUOTE 1:100
SCALA DISTANZE 1:100

+4.00



QUOTE TERRENO (qt. rif. +0.00)	6.519 · 6.519 · 6.519 · 6.621 · 6.624 · 6.625 · 6.498 · 6.486 · 6.403 · 6.416
DIST.PARZIALI TERRENO	1.096 · 1.960 · 1.055 · 0.167 · 2.687 · 2.952 · 0.256 · 1.190 · 0.531
QUOTE PROGETTO (qt. rif. +0.00)	6.525 · 6.525 · 6.458
DIST.PARZIALI PROGETTO	0.500 · 2.107
QUOTE FINITO (qt. rif. +0.00)	6.525 · 6.525 · 6.458
DIST. PARZIALI FINITO	0.500 · 2.107

SEZIONE N.: 67
QT. PROGETTO: 66.04
DIST.PROG.: 1094.36
DIST.PREC.: 17.68
DIST.SUCC.: 17.35

STERRI: 1,94 mq

RIPORTI
(rilevato): 0,00 mq

RIPORTI
(stabilizzato) : 1,50 mq

SCALA QUOTE 1:100
SCALA DISTANZE 1:100

+4.00



QUOTE TERRENO (qt. rif. +0.00)	5.461	6.517	6.603	6.595	6.609	6.517	6.504	6.527		
DIST.PARZIALI TERRENO	1.290	1.698	0.730	0.224	2.681	2.930	0.217	1.775		
QUOTE PROGETTO (qt. rif. +0.00)	6.538	6.538	6.462							
DIST.PARZIALI PROGETTO 3.534	0.500	2.500								
QUOTE FINITO (qt. rif. +0.00)	6.538	6.538	6.462							
DIST. PARZIALI FINITO	0.500	2.500								

SEZIONE N.: 68
QT. PROGETTO: 6.564
DIST.PROG.: 1111.71
DIST.PREC.: 17.35
DIST.SUCC.: 13.84

STERRI: 1,53 mq

RIPORTI (rilevato): 0,00 mq

RIPORTI (stabilizzato) : 1,50 mq

SCALA QUOTE 1:100
SCALA DISTANZE 1:100

+4.00

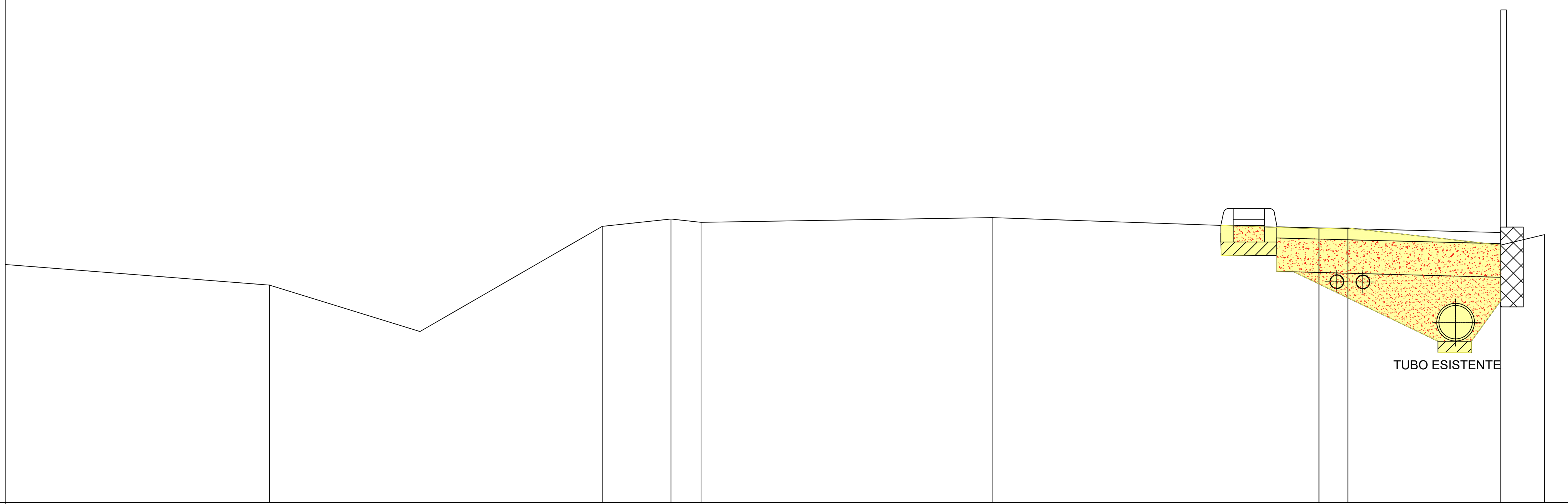

QUOTE TERRENO (qt. rif. +0.00)	5.944	5.529	6.468	6.534	6.504	6.547	6.448	6.453	6.302	6.395
DIST.PARZIALI TERRENO	3.378	1.344	1.626	0.614	0.268	2.598	2.920	0.258	1.365	0.387
QUOTE PROGETTO (qt. rif. +0.00)	6.477	6.477	6.414							
DIST.PARZIALI PROGETTO	0.500	2.000								
QUOTE FINITO (qt. rif. +0.00)	6.477	6.477	6.414							
DIST. PARZIALI FINITO	0.500	2.000								

SEZIONE N.: 69
QT. PROGETTO: 6.548
DIST.PROG.: 1125.55
DIST.PREC.: 13.84
DIST.SUCC.: 18.39

STERRI: 1,61 mq

RIPORTI
(rilevato): 0,00 mq

RIPORTI
(stabilizzato) : 1,50 mq

SCALA QUOTE 1:100
SCALA DISTANZE 1:100

+4.00

QUOTE TERRENO (qt. rif. +0.00)	5.657, 5.500, 6.407, 6.512, 6.516, 6.540, 6.480, 6.468, 6.436, 6.488, 6.254
DIST.PARZIALI TERRENO	1.456, 1.424, 0.661, 0.276, 2.533, 2.780, 0.210, 2.077, 0.650, 1.399
QUOTE PROGETTO (qt. rif. +0.00)	6.484, 6.484, 6.436, 6.488, 6.254
DIST.PARZIALI PROGETTO	0.500, 2.000, 0.650, 1.399
QUOTE FINITO (qt. rif. +0.00)	6.484, 6.484, 6.436, 6.488, 6.254
DIST. PARZIALI FINITO	0.500, 2.000, 0.650, 1.399

SEZIONE N.: 70
QT. PROGETTO: 6.495
DIST.PROG.: 1143.94
DIST.PREC.: 18.39
DIST.SUCC.: 17.32

STERRI: 0,92 mq

RIPORTI
(rilevato): 0,14 mq

RIPORTI
(stabilizzato) : 1,50 mq

SCALA QUOTE 1:100
SCALA DISTANZE 1:100

+4.00

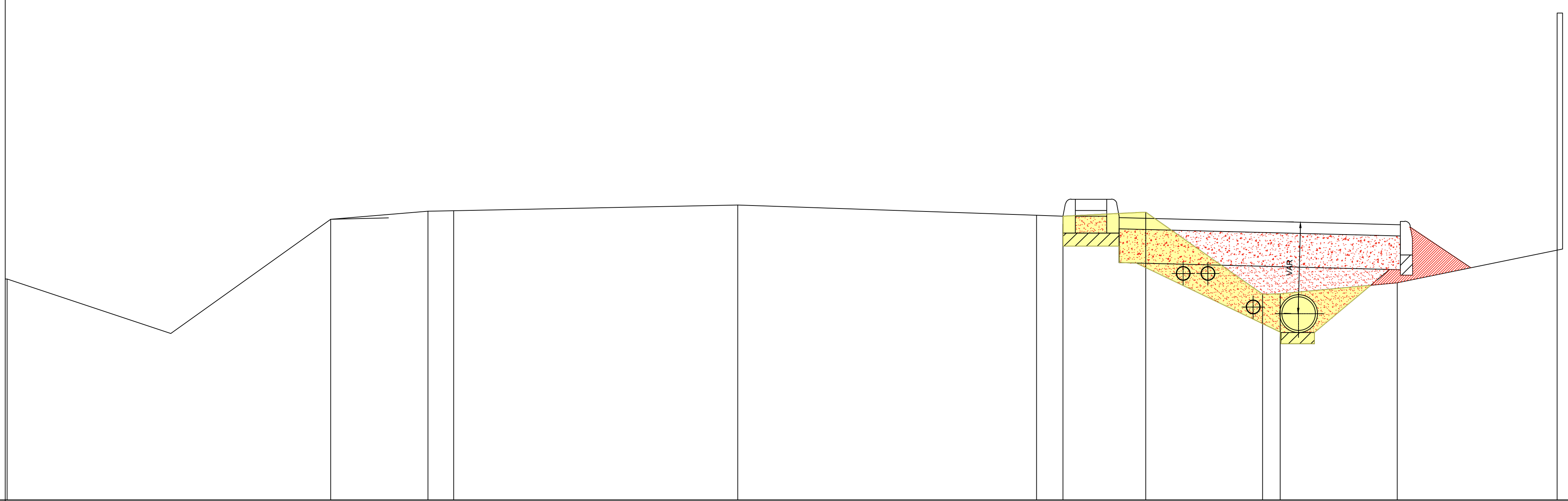

QUOTE TERRENO (qt. rif. +0.00)	5.482 · 6.497 · 6.569 · 6.573 · 6.623 · 6.533 · 6.527 · 6.561 · 5.831 · 5.834 · 5.931 · 6.232
DIST.PARZIALI TERRENO	1.456 · 1.422 · 0.865 · 0.229 · 2.526 · 2.657 · 0.237 · 0.735 · 1.039 · 0.157 · 1.040 · 1.422
QUOTE PROGETTO (qt. rif. +0.00)	6.527 · 6.527 · 6.448 · 6.068 · 6.232
DIST.PARZIALI PROGETTO	3.557 · 0.500 · 2.500 · 0.623 · 0.717
QUOTE FINITO (qt. rif. +0.00)	6.527 · 6.527 · 6.448 · 6.068 · 6.232
DIST. PARZIALI FINITO	0.500 · 2.500 · 0.623 · 0.717

SEZIONE N.: 71
QT. PROGETTO: 6.635
DIST.PROG.: 1161.26
DIST.PREC.: 17.32
DIST.SUCC.: 12.62

STERRI: 1,02 mq

RIPORTI (rilevato): 0,17 mq

RIPORTI (stabilizzato) : 1,50 mq

SCALA QUOTE 1:100
SCALA DISTANZE 1:100

+4.00

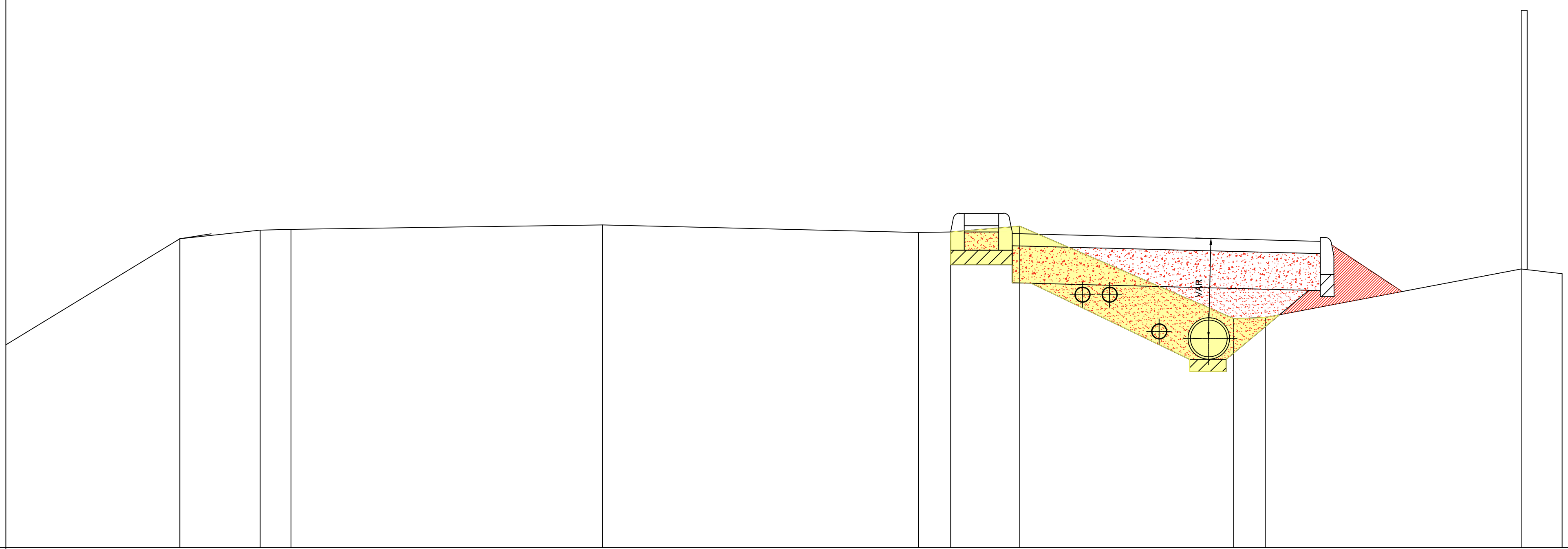

QUOTE TERRENO	6.510	6.579	6.586	6.621	6.560	6.565	6.611	5.862	5.869	6.263	6.226
DIST.PARZIALI TERRENO	1.747	0.653	0.249	2.523	2.563	0.262	0.560	1.736	0.255	2.076	0.333

QUOTE PROGETTO (qt. rif. +0.00)	6.565	6.565	6.488	6.079	6.263	6.226
DIST.PARZIALI PROGETTO		0.500	2.500	0.663	0.965	0.333
QUOTE FINITO (qt. rif. +0.00)	6.565	6.565	6.488	6.079	6.263	6.226
DIST. PARZIALI FINITO		0.500	2.500	0.663	0.965	0.333

SEZIONE N.: 72
QT. PROGETTO: 6.619
DIST.PROG.: 1173.88
DIST.PREC.: 12.63
DIST.SUCC.: 18.59

STERRI: 0,87 mq

RIPORTI
(rilevato): 0,28 mq

RIPORTI
(stabilizzato) : 1,50 mq

SCALA QUOTE 1:100
SCALA DISTANZE 1:100

+4.00

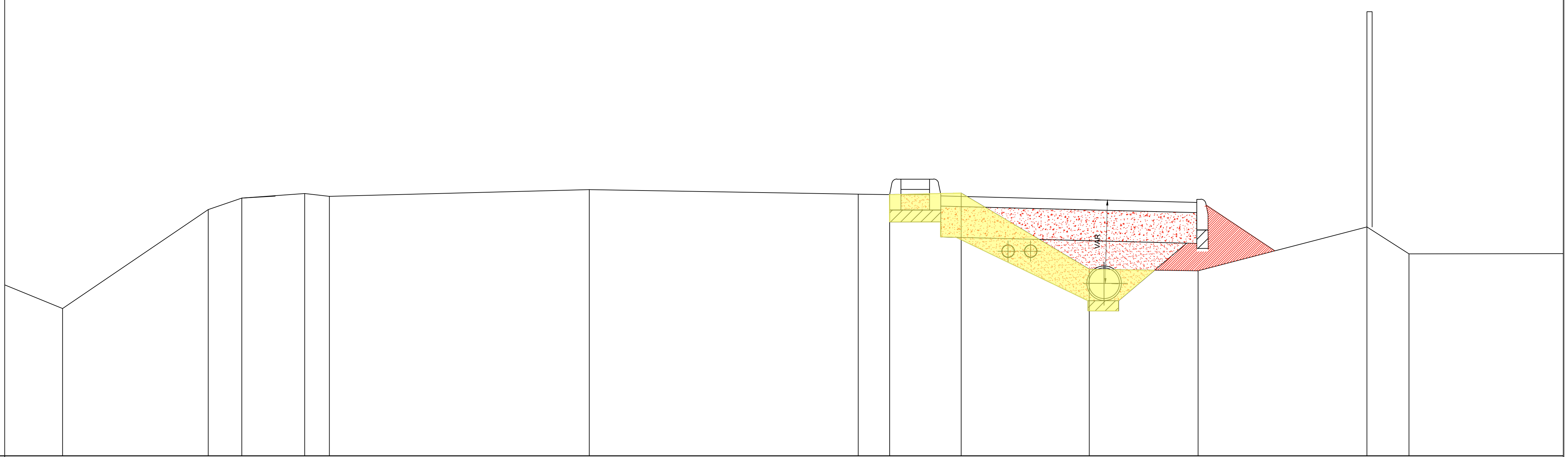

QUOTE TERRENO (qt. rif. +0.00)	5.437	6.402	6.514	6.559	6.532	6.597	6.553	6.549	6.564	5.821	5.806	6.233	5.971
DIST.PARZIALI TERRENO	1.421	0.328	0.613	0.243	2.536	2.626	0.307	0.699	1.251	1.061	1.650	0.409	
QUOTE PROGETTO (qt. rif. +0.00)	6.549	6.549	6.472	6.001									
DIST.PARZIALI PROGETTO	0.500	2.500	0.762										
QUOTE FINITO (qt. rif. +0.00)	6.549	6.549	6.472	6.001									
DIST. PARZIALI FINITO	0.500	2.500	0.762										

SEZIONE N.: 73
QT. PROGETTO: 6.649
DIST.PROG.: 1192.47
DIST.PREC.: 18.59
DIST.SUCC.: 15.63

STERRI: 0,47 mq

RIPORTI
(rilevato): 1,13 mq

RIPORTI
(stabilizzato) : 0,79 mq

SCALA QUOTE 1:100
SCALA DISTANZE 1:100

+4.00

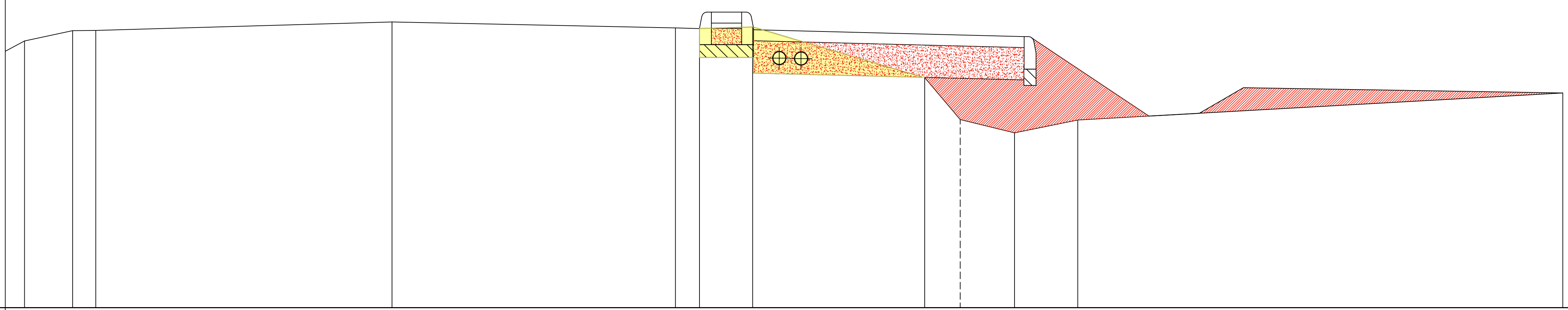

QUOTE TERRENO (qt. rif. +0.00)	6.464	6.560	6.562	6.639	6.584	6.578	6.593	6.126	5.739	5.616	5.733	5.983	
DIST.PARZIALI TERRENO	0.444	0.214	2.738	2.618	0.222	0.491	1.589	0.327	0.501	0.585	4.479		
QUOTE PROGETTO (qt. rif. +0.00)	6.578	6.578	6.503	5.769	5.795	5.983							
DIST.PARZIALI PROGETTO	0.500	2.500	1.154	0.463									
QUOTE FINITO (qt. rif. +0.00)	6.578	6.578	6.503	5.769	5.795	5.983							
DIST. PARZIALI FINITO	0.500	2.500	1.154	0.463									

SEZIONE N.: 74
QT. PROGETTO: 6.665
DIST.PROG.: 1208.10
DIST.PREC.: 15.63
DIST.SUCC.: 8.71

STERRI: 0,40 mq

RIPORTI
(rilevato): 1,30 mq

RIPORTI
(stabilizzato) : 0,79 mq

SCALA QUOTE 1:100
SCALA DISTANZE 1:100

+4.00

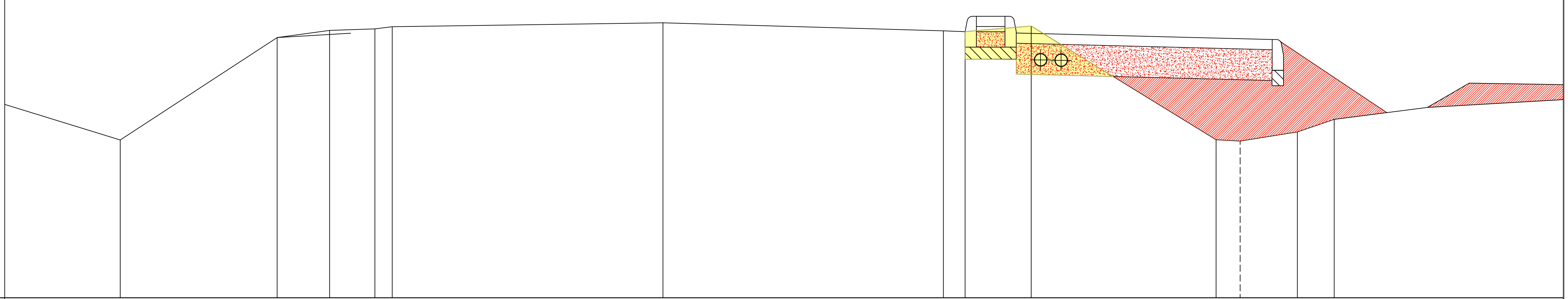

QUOTE TERRENO (qt. rif. +0.00)	5.538	6.538	6.607	6.623	6.643	6.682	6.603	6.595		6.651		5.541	5.528							
DIST.PARZIALI TERRENO	1.360	1.533	0.511	0.442	0.171	2.642	2.739	0.213		0.645		1.801	0.235							
QUOTE PROGETTO (qt. rif. +0.00)								6.595	6.595		6.520			5.798	5.865	6.094				
DIST.PARZIALI PROGETTO								0.500	2.500		1.060			0.455	0.407					
QUOTE FINITO (qt. rif. +0.00)								6.595	6.595		6.520			5.798	5.865	6.094				
DIST. PARZIALI FINITO								0.500	2.500		1.060			0.455	0.407					

SEZIONE N.: 75
QT. PROGETTO: 6.701
DIST.PROG.: 1216.81
DIST.PREC.: 8.71
DIST.SUCC.: 22.59

STERRI: 0,25 mq

RIPORTI
(rilevato): 1,70 mq

RIPORTI
(stabilizzato) : 0,79 mq

SCALA QUOTE 1:100
SCALA DISTANZE 1:100

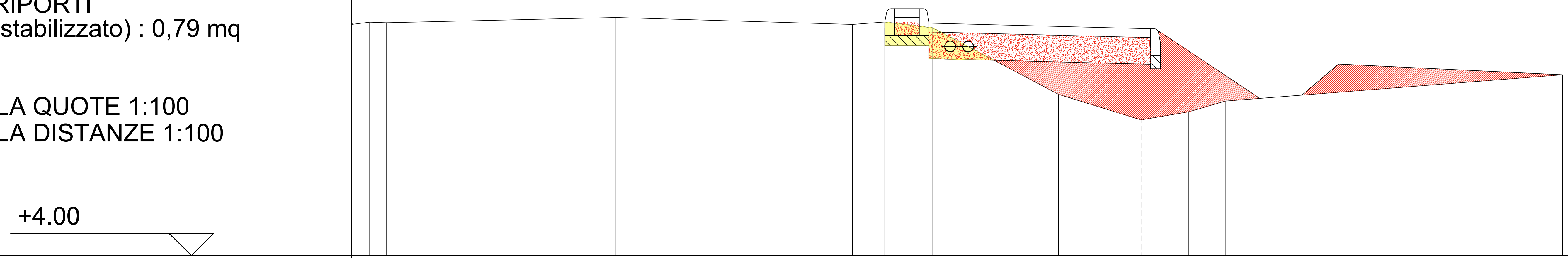

QUOTE TERRENO (qt. rif. +0.00)	6.682	6.603	6.631	6.566	5.816	5.528	5.618	5.740		
DIST.PARZIALI TERRENO	2.593	2.669	0.365	0.541	1.417	0.931	0.540	0.401	3.806	
QUOTE PROGETTO (qt. rif. +0.00)	6.631	6.631	6.554	5.770	5.807	6.155	6.155			
DIST.PARZIALI PROGETTO	0.500	2.500	1.230	0.463	0.425	2.528				
QUOTE FINITO (qt. rif. +0.00)	6.631	6.631	6.554	5.770	5.807	6.155	6.155			
DIST. PARZIALI FINITO	0.500	2.500	1.230	0.463	0.425	2.528				

SEZIONE N.: 76
QT. PROGETTO: 6.683
DIST.PROG.: 1239.40
DIST.PREC.: 22.59
DIST.SUCC.: 17.47

STERRI: 0,73 mq

RIPORTI
(rilevato): 0,038 mq

RIPORTI
(stabilizzato) : 0,79 mq

SCALA QUOTE 1:100
SCALA DISTANZE 1:100

+4.00

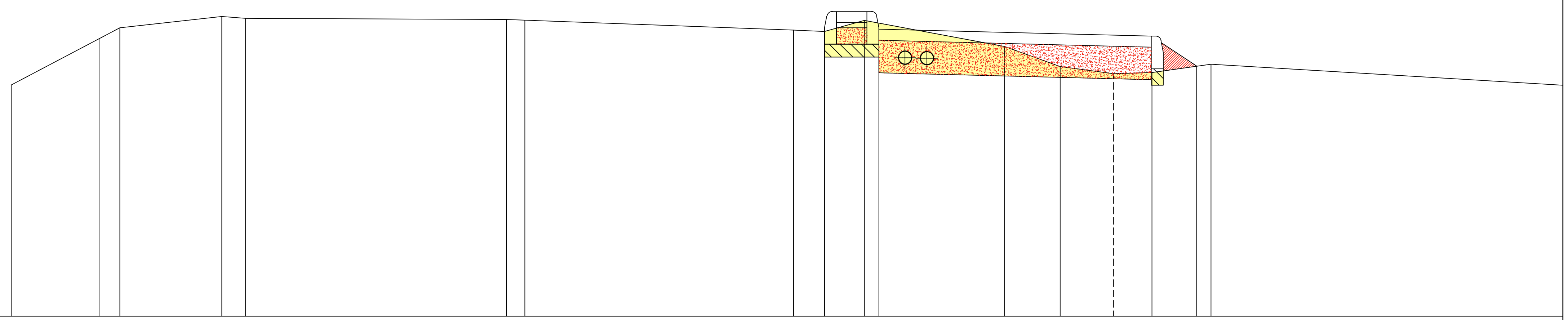

QUOTE TERRENO (qt. rif. +0.00)	6.121, 6.647, 6.750, 6.733, 6.722, 6.631, 6.613, 6.714, 6.475, 6.290, 6.226, 6.569, 6.313
DIST.PARZIALI TERRENO	0.996, 0.937, 0.217, 2.395, 2.633, 0.284, 0.366, 1.287, 0.509, 0.490, 0.353, 0.541, 4.010
QUOTE PROGETTO (qt. rif. +0.00)	6.613, 6.613, 6.590, 6.294, 6.313
DIST.PARZIALI PROGETTO	0.500, 2.500, 0.415, 0.130
QUOTE FINITO (qt. rif. +0.00)	6.613, 6.613, 6.590, 6.294, 6.313
DIST. PARZIALI FINITO	0.500, 2.500, 0.415, 0.130

SEZIONE N.: 77
QT. PROGETTO: 6.720
DIST.PROG.: 1256.87
DIST.PREC.: 17.47
DIST.SUCC.: 20.93

STERRI: 0,68 mq

RIPORTI
(rilevato): 0,28 mq

RIPORTI
(stabilizzato) : 0,79 mq

SCALA QUOTE 1:100
SCALA DISTANZE 1:100

+4.00

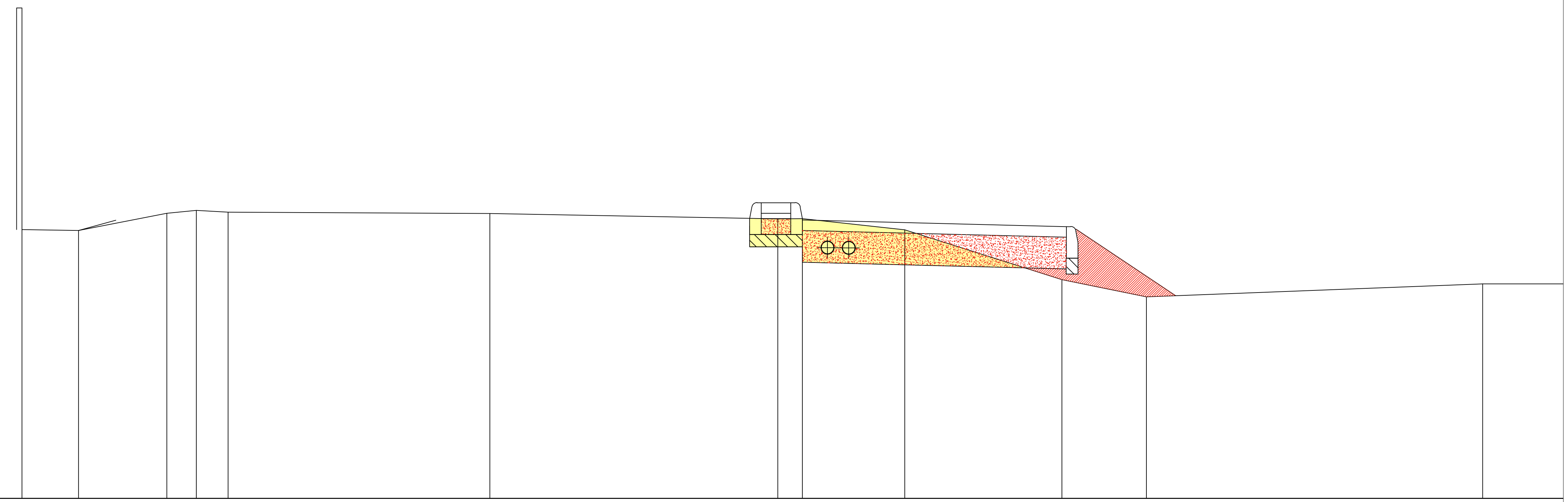

QUOTE TERRENO (qt. rif. +0.00)	6.546	6.538	6.701	6.727	6.710	6.698	6.698	6.665	6.543	6.072	5.909	6.032
DIST.PARZIALI TERRENO	0.536	0.834	0.280	0.299	2.470	2.726	2.332	1.015	1.488	0.800	3.184	
QUOTE PROGETTO (qt. rif. +0.00)	6.650	6.650	6.573	5.919								
DIST.PARZIALI PROGETTO	0.500	2.500	1.034									
QUOTE FINITO (qt. rif. +0.00)	6.650	6.650	6.573	5.919								
DIST. PARZIALI FINITO	0.500	2.500	1.034									

SEZIONE N.: 78
QT. PROGETTO: 6.739
DIST.PROG.: 1277.80
DIST.PREC.: 20.93
DIST.SUCC.: 18.88

STERRI: 1,80 mq

RIPORTI
(rilevato): 0,00 mq

RIPORTI
(stabilizzato) : 1,21mq

SCALA QUOTE 1:100
SCALA DISTANZE 1:100

+4.00

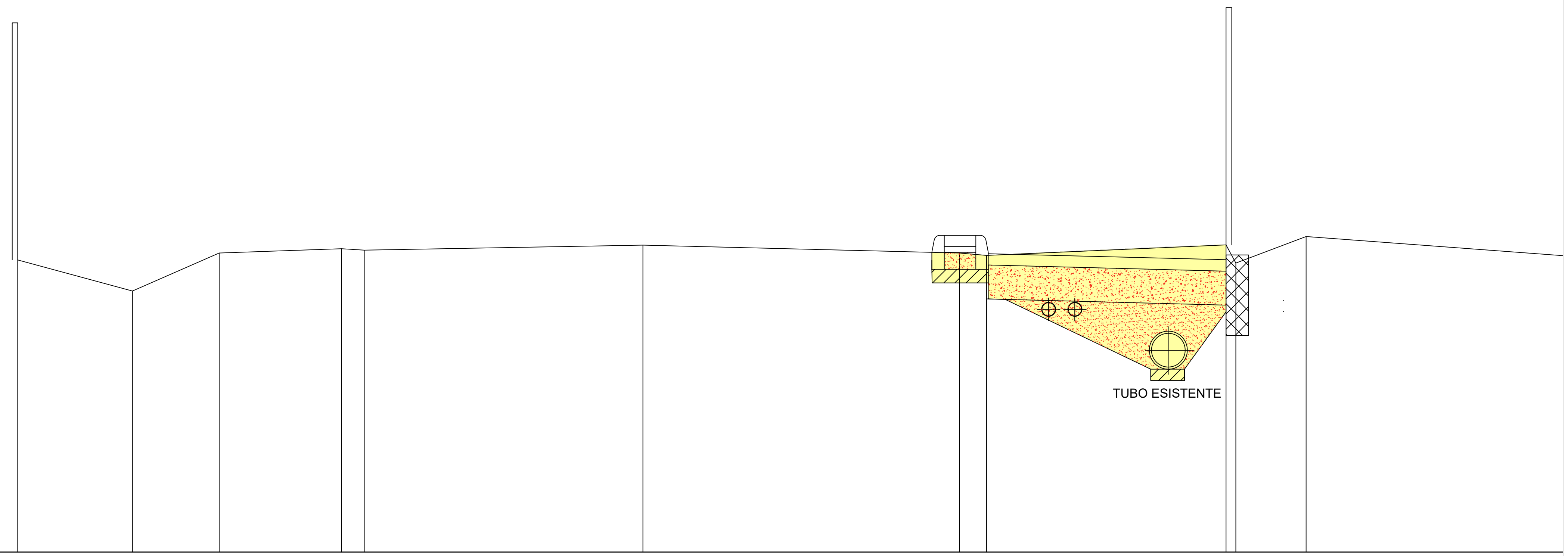

QUOTE TERRENO (qt. rif. +0.00)	6.586 · 6.310 · 6.646 · 6.685 · 6.672 · 6.717 · 6.647 · 6.626 · 6.720 · 6.558 · 6.794
DIST.PARZIALI TERRENO	1.015 · 0.796 · 1.081 · 0.202 · 2.467 · 2.801 · 0.241 · 2.121 · 0.086 · 0.622 · 3.334
QUOTE PROGETTO (qt. rif. +0.00)	6.653 · 6.653 · 6.586 · 6.630
DIST.PARZIALI PROGETTO	0.500 · 2.100 · 0.200
QUOTE FINITO (qt. rif. +0.00)	6.653 · 6.653 · 6.586 · 6.630
DIST. PARZIALI FINITO	0.500 · 2.100 · 0.200

SEZIONE N.: 79
QT. PROGETTO: 6.823
DIST.PROG.: 1296.68
DIST.PREC.: 18.88
DIST.SUCC.: 18.97

STERRI: 1,96 mq

RIPORTI
(rilevato): 0,00 mq

RIPORTI
(stabilizzato) : 1,40 mq

SCALA QUOTE 1:100
SCALA DISTANZE 1:100

+4.00

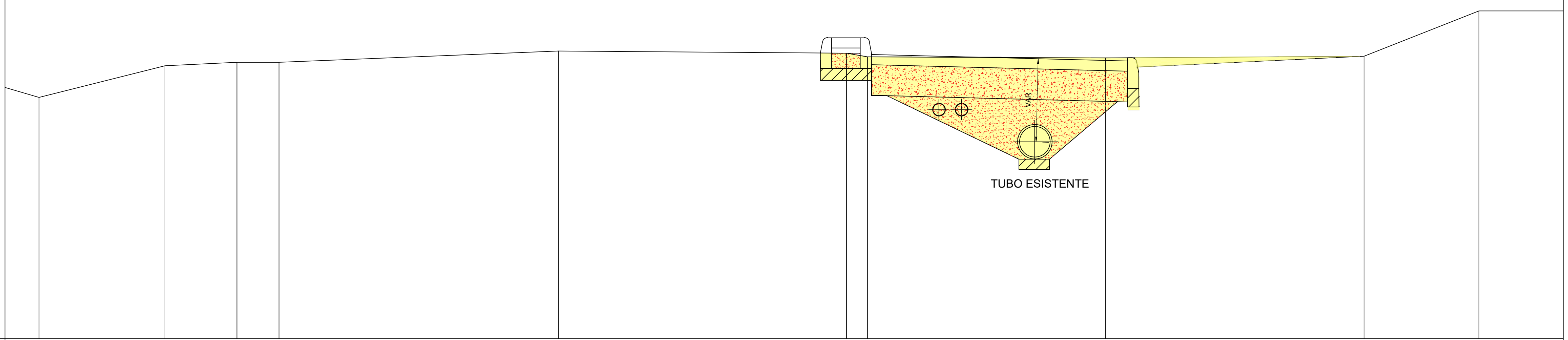

QUOTE TERRENO (qt. rif. +0.00)	6.359 · 6.667 · 6.700 · 6.701 · 6.810 · 6.789 · 6.754 · 6.744 · 6.761 · 7.202
DIST.PARZIALI TERRENO	1.129 · 0.702 · 0.410 · 2.728 · 2.823 · 2.049 · 2.223 · 2.524 · 1.121
QUOTE PROGETTO (qt. rif. +0.00)	6.790 · 6.790 · 6.714
DIST.PARZIALI PROGETTO	0.500 · 2.500
QUOTE FINITO (qt. rif. +0.00)	6.790 · 6.790 · 6.714
DIST. PARZIALI FINITO	0.500 · 2.500

SEZIONE N.: 80
QT. PROGETTO: 6.790
DIST.PROG.: 1315.65
DIST.PREC.: 18.97
DIST.SUCC.: 16.06

STERRI: 1.14 mq

RIPORTI
(terreno vegetale): 0,57 mq

RIPORTI
(stabilizzato) : 1.40 mq

SCALA QUOTE 1:100
SCALA DISTANZE 1:100

+4.00

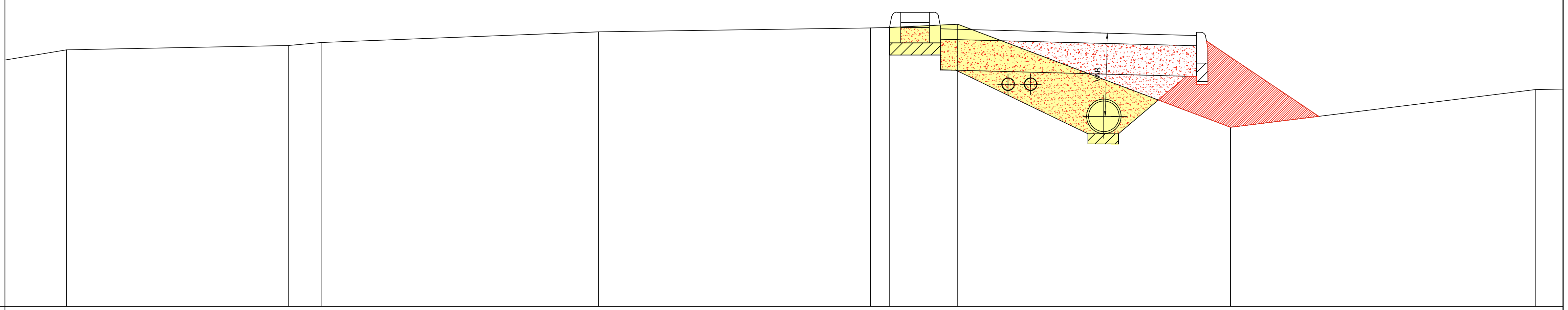

QUOTE TERRENO (qt. rif. +0.00)	6.503, 6.546, 6.575, 6.678, 6.717, 6.720, 6.752, 5.747
DIST.PARZIALI TERRENO	2.165, 0.327, 2.703, 2.656, 0.187, 0.665, 2.663, 2.983
QUOTE PROGETTO (qt. rif. +0.00)	6.719, 6.719, 6.643, 5.831
DIST.PARZIALI PROGETTO	0.500, 2.500, 1.193
QUOTE FINITO (qt. rif. +0.00)	6.719, 6.719, 6.643, 5.831
DIST. PARZIALI FINITO	0.500, 2.500, 1.193

SEZIONE N.: 81
QT. PROGETTO: 6.591
DIST.PROG.: 1331.71
DIST.PREC.: 16.06
DIST.SUCC.: 16.92

STERRI: 0,27 mq

RIPORTI
(rilevato): 0,26 mq

RIPORTI
(stabilizzato) : 1,40 mq

SCALA QUOTE 1:100
SCALA DISTANZE 1:100

+4.00

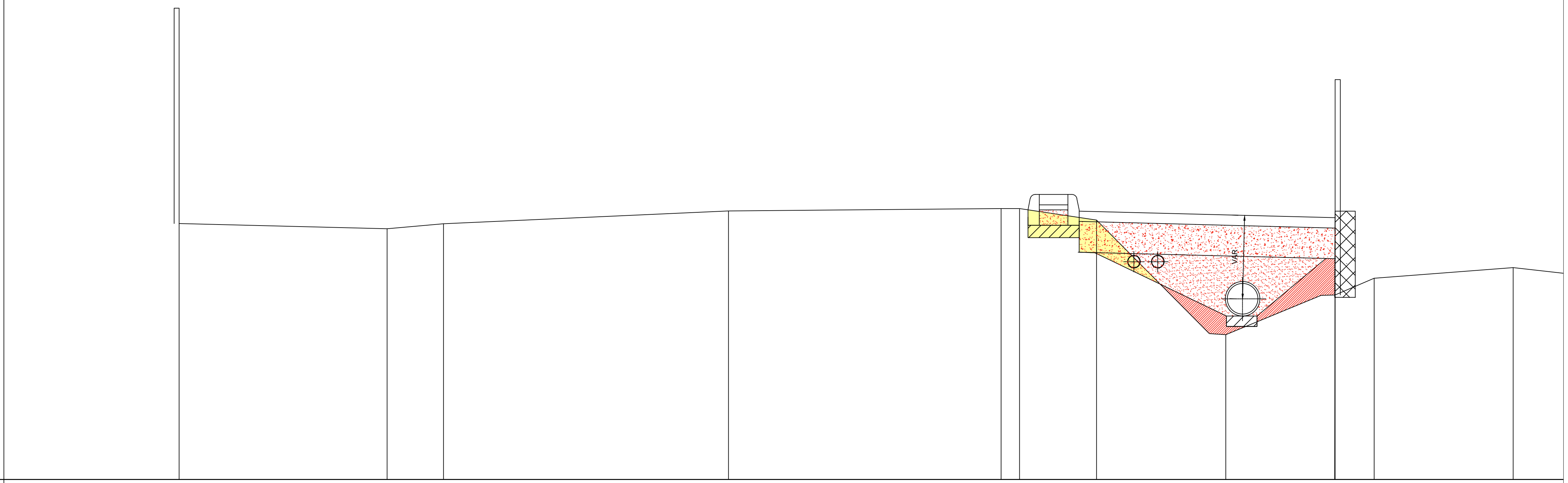

QUOTE TERRENO (qt. rif. +0.00)	6.496	6.445	6.493	6.619	6.641	6.636	6.529	5.423	5.412	5.796	5.800	5.692	6.067
DIST.PARZIALI TERRENO	2.028	0.551	2.780	2.661	0.178	0.750	1.101	0.159	0.903	0.136	0.380	1.357	
QUOTE PROGETTO (qt. rif. +0.00)	6.628	6.628	6.552	6.615									
DIST.PARZIALI PROGETTO	0.500	2.500	0.384										
QUOTE FINITO (qt. rif. +0.00)	6.628	6.628	6.552	6.615									
DIST. PARZIALI FINITO	0.500	2.500	0.384										

SEZIONE N.: 82
QT. PROGETTO: 6.638
DIST.PROG.: 1348.63
DIST.PREC.: 16.92
DIST.SUCC.: 16.23

STERRI: 1,94 mq

RIPORTI
(rilevato): 0 mq

RIPORTI
(stabilizzato) : 1,40 mq

SCALA QUOTE 1:100
SCALA DISTANZE 1:100

+4.00

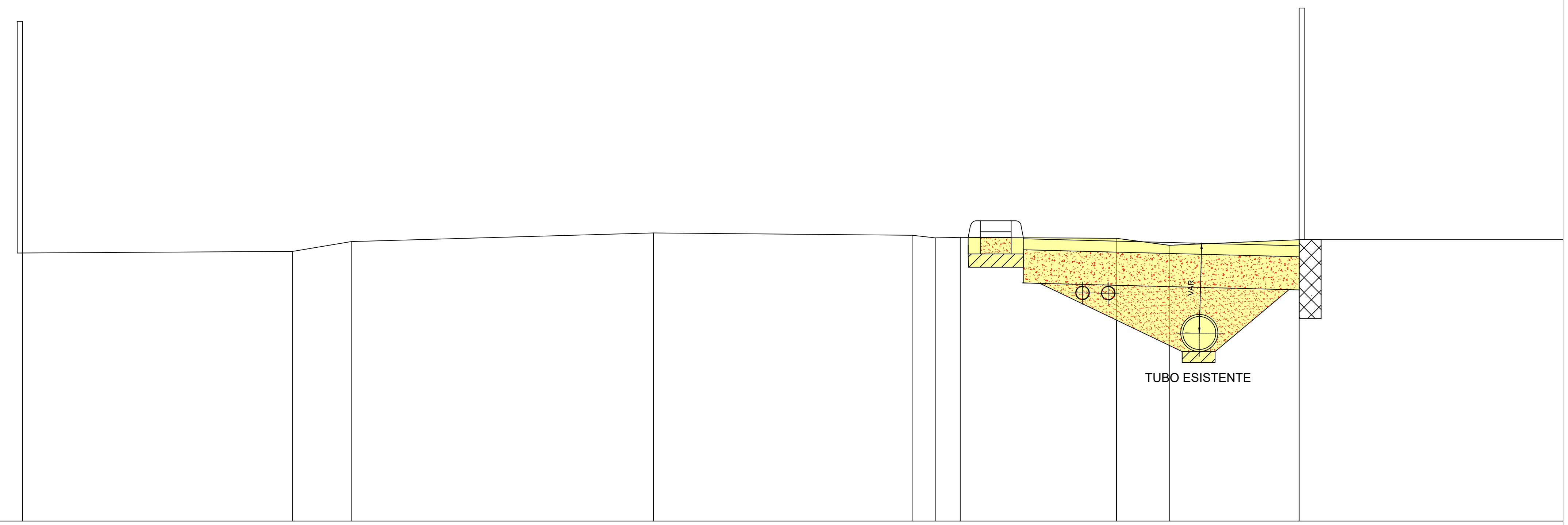

QUOTE TERRENO (qt. rif. +0.00)	6.430	6.445	6.534	6.612	6.590	6.568	6.572	6.563	6.500	6.550
DIST.PARZIALI TERRENO	2.446	0.530	2.738	2.342	0.209	0.227	1.414	0.479	1.177	
QUOTE PROGETTO (qt. rif. +0.00)	6.571	6.571	6.495	6.549						
DIST.PARZIALI PROGETTO	0.500	2.500	0.198							
QUOTE FINITO (qt. rif. +0.00)	6.571	6.571	6.495	6.549						
DIST. PARZIALI FINITO	0.500	2.500	0.198							

SEZIONE N.: 83
QT. PROGETTO: 6.692
DIST.PROG.: 1364.86
DIST.PREC.: 16.23
DIST.SUCC.: 18.55

STERRI: 0.70 mq

RIPORTI
(rilevato): 0,11 mq

RIPORTI
(stabilizzato) : 1,40 mq

SCALA QUOTE 1:100
SCALA DISTANZE 1:100

+4.00

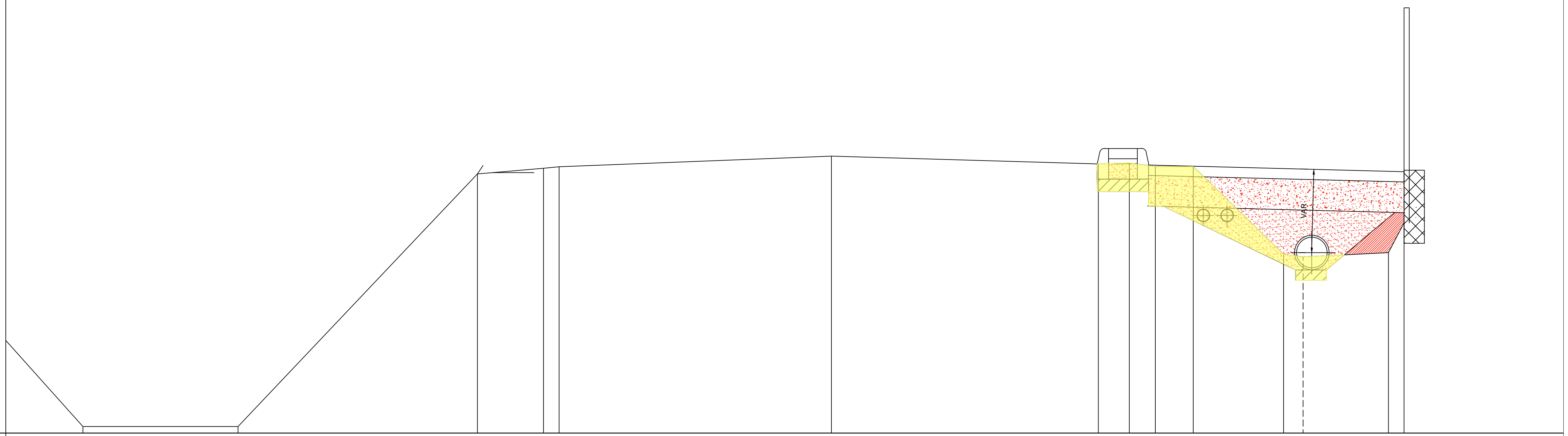

QUOTE TERRENO (qt. rif. +0.00)	4.063	4.063	6.530	6.584	6.598	6.702	6.627	6.634	6.600	6.592	5.744	5.719	5.760	6.050
DIST.PARZIALI TERRENO	1.516	2.366	0.647	0.151	2.659	2.609	0.301	0.254	0.369	0.882	0.190	0.834	0.153	
QUOTE PROGETTO (qt. rif. +0.00)	4.063	4.063	6.530	6.626	6.696	6.626	6.626	6.537						
DIST.PARZIALI PROGETTO	1.516	2.366	0.500	2.750	2.750	0.500	2.500							
QUOTE FINITO (qt. rif. +0.00)	4.063	4.063	6.530	6.626	6.696	6.626	6.626	6.537						
DIST. PARZIALI FINITO	1.516	2.366	0.500	2.750	2.750	0.500	2.500							

SEZIONE N.: 84
QT. PROGETTO: 6.634
DIST.PROG.: 1383.41
DIST.PREC.: 18.55
DIST.SUCC.: 19.29

STERRI: 0.30 mq

RIPORTI
(rilevato): 0,12 mq

RIPORTI
(stabilizzato) : 1.40 mq

SCALA QUOTE 1:100
SCALA DISTANZE 1:100

+4.00

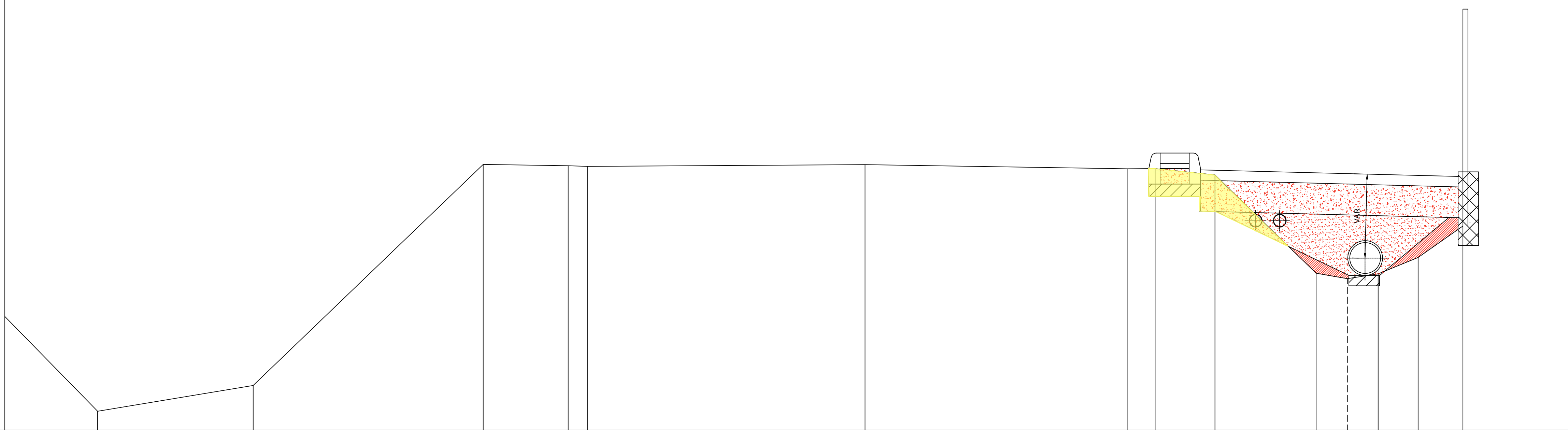

QUOTE TERRENO (qt. rif. +0.00)	6.572 · 6.572 · 6.572 · 6.560 · 6.555 · 6.570 · 6.530 · 6.533 · 6.471 · 5.518 · 5.465 · 5.512 · 5.671 · 5.977
DIST.PARZIALI TERRENO	1.506 · 2.229 · 0.822 · 0.189 · 2.687 · 2.539 · 0.272 · 0.578 · 1.176 · 0.304 · 0.297 · 0.387 · 0.433
QUOTE PROGETTO (qt. rif. +0.00)	6.533 · 6.533 · 6.456
DIST.PARZIALI PROGETTO	0.500 · 2.500
QUOTE FINITO (qt. rif. +0.00)	6.533 · 6.533 · 6.456
DIST. PARZIALI FINITO	0.500 · 2.500

SEZIONE N.: 85
QT. PROGETTO: 6.533
DIST.PROG.: 1402.70
DIST.PREC.: 19.29
DIST.SUCC.: 18.76

STERRI: 1.37 mq

RIPORTI (rilevato): 0,08 mq

RIPORTI (stabilizzato) : 1.40 mq

SCALA QUOTE 1:100
SCALA DISTANZE 1:100

+4.00

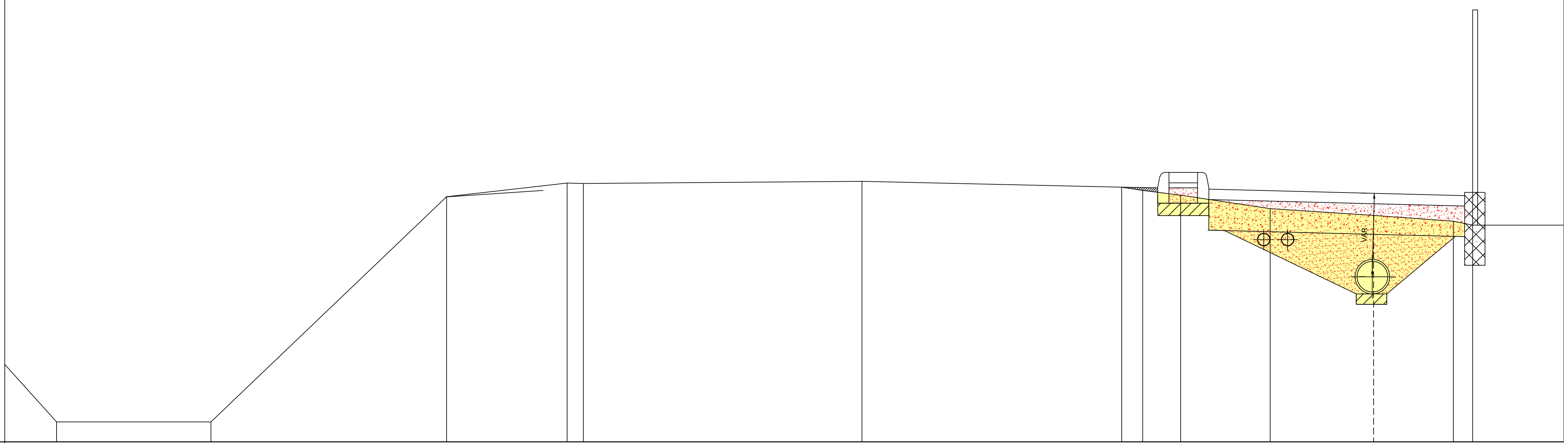

QUOTE TERRENO (qt. rif. +0.00)	4.194 · 4.194 · 6.392 · 6.524 · 6.520 · 6.541 · 6.485 · 6.452 · 6.405 · 6.274 · 6.209 · 6.152 · 6.113
DIST.PARZIALI TERRENO	1.506 · 2.300 · 1.176 · 0.235 · 2.719 · 2.535 · 0.205 · 0.371 · 0.874 · 1.007 · 0.778 · 0.188
QUOTE PROGETTO (qt. rif. +0.00)	6.477 · 6.477 · 6.401
DIST.PARZIALI PROGETTO	0.500 · 2.500
QUOTE FINITO (qt. rif. +0.00)	6.477 · 6.477 · 6.401
DIST. PARZIALI FINITO	0.500 · 2.500

SEZIONE N.: 86
QT. PROGETTO: 6.586
DIST.PROG.: 1421.46
DIST.PREC.: 18.76
DIST.SUCC.: 20

STERRI: 0.68 mq

RIPORTI
(rilevato): 0,05 mq

RIPORTI
(stabilizzato) : 1.40 mq

SCALA QUOTE 1:100
SCALA DISTANZE 1:100

+4.00

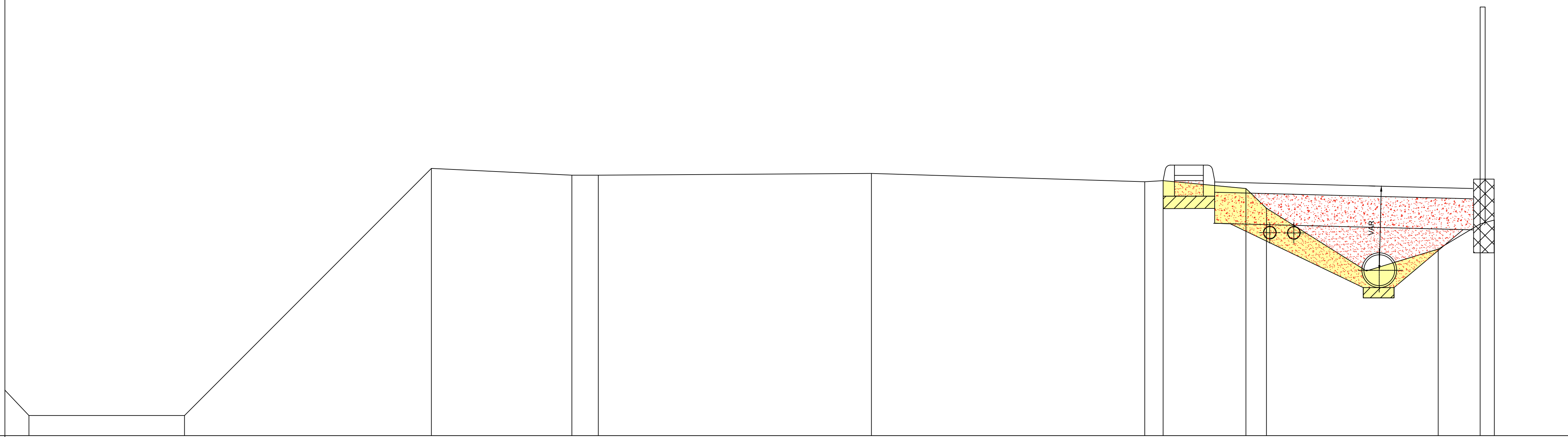

QUOTE TERRENO (qt. rif. +0.00)	4.194, 4.194, 6.587, 6.521, 6.521, 6.537, 6.458, 6.468, 6.391, 6.201, 5.594, 5.806, 6.049, 6.087
DIST.PARZIALI TERRENO	1.506, 2.393, 1.360, 0.256, 2.645, 2.647, 0.176, 0.803, 0.199, 0.966, 0.695, 0.406, 0.138
QUOTE PROGETTO (qt. rif. +0.00)	6.468, 6.468, 6.391
DIST.PARZIALI PROGETTO	0.500, 2.500
QUOTE FINITO (qt. rif. +0.00)	6.468, 6.468, 6.391
DIST. PARZIALI FINITO	0.500, 2.500

SEZIONE N.: 87
QT. PROGETTO: 6.561
DIST.PROG.: 1441.46
DIST.PREC.: 20
DIST.SUCC.: 19.70

STERRI: 0,32 mq

RIPORTI
(rilevato): 0,52 mq

RIPORTI
(stabilizzato) : 1,15 mq

SCALA QUOTE 1:100
SCALA DISTANZE 1:100

+4.00

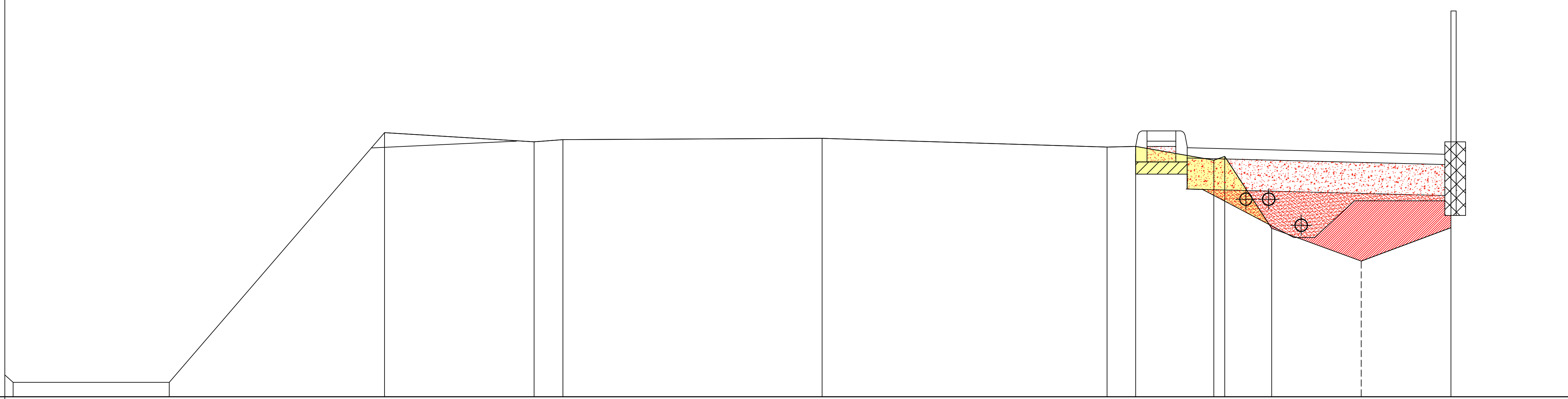

QUOTE TERRENO (qt. rif. +0.00)	4.140, 6.650, 6.470, 6.491, 6.504, 6.420, 6.426, 6.292, 6.328, 5.633, 5.315, 5.639
DIST.PARZIALI TERRENO	1.513, 2.087, 1.448, 0.279, 2.512, 2.762, 0.276, 0.757, 0.106, 0.454, 0.868, 0.870
QUOTE PROGETTO (qt. rif. +0.00)	6.426, 6.426, 6.349
DIST.PARZIALI PROGETTO	0.500, 2.500
QUOTE FINITO (qt. rif. +0.00)	6.426, 6.426, 6.349
DIST. PARZIALI FINITO	0.500, 2.500

SEZIONE N.: 88
QT. PROGETTO: 6.458
DIST.PROG.: 1461.16
DIST.PREC.: 19.70
DIST.SUCC.: 19.67

STERRI: 10,1 mq

RIPORTI
(rilevato): 0,33 mq

RIPORTI
(stabilizzato) : 0,79 mq

SCALA QUOTE 1:100
SCALA DISTANZE 1:100

+4.00

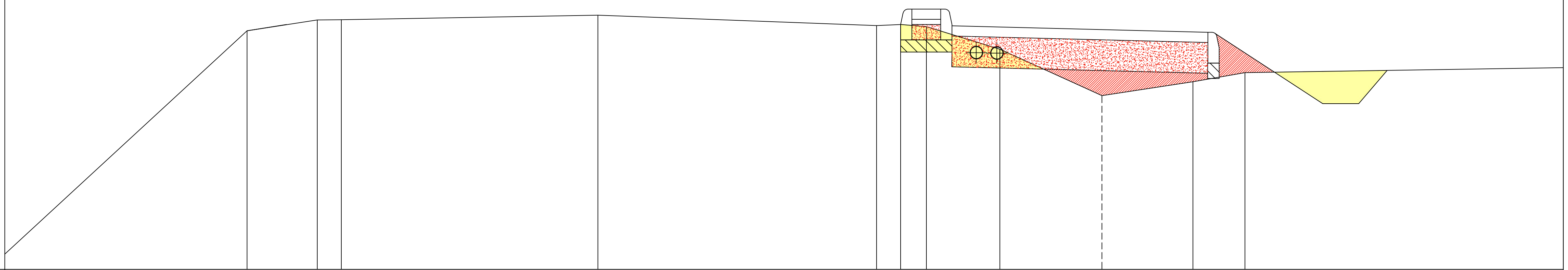

QUOTE TERRENO (qt. rif. +0.00)	6.328 6.433 6.436 6.480 6.377 6.389 6.367 6.147 5.695 5.830 5.918
DIST.PARZIALI TERRENO	2.573 0.686 0.235 2.505 1.042 0.238 0.249 0.751 0.997 0.890 0.506
QUOTE PROGETTO (qt. rif. +0.00)	6.388 6.388 6.312 5.922 5.616 5.616 5.939
DIST.PARZIALI PROGETTO	0.500 2.500 0.653 0.469 0.350 0.277
QUOTE FINITO (qt. rif. +0.00)	6.388 6.388 6.312 5.922 5.616 5.616 5.936
DIST. PARZIALI FINITO	0.500 2.500 0.653 0.469 0.350 0.277

SEZIONE N.: 89
QT. PROGETTO: 6.486
DIST.PROG.: 1480.83
DIST.PREC.: 19.67
DIST.SUCC.: 20.69

STERRI: 0,53 mq

RIPORTI
(rilevato): 0,43 mq

RIPORTI
(stabilizzato) : 0,79 mq

SCALA QUOTE 1:100
SCALA DISTANZE 1:100

+4.00

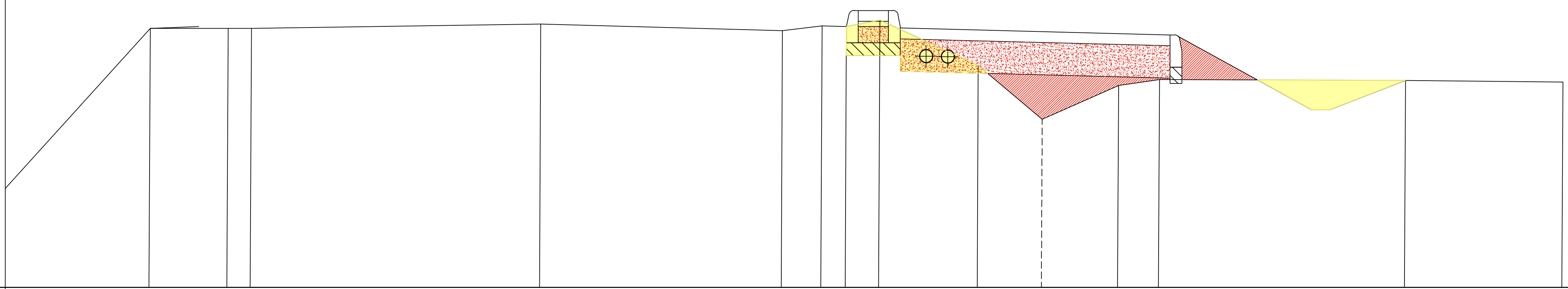

QUOTE TERRENO (qt. rif. +0.00)	6.401 6.402 6.400 6.442 6.380 6.422 6.417 6.477 6.058 5.559 5.852 5.926 5.918
DIST.PARZIALI TERRENO	0.721 0.216 2.680 2.239 0.367 0.225 0.310 0.912 0.594 0.706 0.378 2.279
QUOTE PROGETTO (qt. rif. +0.00)	6.416 6.416 6.340 5.922 5.644 5.644 5.918
DIST.PARZIALI PROGETTO	0.500 2.500 0.808 0.504 0.159 0.678
QUOTE FINITO (qt. rif. +0.00)	6.416 6.416 6.340 5.922 5.644 5.644 5.918
DIST. PARZIALI FINITO	0.500 2.500 0.808 0.504 0.159 0.678

SEZIONE N.: 90
QT. PROGETTO: 6.416
DIST.PROG.: 1501.52
DIST.PREC.: 20.69
DIST.SUCC.: 21.31

STERRI: 0,53 mq

RIPORTI
(terreno vegetale): 0,35 mq

RIPORTI
(stabilizzato) : 0,79 mq

SCALA QUOTE 1:100
SCALA DISTANZE 1:100

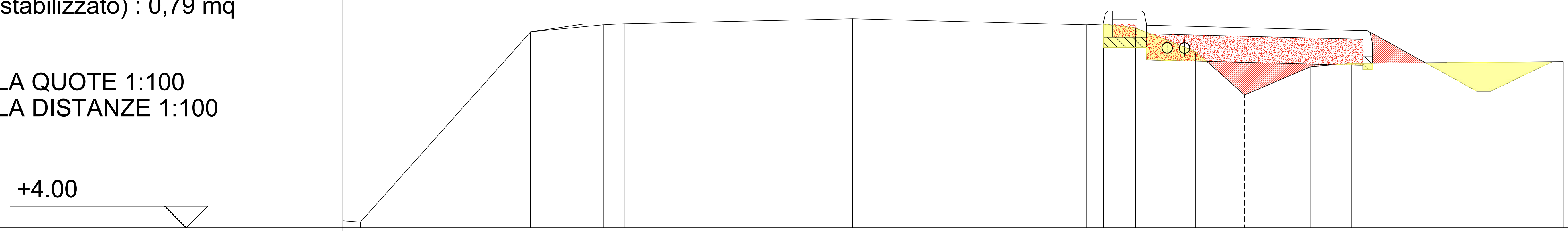

QUOTE TERRENO (qt. rif. +0.00)	4.065	6.257	6.338	6.351	6.407	6.339	6.347	6.302	6.030	5.529	5.855	5.894
DIST.PARZIALI TERRENO	1.965	0.834	0.244	2.637	2.698	0.195	0.372	0.692	0.566	0.765	0.834	2.440
QUOTE PROGETTO (qt. rif. +0.00)	6.347	6.347	6.270	5.900	5.574	5.574	5.912					
DIST.PARZIALI PROGETTO	0.500	2.500	0.722	0.590	0.159	0.710						
QUOTE FINITO (qt. rif. +0.00)	6.347	6.347	6.270	5.900	5.574	5.574	5.912					
DIST. PARZIALI FINITO	0.500	2.500	0.722	0.590	0.159	0.710						

SEZIONE N.: 91
QT. PROGETTO: 6.359
DIST.PROG.: 1522.83
DIST.PREC.: 21.31
DIST.SUCC.: 24.74

STERRI: 0,60 mq

RIPORTI
(rilevato): 0,30 mq

RIPORTI
(stabilizzato) : 0,79 mq

SCALA QUOTE 1:100
SCALA DISTANZE 1:100

+4.00

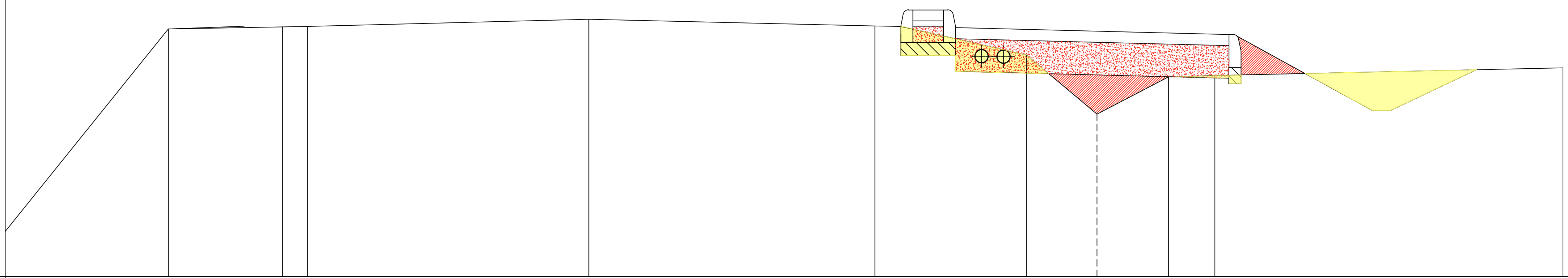

QUOTE TERRENO (qt. rif. +0.00)	6.266	6.284	6.288	6.354	6.293	6.289	6.027	5.487	5.827	5.840	5.909				
DIST.PARZIALI TERRENO	1.779	1.042	0.228	2.573	2.612	2.378	1.146	0.645	0.653	0.423	3.183				
QUOTE PROGETTO (qt. rif. +0.00)	6.289	6.289	6.213	5.857	5.517	5.517	5.891								
DIST.PARZIALI PROGETTO	0.500	2.500	0.159	0.790											
QUOTE FINITO (qt. rif. +0.00)	6.289	6.289	6.213	5.857	5.517	5.517	5.891								
DIST. PARZIALI FINITO	0.500	2.500	0.159	0.790											

SEZIONE N.: 92
QT. PROGETTO: 6.351
DIST.PROG.: 1547.57
DIST.PREC.: 24.74
DIST.SUCC.: 19.30

STERRI: 0,67 mq

RIPORTI (rilevato): 0,38 mq

RIPORTI (stabilizzato) : 0,79 mq

SCALA QUOTE 1:100
SCALA DISTANZE 1:100

+4.00

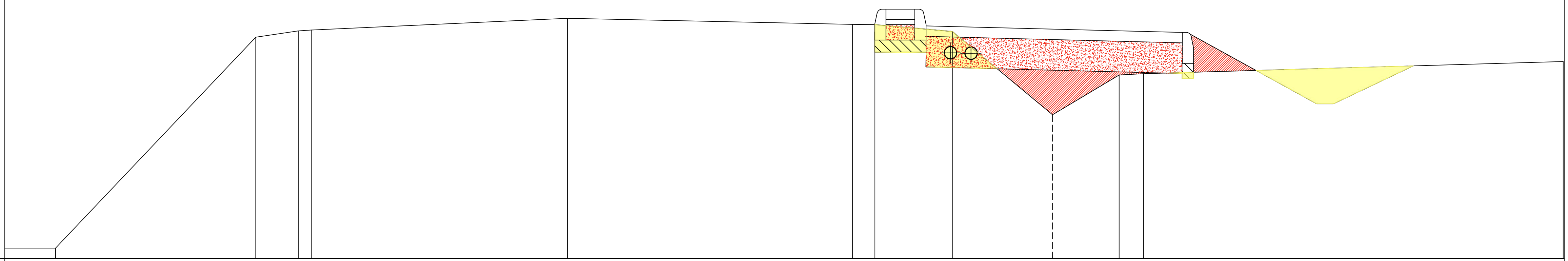

QUOTE TERRENO (qt. rif. +0.00)	4.103	6.159	6.221	6.228	6.343	6.283	6.281	6.215	5.430	5.790	5.803	
DIST.PARZIALI TERRENO	1.553	1.954	0.415	0.127	2.498	2.780	0.218	0.756	0.977	0.650	0.235	4.096
QUOTE PROGETTO (qt. rif. +0.00)	6.281	6.281	6.204	5.834	5.508	5.879						
DIST.PARZIALI PROGETTO	0.500	2.500	0.720	0.757	0.790							
QUOTE FINITO (qt. rif. +0.00)	6.281	6.281	6.204	5.834	5.508	5.879						
DIST. PARZIALI FINITO	0.500	2.500	0.720	0.757	0.790							

SEZIONE N.: 93
QT. PROGETTO: 6.301
DIST.PROG.: 1566.87
DIST.PREC.: 19.30
DIST.SUCC.: 17.54

STERRI: 0,84 mq

RIPORTI (rilevato): 0,35 mq

RIPORTI (stabilizzato) : 0,79 mq

SCALA QUOTE 1:100
SCALA DISTANZE 1:100

+4.00

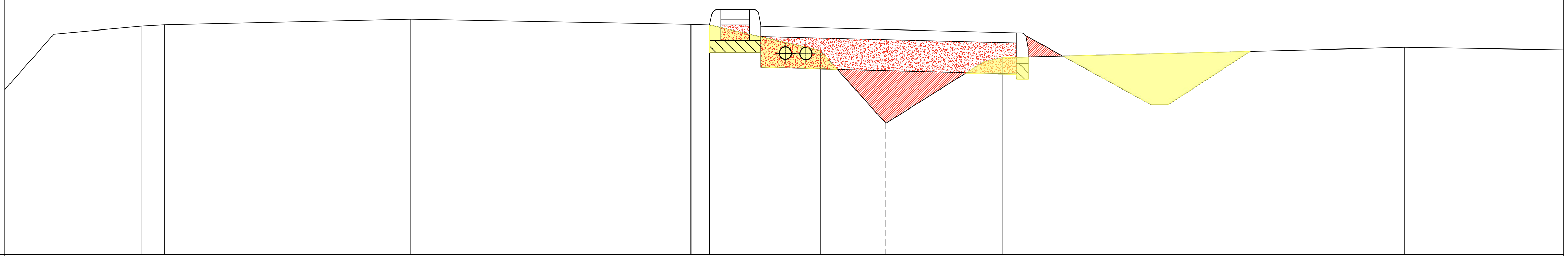

QUOTE TERRENO (qt. rif. +0.00)	6.149	6.227	6.240	6.295	6.244	6.238	5.990	5.278	5.881	5.920	6.019
DIST.PARZIALI TERRENO	0.858	0.222	2.403	2.733	2.403	1.078	0.641	0.957	0.181	3.290	2.298

QUOTE PROGETTO (qt. rif. +0.00)	6.237	6.237	6.161	5.934	5.459	5.459	5.980
DIST.PARZIALI PROGETTO	0.500	2.500	0.449	0.863	0.159	0.803	
QUOTE FINITO (qt. rif. +0.00)	6.237	6.237	6.161	5.934	5.459	5.459	5.980
DIST. PARZIALI FINITO	0.500	2.500	0.449	0.863	0.159	0.803	

SEZIONE N.: 94
QT. PROGETTO: 6.219
DIST.PROG.: 1584.41
DIST.PREC.: 17.54
DIST.SUCC.: 18.43

STERRI: 0,70 mq

RIPORTI
(rilevato): 0,41 mq

RIPORTI
(stabilizzato) : 0,79 mq

SCALA QUOTE 1:100
SCALA DISTANZE 1:100

+4.00

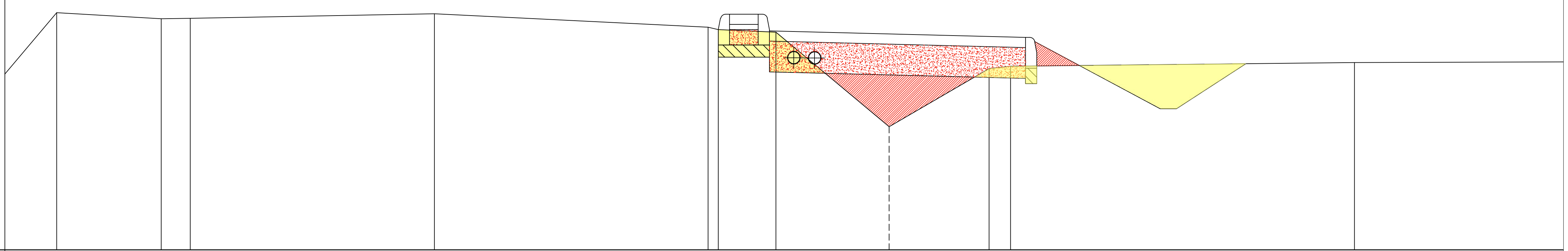

QUOTE TERRENO (qt. rif. +0.00)	6.315 · 6.256 · 6.260 · 6.304 · 6.06 · 6.06 · 6.124 · 5.202 · 5.768 · 5.791 · 5.827
DIST.PARZIALI TERRENO	1.965 · 1.021 · 0.283 · 2.382 · 2.671 · 0.100 · 0.562 · 1.105 · 0.975 · 0.209 · 3.357
QUOTE PROGETTO (qt. rif. +0.00)	6.150 · 6.150 · 6.156 · 5.798 · 5.377 · 5.377 · 5.815
DIST.PARZIALI PROGETTO	1.835 · 0.500 · 2.500 · 0.545 · 0.764 · 0.159 · 0.674
QUOTE FINITO (qt. rif. +0.00)	6.150 · 6.150 · 6.156 · 5.798 · 5.377 · 5.377 · 5.815
DIST. PARZIALI FINITO	0.500 · 2.500 · 0.545 · 0.764 · 0.159 · 0.674

SEZIONE N.: 95
QT. PROGETTO: 6.193
DIST.PROG.: 1602.84
DIST.PREC.: 18.43
DIST.SUCC.: 15.96

STERRI: 0,75 mq

RIPORTI
(rilevato): 0,23 mq

RIPORTI
(stabilizzato) : 0,79 mq

SCALA QUOTE 1:100
SCALA DISTANZE 1:100

+4.00

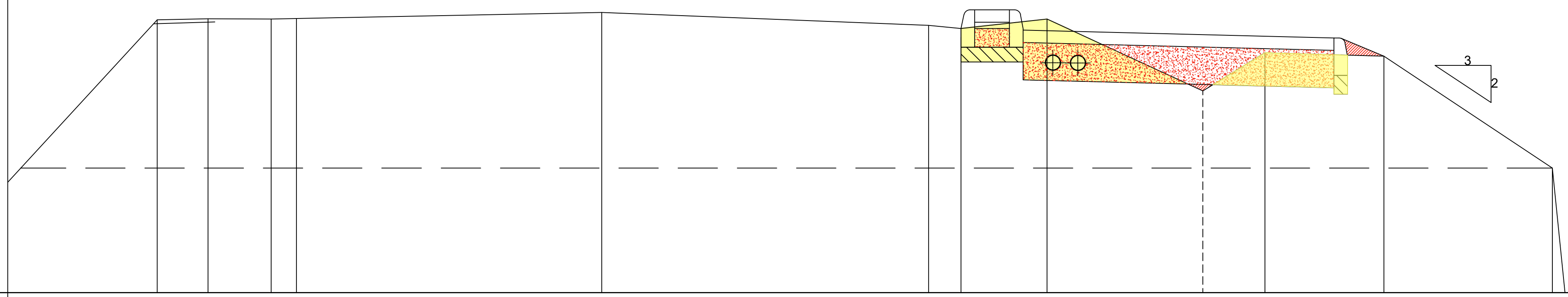

QUOTE TERRENO (qt. rif. +0.00)	6.192, 6.202, 6.198, 6.203, 6.251, 6.148, 6.120, 6.190, 5.620, 5.920, 5.900, 5.000, 3.764
DIST.PARZIALI TERRENO	2.324, 0.407, 0.508, 0.203, 2.453, 2.629, 0.259, 0.691, 1.254, 0.498, 0.955, 1.355, 0.219
QUOTE PROGETTO (qt. rif. +0.00)	6.123, 6.123, 6.046
DIST.PARZIALI PROGETTO	0.500, 2.500
QUOTE FINITO (qt. rif. +0.00)	6.123, 6.123, 6.046
DIST. PARZIALI FINITO	0.500, 2.500

SEZIONE N.: 96
QT. PROGETTO: 6.093
DIST.PROG.: 1618.80
DIST.PREC.: 15.96
DIST.SUCC.: 11.53

STERRI: 1,12mq

RIPORTI
(rilevato): 0,03 mq

RIPORTI
(stabilizzato) : 0,79 mq

SCALA QUOTE 1:100
SCALA DISTANZE 1:100

+4.00

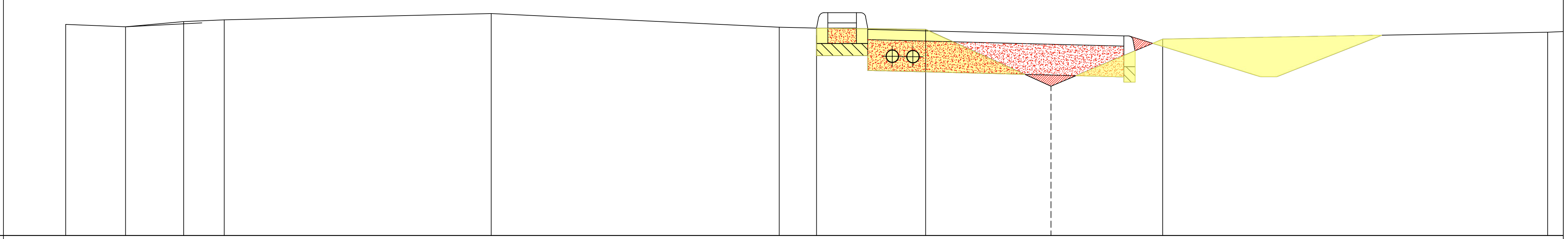

QUOTE TERRENO (qt. rif. +0.00)	6.06	6.036	6.086	6.103	6.165	6.032	6.023	6.01	5.456	5.915
DIST.PARZIALI TERRENO	0.583	0.567	0.395	2.605	2.810	0.364	1.063	1.223	1.090	3.775
QUOTE PROGETTO (qt. rif. +0.00)	6.074	6.074	5.946	5.885	5.548	5.548	5.953			
DIST.PARZIALI PROGETTO	0.500	2.500	0.311	1.019	0.159	1.023				
QUOTE FINITO (qt. rif. +0.00)	6.023	6.023	5.946	5.885	5.548	5.548	5.953			
DIST. PARZIALI FINITO	0.500	2.500	0.311	1.019	0.159	1.023				

SEZIONE N.: 97
QT. PROGETTO: 6.093
DIST.PROG.: 1630.33
DIST.PREC.: 11.53
DIST.SUCC.: 13.91

STERRI: 1,14 mq

RIPORTI
(rilevato): 0,22 mq

RIPORTI
(stabilizzato) : 0,79 mq

SCALA QUOTE 1:100
SCALA DISTANZE 1:100

+4.00

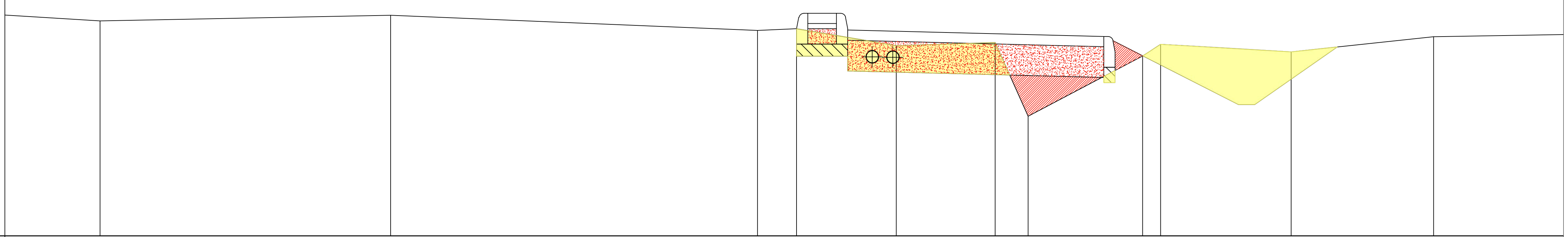

QUOTE TERRENO (qt. rif. +0.00)	6.100 · 6.154 · 6.007 · 6.023 · 5.857 · 5.887 · 5.167 · 5.757 · 5.871 · 5.797 · 5.944
DIST.PARZIALI TERRENO	2.836 · 3.581 · 0.381 · 0.972 · 0.967 · 0.323 · 1.117 · 0.175 · 0.127 · 1.390
QUOTE PROGETTO (qt. rif. +0.00)	6.230 · 6.230 · 5.946 · 5.946 · 5.282 · 5.282 · 5.844
DIST.PARZIALI PROGETTO	0.500 · 2.500 · 0.390 · 0.920 · 0.159 · 0.806
QUOTE FINITO (qt. rif. +0.00)	6.230 · 6.230 · 5.946 · 5.946 · 5.282 · 5.282 · 5.844
DIST. PARZIALI FINITO	0.500 · 2.500 · 0.390 · 0.920 · 0.159 · 0.806

SEZIONE N.: 98
QT. PROGETTO: 6.39
DIST.PROG.: 1644.24
DIST.PREC.: 13.91
DIST.SUCC.: 14.27

STERRI: 1,36 mq

RIPORTI
(rilevato): 0,30 mq

RIPORTI
(stabilizzato) : 0,79 mq

SCALA QUOTE 1:100
SCALA DISTANZE 1:100

+4.00

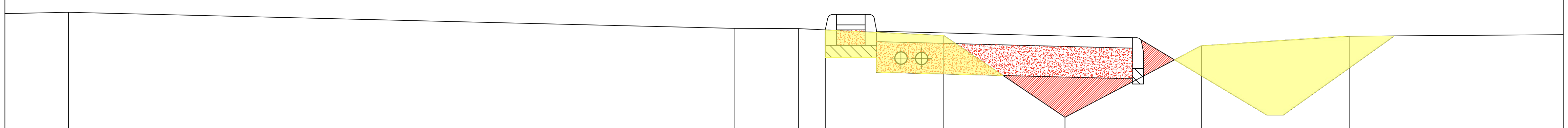

QUOTE TERRENO (qt. rif. +0.00)	6.142 · 5.984 · 5.982 · 5.969 · 5.914 · 5.119 · 5.815 · 5.908
DIST.PARZIALI TERRENO	6.508 · 0.619 · 0.262 · 1.156 · 1.184 · 1.330 · 1.450
QUOTE PROGETTO (qt. rif. +0.00)	5.969 · 5.969 · 5.926 · 5.678 · 5.139 · 5.139 · 5.911
DIST.PARZIALI PROGETTO	0.500 · 2.500 · 0.423 · 0.889 · 0.159 · 1.082
QUOTE FINITO (qt. rif. +0.00)	5.969 · 5.969 · 5.926 · 5.678 · 5.139 · 5.139 · 5.911
DIST. PARZIALI FINITO	0.500 · 2.500 · 0.423 · 0.889 · 0.159 · 1.082

SEZIONE N.: 99
QT. PROGETTO: 6.043
DIST.PROG.: 1658.51
DIST.PREC.: 14.27
DIST.SUCC.: 15.88

STERRI: 0,90 mq

RIPORTI
(rilevato): 0,62 mq

RIPORTI
(stabilizzato) : 0,79 mq

SCALA QUOTE 1:100
SCALA DISTANZE 1:100

+4.00

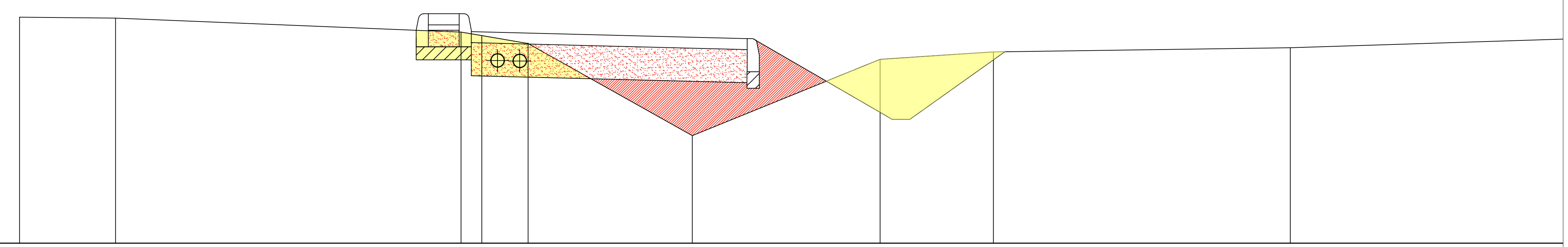

QUOTE TERRENO (qt. rif. +0.00)	6.051	6.043	5.915	5.883	5.816	4.976	5.668	5.736	5.774
DIST.PARZIALI TERRENO	0.870	3.132	0.188	0.417	1.487	1.701	1.026	2.690	3.325
QUOTE PROGETTO (qt. rif. +0.00)	5.931	5.931	5.855	5.123	5.123	5.737			
DIST.PARZIALI PROGETTO	0.500	2.500	1.313	0.196	0.824				
QUOTE FINITO (qt. rif. +0.00)	5.931	5.931	5.855	5.123	5.123	5.737			
DIST. PARZIALI FINITO	0.500	2.500	1.313	0.196	0.824				

SEZIONE N.: 100
QT. PROGETTO: 5.940
DIST.PROG.: 1674.39
DIST.PREC.: 15.88
DIST.SUCC.: 8.53

STERRI: 0,93 mq

RIPORTI
(rilevato): 0,54 mq

RIPORTI
(stabilizzato) : 0,79 mq

SCALA QUOTE 1:100
SCALA DISTANZE 1:100



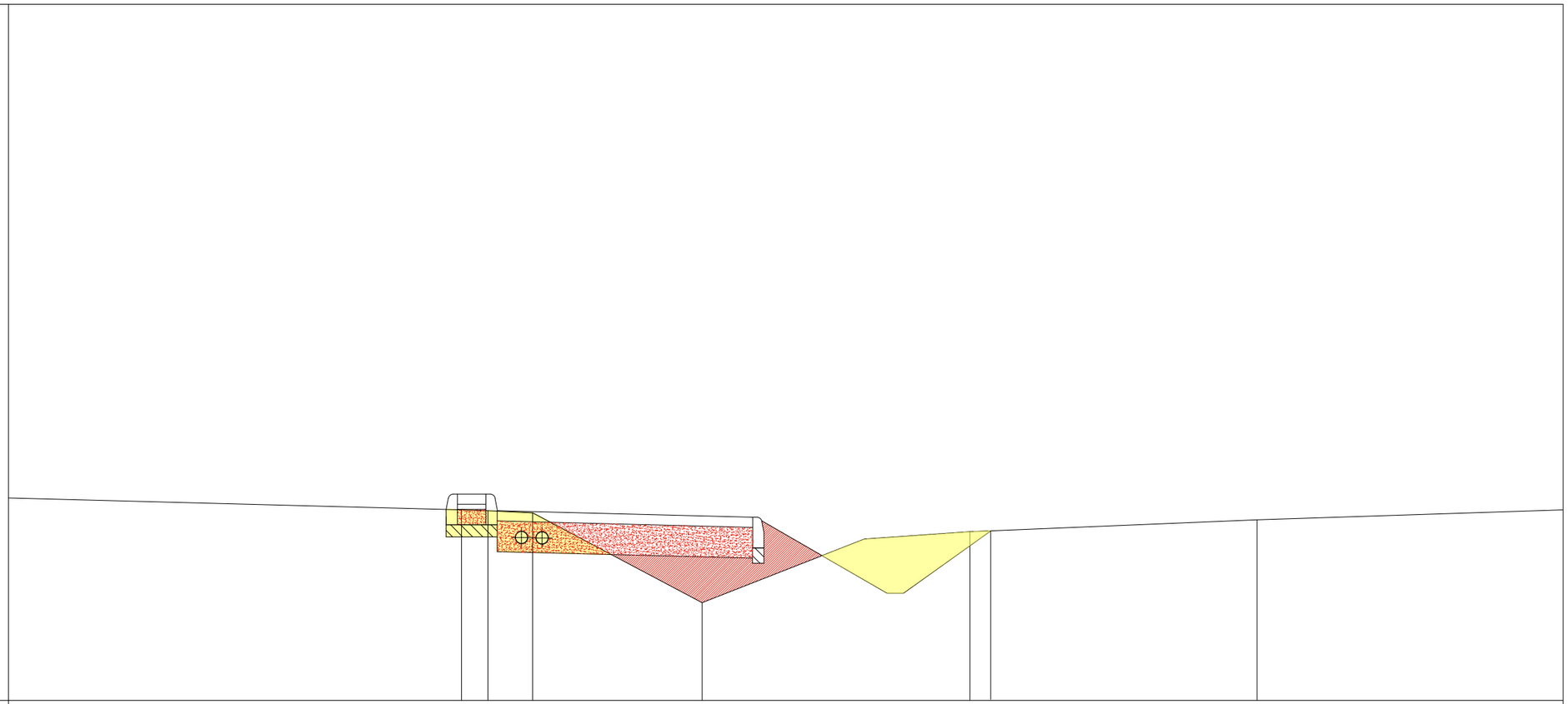

QUOTE TERRENO (qt. rif. +0.00)	5.865	5.856	5.836	4.957	5.579	5.652	57.67	
DIST.PARZIALI TERRENO	0.257	0.438	0.545	1.586	1.032	2.809	3.477	
QUOTE PROGETTO (qt. rif. +0.00)	5.898	5.898	5.828	5.417	5.050	5.050	5.652	
DIST.PARZIALI PROGETTO	0.500	2.500	0.700	0.612	0.159	0.855		
QUOTE FINITO (qt. rif. +0.00)	5.898	5.898	5.828	5.417	5.050	5.050	5.652	
DIST. PARZIALI FINITO	0.500	2.500	0.700	0.612	0.159	0.855		

SEZIONE N.: 101
QT. PROGETTO: 5.943
DIST.PROG.: 1682.92
DIST.PREC.: 8.53
DIST.SUCC.: 9.93

STERRI: 1,12 mq

RIPORTI
(rilevato): 0,43 mq

RIPORTI
(stabilizzato) : 0,79 mq

SCALA QUOTE 1:100
SCALA DISTANZE 1:100

+4.00

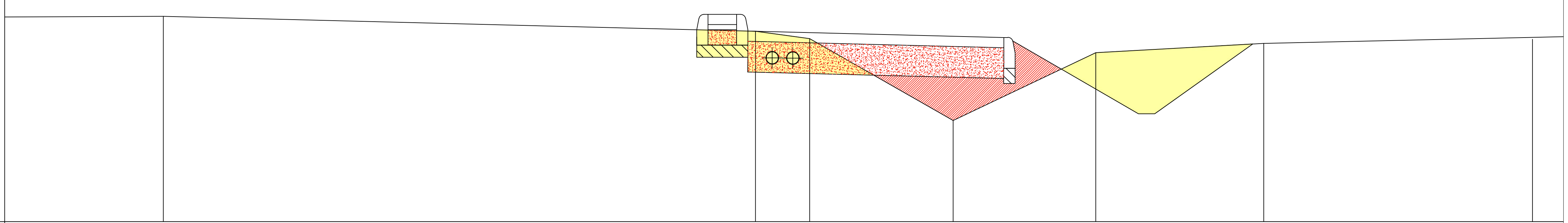

QUOTE TERRENO (qt. rif. +0.00)	6.005 · 5.860 · 5.789 · 5.000 · 5.650 · 5.742 · 5.781
DIST.PARZIALI TERRENO	1.673 · 5.783 · 0.528 · 1.402 · 1.392 · 1.640 · 2.623
QUOTE PROGETTO (qt. rif. +0.00)	5.875 · 5.875 · 5.827 · 5.053 · 5.053 · 5.735
DIST.PARZIALI PROGETTO	0.500 · 2.500 · 1.313 · 0.159 · 0.956
QUOTE FINITO (qt. rif. +0.00)	5.875 · 5.875 · 5.798 · 5.053 · 5.053 · 5.735
DIST. PARZIALI FINITO	0.500 · 2.500 · 1.313 · 0.159 · 0.956

SEZIONE N.: 102
QT. PROGETTO: 5.859
DIST.PROG.: 1692.85
DIST.PREC.: 9.93
DIST.SUCC.: 10.61

STERRI: 1,21 mq

RIPORTI
(rilevato): 0,47 mq

RIPORTI
(stabilizzato) : 0,79 mq

SCALA QUOTE 1:100
SCALA DISTANZE 1:100

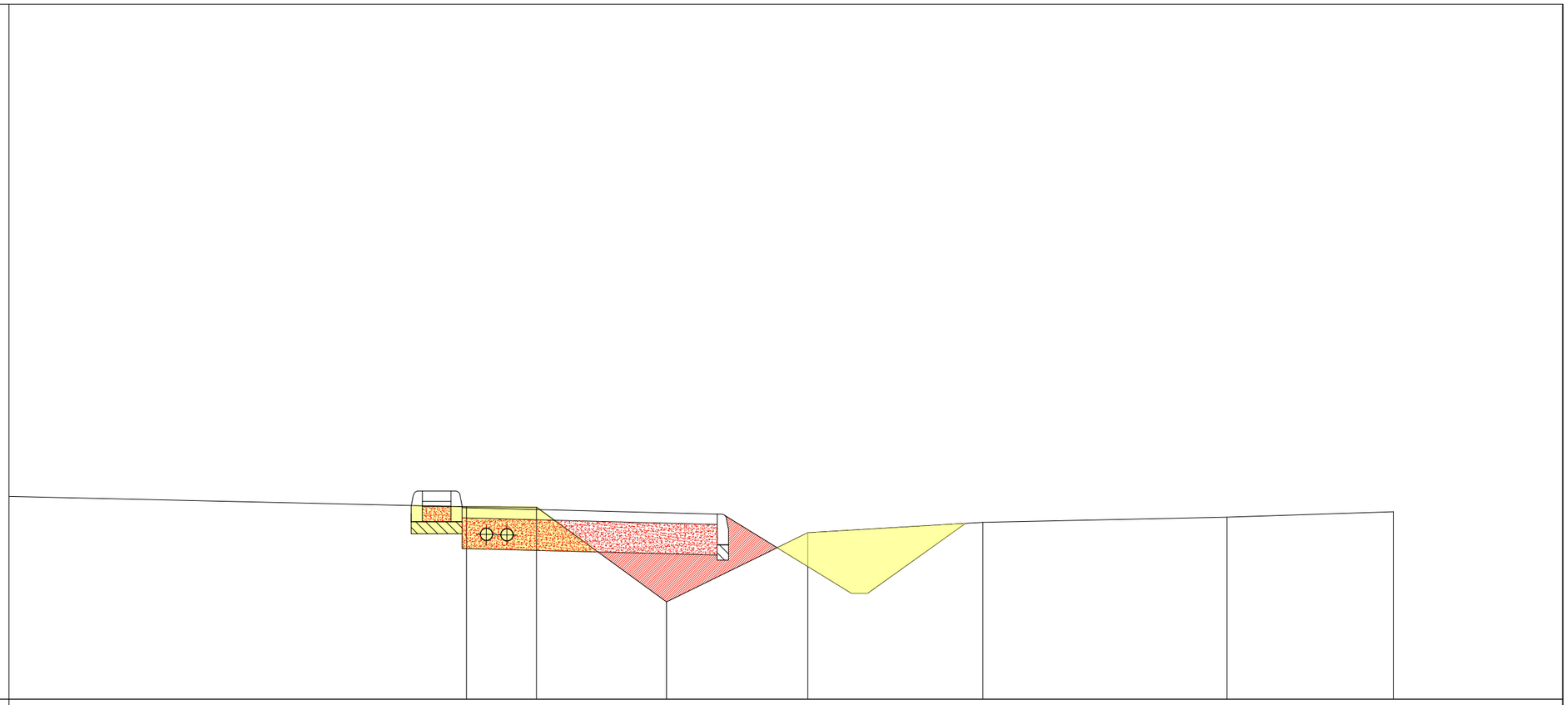

QUOTE TERRENO (qt. rif. +0.00)	5.884 · 5.881 · 4.953 · 5.630 · 5.733 · 5.783 · 5.837
DIST.PARZIALI TERRENO	0.685 · 1.275 · 1.384 · 1.713 · 2.391 · 1.633
QUOTE PROGETTO (qt. rif. +0.00)	5.896 · 5.896 · 5.812 · 5.483 · 5.038 · 5.038 · 5.720
DIST.PARZIALI PROGETTO	0.500 · 2.500 · 0.587 · 0.725 · 0.159 · 0.954
QUOTE FINITO (qt. rif. +0.00)	5.896 · 5.896 · 5.812 · 5.483 · 5.038 · 5.038 · 5.720
DIST. PARZIALI FINITO	0.500 · 2.500 · 0.587 · 0.725 · 0.159 · 0.954

SEZIONE N.: 103
QT. PROGETTO: 5.966
DIST.PROG.: 1703.46
DIST.PREC.: 10.61
DIST.SUCC.: 8.07

STERRI: 11,2 mq

RIPORTI
(rilevato): 0,40 mq

RIPORTI
(stabilizzato) : 0,79 mq

SCALA QUOTE 1:100
SCALA DISTANZE 1:100

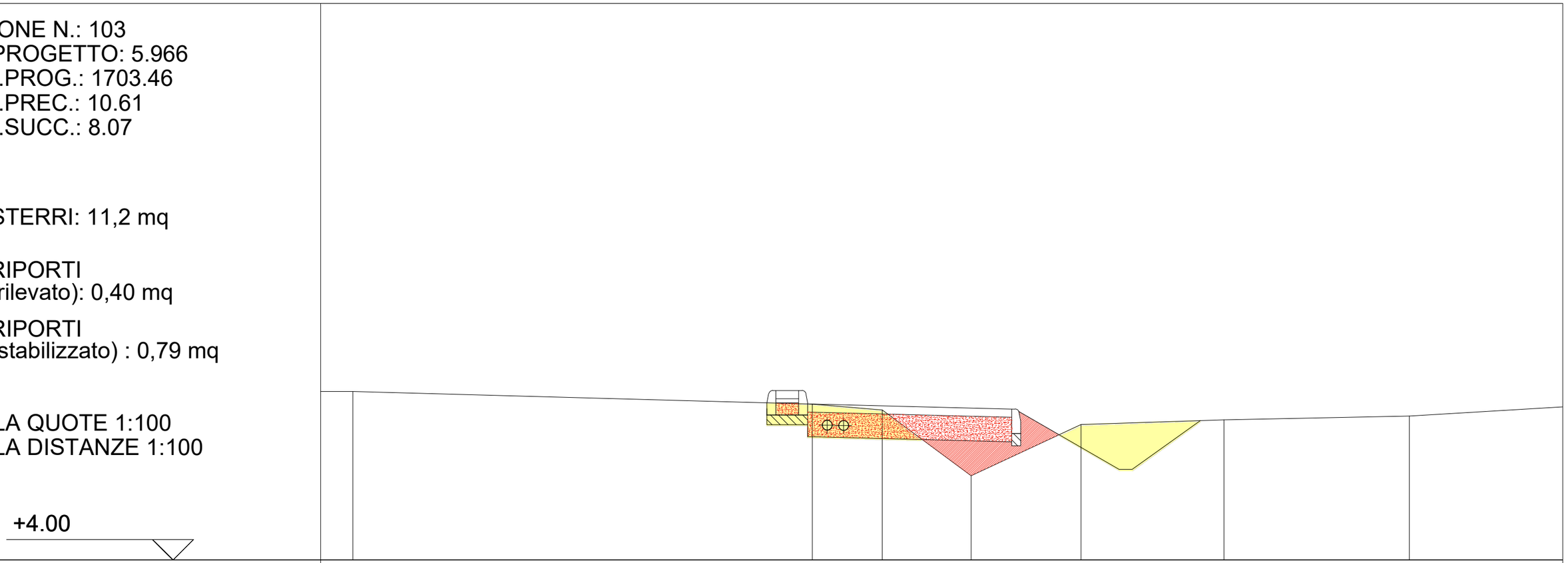

QUOTE TERRENO (qt. rif. +0.00)	5.906	5.833	5.029	5.665	5.714	5.761	
DIST.PARZIALI TERRENO	0.857	1.087	1.345	1.750	2.272	1.940	
QUOTE PROGETTO (qt. rif. +0.00)	5.921	5.921	5.845	5.531	5.671	5.671	5.704
DIST.PARZIALI PROGETTO	0.500	2.500	0.574	0.734	0.159	0.837	
QUOTE FINITO (qt. rif. +0.00)	5.921	5.921	5.845	5.531	5.671	5.671	5.704
DIST. PARZIALI FINITO	0.500	2.500	0.574	0.734	0.159	0.837	

SEZIONE N.: 104
QT. PROGETTO: 5.984
DIST.PROG.: 1711.53
DIST.PREC.: 8.07
DIST.SUCC.: 9.34

STERRI: 1,04 mq

RIPORTI
(terreno vegetale): 0,43 mq

RIPORTI
(stabilizzato) : 0,79 mq

SCALA QUOTE 1:100
SCALA DISTANZE 1:100

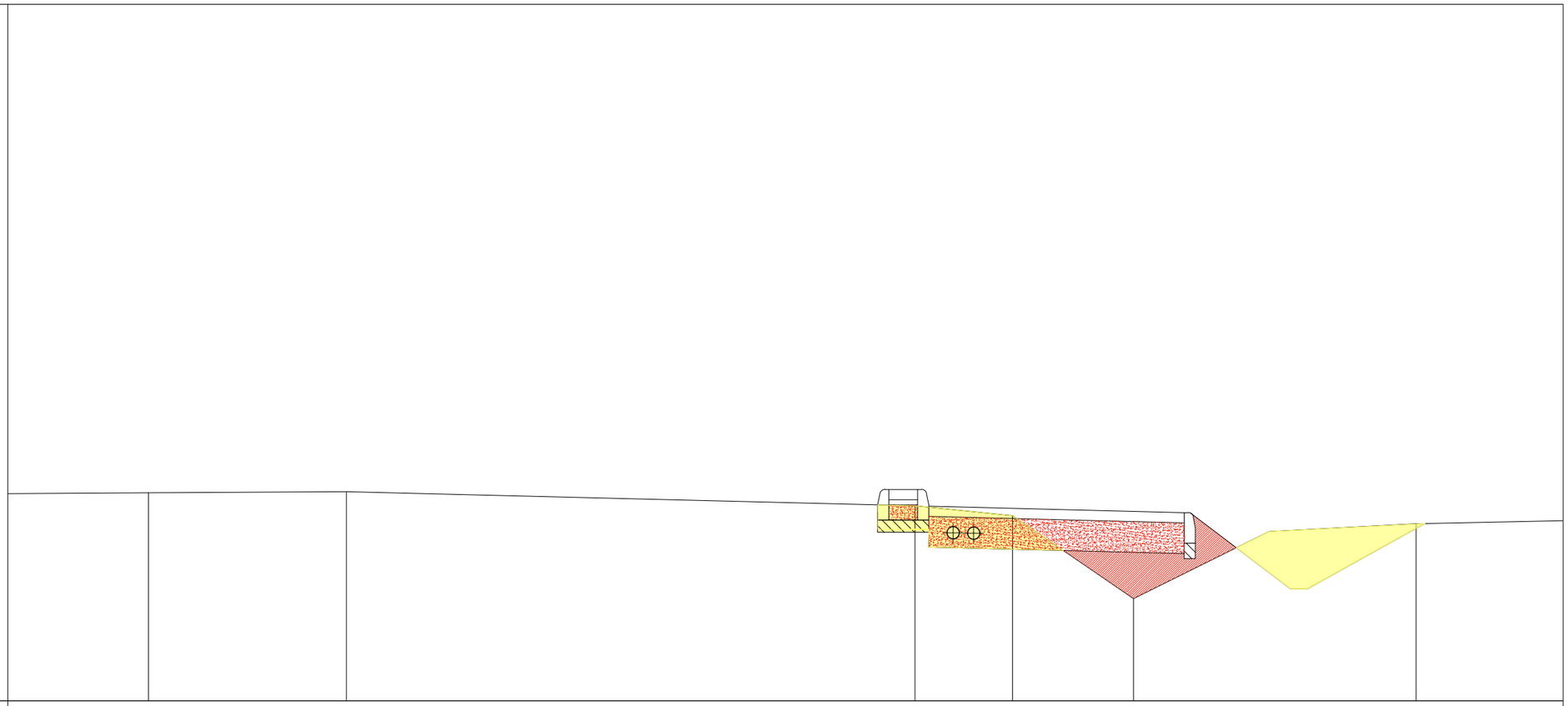

QUOTE TERRENO (qt. rif. +0.00)		6.034	6.044		5.908	5.811	5.000	5.655	5.732	
DIST.PARZIALI TERRENO		1.937	5.561		0.954	1.182	1.325	1.440		
QUOTE PROGETTO (qt. rif. +0.00)					5.919	5.916		5.840	5.094 5.094	5.732
DIST.PARZIALI PROGETTO					0.500	2.500		1.040	0.159	1.152
QUOTE FINITO (qt. rif. +0.00)					5.919	5.916		5.840	5.094 5.094	5.732
DIST. PARZIALI FINITO					0.500	2.500		1.040	0.159	1.152

SEZIONE N.: 105
QT. PROGETTO: 5.951
DIST.PROG.: 720.34
DIST.PREC.: 9.34
DIST.SUCC.: 0.00

STERRI: 0 mq

RIPORTI (rilevato): 0 mq

RIPORTI (stabilizzato) : 0 mq

SCALA QUOTE 1:100
SCALA DISTANZE 1:100

+4.00

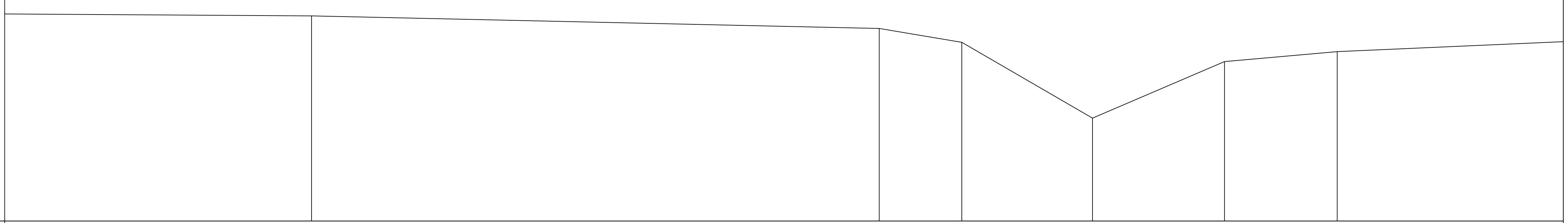

QUOTE TERRENO (qt. rif. +0.00)	6.005		5.881	5.745	5.005	5.556	5.654
DIST.PARZIALI TERRENO		5.544	8.05	1.274	1.274	1.101	2.704
QUOTE PROGETTO (qt. rif. +0.00)	6.005		5.881	5.745	5.005	5.556	5.654
DIST.PARZIALI PROGETTO		5.544	8.05	1.274	1.274	1.101	2.704
QUOTE FINITO (qt. rif. +0.00)	6.005		5.881	5.745	5.005	5.556	5.654
DIST. PARZIALI FINITO		5.544	8.05	1.274	1.274	1.101	2.704