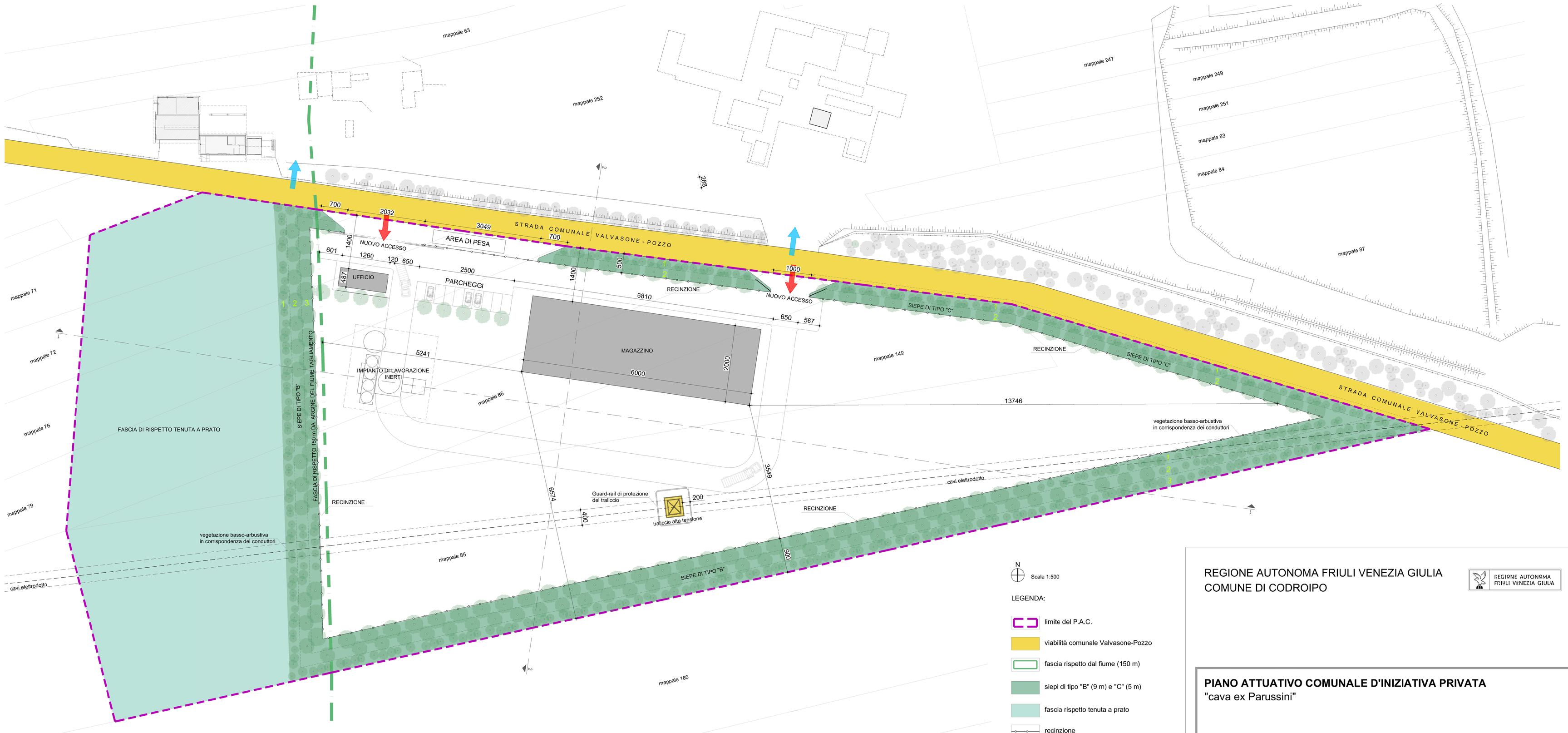



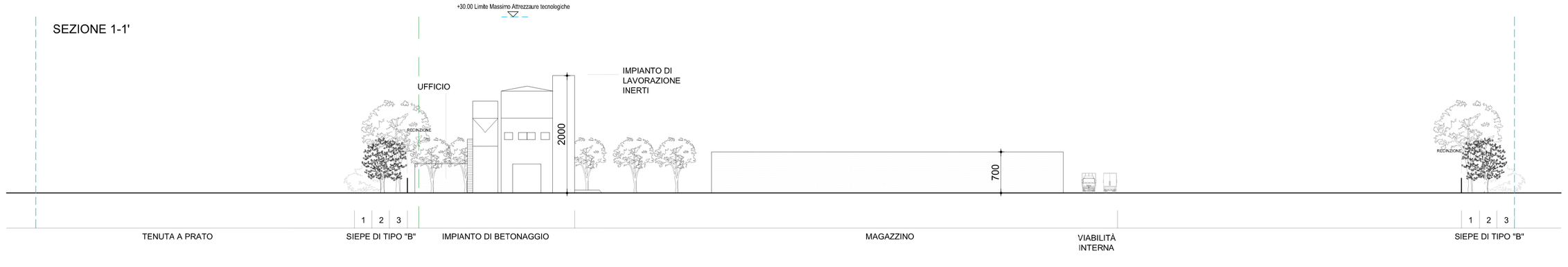

N

Scala 1:500

LEGENDA:

- limite del P.A.C.
- viabilità comunale Valvasone-Pozzo
- fascia rispetto dal fiume (150 m)
- siepi di tipo "B" (9 m) e "C" (5 m)
- fascia rispetto tenuta a prato
- recinzione
- fascia del tipo alto arboreo
- fascia del tipo medio arboreo
- fascia del tipo basso arbustivo

REGIONE AUTONOMA FRIULI VENEZIA GIULIA
COMUNE DI CODROIPO

REGIONE AUTONOMA FRIULI VENEZIA GIULIA

PIANO ATTUATIVO COMUNALE D'INIZIATIVA PRIVATA
"cava ex Parussini"

TAV. 04 - ELABORATI GRAFICI DI PROGETTO - zonizzazione
Planivolumetrico (1:500)
Sezioni territoriali (1:500)

Il promotore:
Inerti avianese s.r.l.

L'estensore:
arch. Alessandro Tosatto

TOSATTO ALESSANDRO
ORDINE ARCHITETTI PPC PROV.
UDINE
architetto
23.11.2020 12:03:51 UTC

studio tosatto
architettura edilizia territorio

piazza G. Garibaldi, 21/4
33033 Codroipo (UD)

T 0432 904470
info@studiotosatto.com

n	00.00.0000	descrizione	sigla
1	04.06.2020	emissione	AT
2	05.10.2020	integrazioni	AT
3	23.11.2020	integrazioni TERNA	AT