


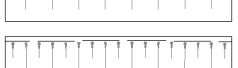


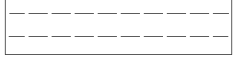



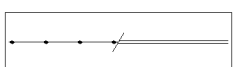

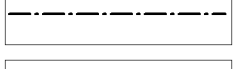

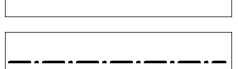
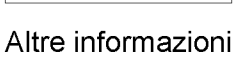





LEGENDA

-  PAC, perimetro
-  Rilievo planialtimetrico
-  Quota altimetrica da CTRN
-  Popolamento arboreo
-  Scarpata
-  Fosso
-  Strada pavimentata
-  Strada sterrata / piazzale sterrato
-  Transito sterrato / percorso sterrato
-  Accesso
-  Marciapiede / piazzale
-  Edificio
-  Tettoia / box / cabina
-  Staccinata / recinzione
-  Punto luce su palo
-  Elettrodotto
-  Traliccio elettrodotto
-  Linea telefonica aerea
-  Palo linea telefonica aerea
- Altre informazioni**
-  Elementi catastali



via L. Falcon Vial, 16 33078
SAN VITO AL TAGLIAMENTO PN
tel/fax: +39 0434 1772419
e-mail: rossoarch@virgilio.it
pec: federico.rosso@archiworldpec.it

Localizzazione:
**REGIONE AUTONOMA FRIULI VENEZIA GIULIA
COMUNE DI REMANZACCO**

Proponenti:
**RIGO Ezio via Orzano, 24 Selvis REMANZACCO
RIGO Giovanni via della Chiesa, 18 REMANZACCO**

**ZONA E6.2
PIANO ATTUATIVO COMUNALE
AZIENDA AGRICOLA RIGO**

Stato di fatto
PLANIALTIMETRIA
Scala 1:500

Tavola:
s 03

Redatto: febbraio 2022

Il tecnico:
Arch. Federico ROSSO

I proponenti:
Ezio RIGO

(firmato digitalmente ai sensi del D.Lgs. n. 82/05 e smi)

(firmato digitalmente ai sensi del D.Lgs. n. 82/05 e smi)

Giovanni RIGO

(firmato digitalmente ai sensi del D.Lgs. n. 82/05 e smi)