



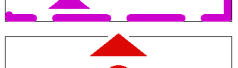

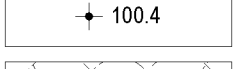

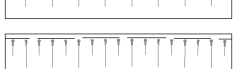

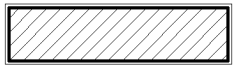
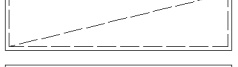
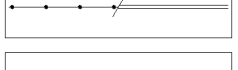

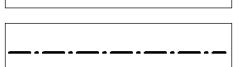

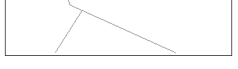




LEGENDA

-  PAC, perimetro
 -  SOTTOZONA PER LA COMMERCIALIZZAZIONE DEI PRODOTTI AGRICOLI E PER L'AGRITURISMO
 -  SOTTOZONA PER IL VERDE RICREATIVO E MITIGATIVO
 -  SOTTOZONA PER LA VIABILITÀ E IL PARCHEGGIO
 -  Limite di edificazione delle opere principali per la commercializzazione dei prodotti agricoli e per l'agriturismo
 -  Accesso principale
- Altre informazioni principali**
-  + 100.4 Quota altimetrica da CTRN
 -  Popolamento arboreo
 -  Scarpata
 -  Fosso
 -  Strada pavimentata
 -  Edificio
 -  Tettoia / box / cabina
 -  Staccionata / recinzione
 -  Elettrodotto
 -  Traliccio elettrodotto
 -  Linea telefonica aerea
 -  Palo linea telefonica aerea
 -  Elementi catastali



via L. Falcon Vial, 16 33078
 SAN VITO AL TAGLIAMENTO PN
 tel/fax: +39 0434 1772419
 e-mail: rossoarch@virgilio.it
 pec: federico.rosso@archiworldpec.it

Localizzazione:
REGIONE AUTONOMA FRIULI VENEZIA GIULIA
COMUNE DI REMANZACCO

Proponenti:
RIGO Ezio via Orzano, 24 Selvis REMANZACCO
RIGO Giovanni via della Chiesa, 18 REMANZACCO

ZONA E6.2
PIANO ATTUATIVO COMUNALE
AZIENDA AGRICOLA RIGO

Progetto
ZONIZZAZIONE
 Scala 1:500

Tavola:
p 01

Redatto: febbraio 2022

Il tecnico:
 Arch. Federico ROSSO

I proponenti:
 Ezio RIGO

(firmato digitalmente ai sensi del D.Lgs. n. 82/05 e smi)

(firmato digitalmente ai sensi del D.Lgs. n. 82/05 e smi)

Giovanni RIGO

(firmato digitalmente ai sensi del D.Lgs. n. 82/05 e smi)

