COMUNE DI REMANZACCO PROVINCIA DI UDINE

COMMITTENTE

COMUNE DI REMANZACCO

ELABORATO

UR 3

OPERA

PEBA

PIANO DI ELIMINAZIONE DELLE BARRIERE ARCHITETTONICHE

TITOLO

AMBITO URBANO
SCHEDE DELLE CRITICITA'

DATA

12.12.2022

PROGETTISTA

VALENTINO FONTANINI Architetto

via S.Caterina,76 Basaldella 33030 Campoformido (UD) tel:0432562146 email:com@architetturambiente.it c.f.: FNTVNT63B16L483N

Il presente documento è di proprietà dell'architetto Fontanini Valentino, che ne vieta la riproduzione a terzi. Tutti i diritti sono riservati secondo le leggi vigenti. Non rilevare le misure dal disegno.

IL PROGETTISTA

Comune **REMANZACCO**	localizzazione **Remanzacco** **Incrocio via Marinelli** **Via Guglielmo Marconi - SS54**	ambito **URBANO**	scheda **1**

STATO DI FATTO

criticità

1.04_Percorso con pendenza trasversale superiore a 1%

lunghezza: 660 cm
larghezza: 230 cm
pendenza: 6,5 % circa

priorità

MEDIA

INTERVENTO PROPOSTO

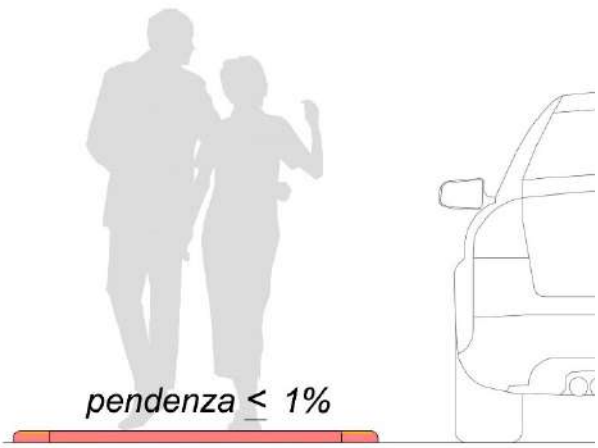

descrizione dell'intervento

Rifacimento della pavimentazione del percorso in materiale analogo all'esistente al fine di ottenere una pendenza trasversale costante max 1%, da raccordare a raso e senza discontinuità alle pavimentazioni adiacenti, incluse demolizioni e ripristini.
Lunghezza e larghezza indicate nella descrizione dello stato di fatto.

DA REALIZZARE IN MODO COORDINATO CON CRITICITA' 2.

PROGETTO ESECUTIVO
PROGETTO ESECUTIVO INTEGRATO

costo stimato
€ 896,00

Comune **REMANZACCO**	localizzazione **Remanzacco** **Incrocio via Marinelli** **Via Guglielmo Marconi - SS54**	ambito **URBANO**	scheda **2**

STATO DI FATTO

criticità

6.05_Percorso con delimitazione non percepibile o privo di protezione

lunghezza: 660 cm
larghezza:
pendenza:

priorità

MEDIA

INTERVENTO PROPOSTO

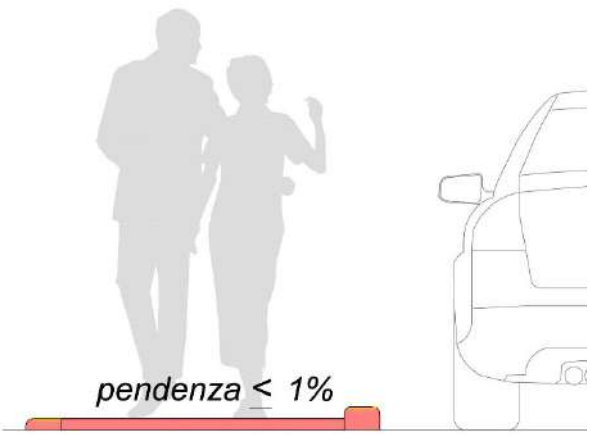

Posa di cordolo lungo in calcestruzzo con funzione di delimitazione fisica e percettiva del margine del percorso su entrambi i lati, a contrasto cromatico rispetto alla pavimentazione, incluse demolizioni e ripristini. Altezza 5 cm dalla quota della pavimentazione.
Lunghezza indicata nella descrizione dello stato di fatto.

DA REALIZZARE IN MODO COORDINATO CON CRITICITA' 1.
Nota: l'immagine esposta è esemplificativa dell'intervento proposto

PROGETTO ESECUTIVO
PROGETTO ESECUTIVO INTEGRATO

costo stimato
€ 449,00

Comune **REMANZACCO**	localizzazione **Remanzacco** **via Guglielmo Marconi - SS54** **n. 33-35**	ambito **URBANO**	scheda **3**

STATO DI FATTO

criticità

6.05_Percorso con delimitazione non percepibile o privo di protezione

lunghezza: 1790 cm
larghezza:
pendenza:

priorità

MEDIA

INTERVENTO PROPOSTO

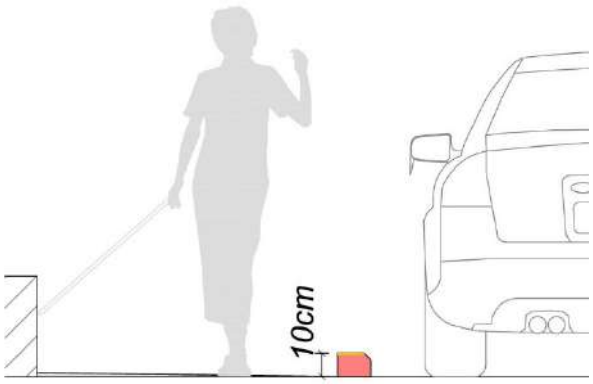

descrizione dell'intervento

Posa di cordolo in calcestruzzo con funzione di delimitazione fisica e percettiva del margine del percorso, a contrasto cromatico rispetto alla pavimentazione, incluse demolizioni e ripristini. Eventuali interruzioni della guida naturale, ad esempio per passo carraio. Altezza 10 cm dalla quota della pavimentazione.
Lunghezza indicata nella descrizione dello stato di fatto.

Nota: l'immagine esposta è esemplificativa dell'intervento proposto

PROGETTO ESECUTIVO
PROGETTO ESECUTIVO INTEGRATO

costo stimato
€ 1.217,00

Comune **REMANZACCO**	localizzazione **Remanzacco** **via Guglielmo Marconi - SS54** **n. 31-33**	ambito **URBANO**	scheda **4**

STATO DI FATTO

criticità

1.04_Percorso con pendenza trasversale superiore a 1%

lunghezza: 1040 cm
larghezza: 175 – 280 cm
pendenza: 6,5%

priorità

MEDIA

INTERVENTO PROPOSTO

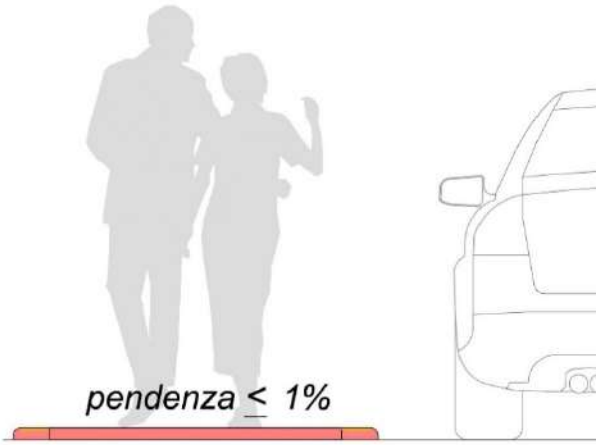

descrizione dell'intervento

Rifacimento della pavimentazione del percorso in materiale analogo all'esistente al fine di ottenere una pendenza trasversale costante max 1%, da raccordare a raso e senza discontinuità alle pavimentazioni adiacenti, incluse demolizioni e ripristini.
Lunghezza e larghezza indicate nella descrizione dello stato di fatto.

DA REALIZZARE IN MODO COORDINATO CON CRITICITA' 5.

Nota: l'immagine esposta è esemplificativa dell'intervento proposto

PROGETTO ESECUTIVO
PROGETTO ESECUTIVO INTEGRATO

costo stimato
€ 1.396,00

Comune **REMANZACCO**	localizzazione **Remanzacco** **via Guglielmo Marconi - SS54** **n. 31-33**	ambito **URBANO**	scheda **5**

STATO DI FATTO

criticità

6.05_Percorso con delimitazione non percepibile o privo di protezione

lunghezza: 1040 cm
larghezza:
pendenza:

priorità
MEDIA

INTERVENTO PROPOSTO

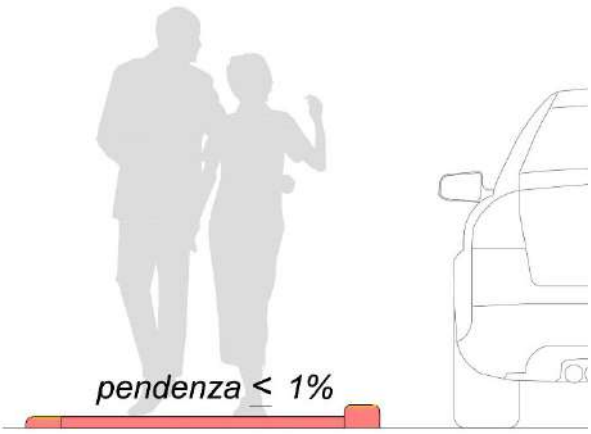

descrizione dell'intervento

Posa di cordolo in calcestruzzo con funzione di delimitazione fisica e percettiva del margine del percorso, a contrasto cromatico rispetto alla pavimentazione, incluse demolizioni e ripristini. Altezza 5 cm dalla quota della pavimentazione.
Lunghezza indicata nella descrizione dello stato di fatto.

DA REALIZZARE IN MODO COORDINATO CON CRITICITA' 4.
Nota: l'immagine esposta è esemplificativa dell'intervento proposto

PROGETTO ESECUTIVO
PROGETTO ESECUTIVO INTEGRATO

costo stimato
€ 707,00

Comune **REMANZACCO**	localizzazione **Remanzacco** **via Guglielmo Marconi - SS54** **n. 31**	ambito **URBANO**	scheda **6**

STATO DI FATTO



criticità

1.07_Percorso con pendenza longitudinale superiore a 8%

lunghezza: 240 cm
larghezza: 210 – 260 cm
pendenza: 15,7%

priorità

MEDIA

INTERVENTO PROPOSTO

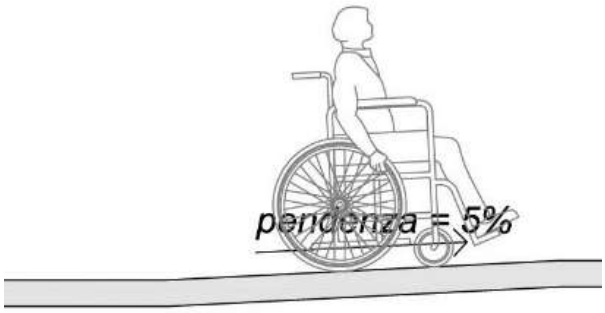

descrizione dell'intervento

Rifacimento della rampa di raccordo in materiale analogo all'esistente con riduzione della pendenza longitudinale, da collegare a raso e senza discontinuità alle pavimentazioni adiacenti, incluse demolizioni e ripristini. Pendenza longitudinale max 5% priva di pendenza trasversale. Larghezza indicata nella descrizione dello stato di fatto, lunghezza rampa 760 cm.

DA REALIZZARE IN MODO COORDINATO CON CRITICITA' 7.

Nota: l'immagine esposta è esemplificativa dell'intervento proposto

PROGETTO ESECUTIVO
PROGETTO ESECUTIVO INTEGRATO

costo stimato
€ 1.180,00

Comune **REMANZACCO**	localizzazione **Remanzacco** **via Guglielmo Marconi - SS54** **n. 31**	ambito **URBANO**	scheda **7**

STATO DI FATTO



criticità

6.05_Percorso con delimitazione non percepibile o privo di protezione

lunghezza: 240 cm
larghezza:
pendenza:

priorità

MEDIA

INTERVENTO PROPOSTO

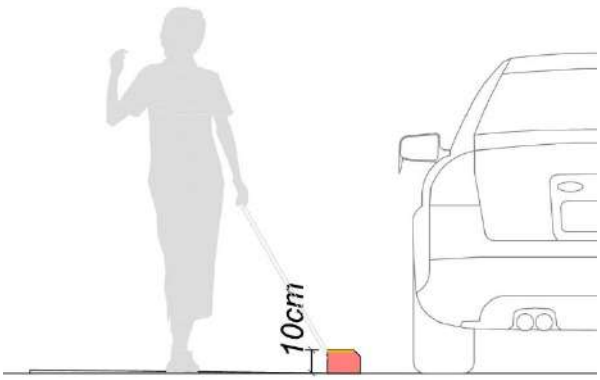

descrizione dell'intervento

Posa di cordolo in calcestruzzo con funzione di delimitazione fisica e percettiva del margine del percorso, a contrasto cromatico rispetto alla pavimentazione, incluse demolizioni e ripristini. Altezza 10 cm dalla quota della pavimentazione.
Lunghezza m 7,60.

DA REALIZZARE IN MODO COORDINATO CON CRITICITA' 6.

Nota: l'immagine esposta è esemplificativa dell'intervento proposto

PROGETTO ESECUTIVO
PROGETTO ESECUTIVO INTEGRATO

costo stimato
€ 517,00

Comune **REMANZACCO**	localizzazione **Remanzacco** **via Guglielmo Marconi - SS54** **n.**	ambito **URBANO**	scheda **8**

STATO DI FATTO

criticità

2.03_Pavimentazione sdrucciolevole o sterrata

lunghezza: 2000 cm
larghezza: 300 cm
pendenza:

priorità

BASSA

INTERVENTO PROPOSTO

descrizione dell'intervento

Pulizia accurata del percorso al fine di eliminare ghiaia e fogliame depositato nel tempo.
Lunghezza indicata nella descrizione dello stato di fatto.

MANUTENZIONE ORDINARIA

costo stimato

€ 103,00

Comune **REMANZACCO**	localizzazione **Remanzacco** **via Guglielmo Marconi - SS54** **n.**	ambito **URBANO**	scheda **9**

STATO DI FATTO

criticità

6.05_Percorso con delimitazione non percepibile o privo di protezione

lunghezza: 1120 cm
larghezza:
pendenza:

priorità

MEDIA

INTERVENTO PROPOSTO

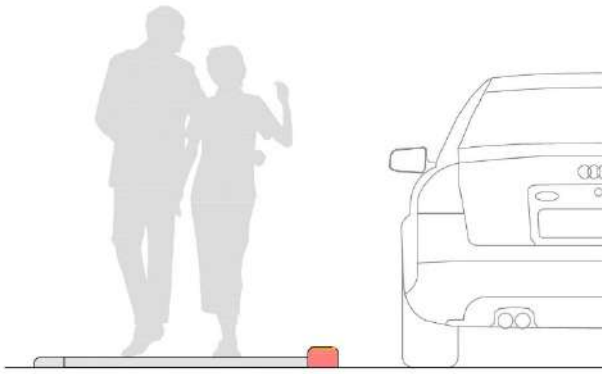

descrizione dell'intervento

Posa di cordolo in calcestruzzo con funzione di delimitazione fisica e percettiva del margine del percorso, a contrasto cromatico rispetto alla pavimentazione, incluse demolizioni e ripristini. Altezza 5 cm dalla quota della pavimentazione.
Lunghezza indicata nella descrizione dello stato di fatto.

PROGETTO ESECUTIVO
PROGETTO ESECUTIVO INTEGRATO

costo stimato
€ 762,00

Comune **REMANZACCO**	localizzazione **Remanzacco** **via Guglielmo Marconi - SS54** **incrocio via Molino di Sotto**	ambito **URBANO**	scheda **10**

STATO DI FATTO

criticità

1.01_Percorso non presente/non conforme

lunghezza: 2200 cm circa
larghezza: 90 – 260 cm
pendenza:

CRITICITÀ COMPLESSA

priorità

ALTA

INTERVENTO PROPOSTO

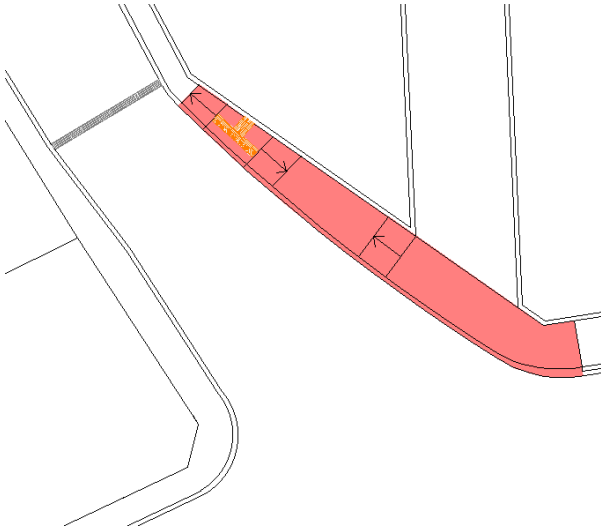

descrizione dell'intervento

Demolizione di marciapiede (cordonata in pietra, pavimentazione in cubetti di porfido e cunetta in asfalto) e pavimentazione in asfalto esistente, previo taglio e delimitazione dei bordi. Realizzazione di marciapiede conforme, complanare a percorso pedonale esistente verso lato est, rampa in salita tratto iniziale e tratto orizzontale verso nord ovest. Larghezza minima 150 cm. Allargamento marciapiede esistente con realizzazione rampe
Cordonata in pietra con parziale recupero di quella esistente e pavimentazione in cubetti di porfido con parziale recupero di quelli esistenti.
Inserimento di dispositivo tattilo plantare Loges-Vega per attraversamento pedonale.

DA REALIZZARE IN MODO COORDINATO CON CRITICITA' 11.

Nota: l'immagine esposta è esemplificativa dell'intervento proposto

PROGETTO ESECUTIVO
PROGETTO ESECUTIVO INTEGRATO

costo stimato
€ 9.608,00

Comune **REMANZACCO**	localizzazione **Remanzacco** **via Molino di Sotto**	ambito **URBANO**	scheda **11**

STATO DI FATTO

criticità

7.06_ Attraversamento pedonale non presente e insufficiente larghezza del marciapiede

lunghezza: 1340 cm (marciapiede)
larghezza:
pendenza:

CRITICITÀ COMPLESSA

priorità

ALTA

INTERVENTO PROPOSTO

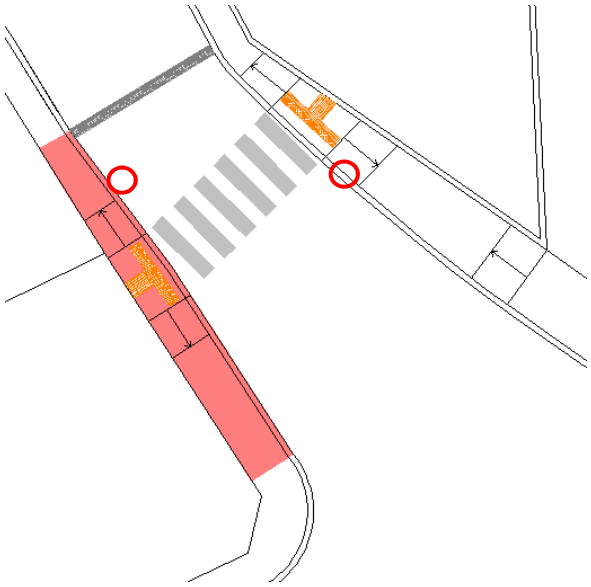

Descrizione dell'intervento

Demolizione di marciapiede (cordonata in pietra, pavimentazione in cubetti di porfido e cunetta in asfalto) e ricostruzione conforme con raccordi.
Allargamento del marciapiede esistente sul lato ovest della strada e realizzazione delle rampe di raccordo per attraversamento pedonale.
Realizzazione di attraversamento pedonale a raso, con pavimentazione in piano da collegare a raso e senza discontinuità ai percorsi pedonali o al marciapiede secondo le indicazioni di Abaco, posa di segnaletica tattilo-plantare conforme all'Abaco e di segnaletica verticale con supporto orizzontale e segnaletica orizzontale conformi alle prescrizioni del Codice della Strada ed al suo Regolamento, incluse demolizioni e ripristini.

DA REALIZZARE IN MODO COORDINATO CON CRITICITA' 10.

Nota: l'immagine esposta è esemplificativa dell'intervento proposto

PROGETTO ESECUTIVO
PROGETTO ESECUTIVO INTEGRATO

costo stimato
€ 3.602,00

Comune **REMANZACCO**	localizzazione **Remanzacco** **Incrocio via Molino di Sotto** **Via Guglielmo Marconi - SS54**	ambito **URBANO**	scheda **12**

STATO DI FATTO

criticità

4.05_Ostacolo costituito da palo di reti tecnologiche o impianto semaforico

lunghezza:
larghezza: 82 cm
pendenza:

priorità

BASSA

INTERVENTO PROPOSTO

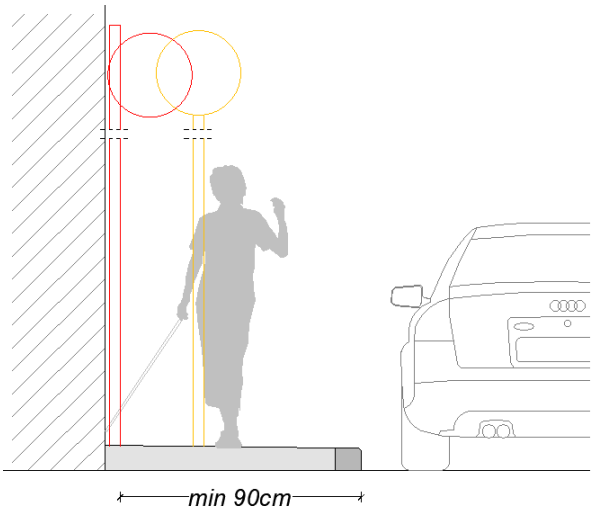

descrizione dell'intervento

Rimozione del palo di segnaletica verticale e sostituzione dello stesso con supporto orizzontale nel rispetto delle prescrizioni del Codice della Strada e del suo Regolamento, compreso sostituzione del pozzetto di ispezione in cemento con uno in ghisa sferoidale e ripristino della pavimentazione del percorso in materiale analogo all'esistente.

Nota: l'immagine esposta è esemplificativa dell'intervento proposto

MANUTENZIONE ORDINARIA

costo stimato

€ 502,00

Comune **REMANZACCO**	localizzazione **Remanzacco** **via Guglielmo Marconi - SS54** **n.**	ambito **URBANO**	scheda **13**

STATO DI FATTO

criticità

7.02_Attraversamento pedonale senza rampe di raccordo

lunghezza: 860 cm
larghezza:
pendenza:

Larghezza marciapiede nord 120 cm
Larghezza marciapiede sud 160 cm

CRITICITA' COMPLESSA

priorità

ALTA

INTERVENTO PROPOSTO

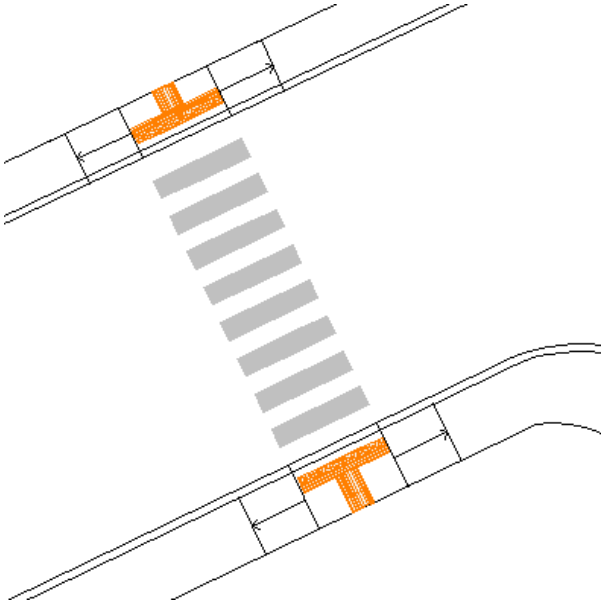

descrizione dell'intervento

Spostamento dell'attraversamento pedonale e realizzazione di rampe di raccordo marciapiedi.
Demolizione di marciapiede (cordonata in pietra, pavimentazione in cubetti di porfido e cunetta in asfalto) e ricostruzione conforme con raccordi.
Realizzazione delle rampe di raccordo in materiale analogo all'esistente con pendenza longitudinale max 5%, da collegare a raso e senza discontinuità alla pavimentazione della sede stradale, incluse demolizioni e ripristini.
Larghezza del marciapiede indicata nella descrizione dello stato di fatto. Posa di segnaletica tattilo-plantare conforme all'Abaco e di segnaletica orizzontale conformi alle prescrizioni del Codice della Strada e al suo Regolamento, incluse demolizioni e ripristini.
Cancellazione campiture orizzontali esistenti e realizzazione nuova segnaletica orizzontale in altra posizione.

PROGETTO ESECUTIVO
PROGETTO ESECUTIVO INTEGRATO

costo stimato
€ 5.662,00

Comune **REMANZACCO**	localizzazione **Remanzacco** **via Guglielmo Marconi - SS54** **n. 25**	ambito **URBANO**	scheda **14**

STATO DI FATTO

criticità

2.01_Pavimentazione non complanare per sconnessioni, deformazioni, rotture

lunghezza: 1600 cm
larghezza: 134-138 cm
pendenza:

priorità

BASSA

INTERVENTO PROPOSTO

descrizione dell'intervento

Demolizione di cunetta in asfalto, cordonata in pietra, pavimentazione in porfido.
Rifacimento puntuale del sottofondo e della pavimentazione con materiale analogo all'esistente (cubetti di porfido) per il ripristino della planarità del piano di calpestio, da raccordare a raso e senza discontinuità alle pavimentazioni adiacenti, incluse demolizioni e ripristini.
Lunghezza e larghezza indicate nella descrizione dello stato di fatto.

Nota: l'immagine esposta è esemplificativa dell'intervento proposto

MANUTENZIONE ORDINARIA

costo stimato

€ 3.514,00

Comune **REMANZACCO**	localizzazione **Remanzacco** **via Guglielmo Marconi - SS54** **n. 13-21**	ambito **URBANO**	scheda **15**

STATO DI FATTO

criticità

1.04_Percorso con pendenza trasversale superiore a 1%

lunghezza: 20,00 m
larghezza: 150 cm
pendenza: >4%

CRITICITA' LINEARE COMPLESSA

priorità

MEDIA

INTERVENTO PROPOSTO

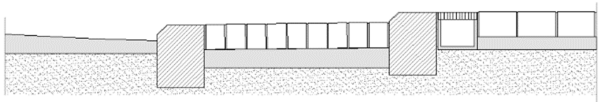

descrizione dell'intervento

Demolizione di cunetta in asfalto, cordonata in pietra, pavimentazione in porfido.
Rifacimento della pavimentazione del percorso in materiale analogo all'esistente (cubetti di porfido) al fine di ottenere una pendenza trasversale costante max 1%, da raccordare a raso e senza discontinuità alle pavimentazioni adiacenti, incluse demolizioni e ripristini.
Ripristino di cunetta, cordonata e porfido con parziale recupero del materiale esistente, cordonata in pietra sagomata lato interno (oltre la caditoia canale tratto est) per raccordo con pavimentazione esistente.
Inserimento di dispositivo tattilo plantare sistema Loges-Vega direzione rettilinea.
Lunghezza e larghezza indicate nella descrizione dello stato di fatto.
DA REALIZZARE IN MODO COORDINATO CON CRITICITA' 16.

PROGETTO ESECUTIVO
PROGETTO ESECUTIVO INTEGRATO

costo stimato
€ 10.794,00

Comune **REMANZACCO**	localizzazione **Remanzacco** **via Guglielmo Marconi - SS54** **n. 13**	ambito **URBANO**	scheda **16**

STATO DI FATTO

criticità

2.01_Pavimentazione non complanare per sconnessioni, deformazioni, rotture

lunghezza: 5,60 m
larghezza: 3,00 m
pendenza: >4%

Raccordo della pavimentazione del portico non conforme
Possibilità di accedere al porticato esistente per raggiungere l'ufficio postale.

CRITICITA' COMPLESSA

.

priorità

MEDIA

INTERVENTO PROPOSTO



descrizione dell'intervento

Demolizione pavimentazione in cubetti di porfido e lacuna in asfalto.
Rifacimento della pavimentazione del percorso in materiale analogo all'esistente, da raccordare a raso e senza discontinuità alle pavimentazioni adiacenti, incluse demolizioni e ripristini.
Inserimento di dispositivo tattilo plantare sistema Loges-Vega con codici propri per il cambio di direzione per l'accesso alla guida naturale del portico.
Lunghezza e larghezza indicate nella descrizione dello stato di fatto.
Nota: l'immagine esposta è esemplificativa dell'intervento proposto
DA REALIZZARE IN MODO COORDINATO CON CRITICITA' 15.

PROGETTO ESECUTIVO
PROGETTO ESECUTIVO INTEGRATO

costo stimato
€ 2.695,00

Comune **REMANZACCO**	localizzazione **Remanzacco** **via Guglielmo Marconi - SS54** **n. 13**	ambito **URBANO**	scheda **17**

STATO DI FATTO

criticità

7.02_Attraversamento pedonale senza rampe di raccordo

lunghezza: 5,00 m
larghezza: 1,50 m
pendenza:
Larghezza strada 8,00 m

CRITICITA' COMPLESSA

priorità
ALTA

INTERVENTO PROPOSTO

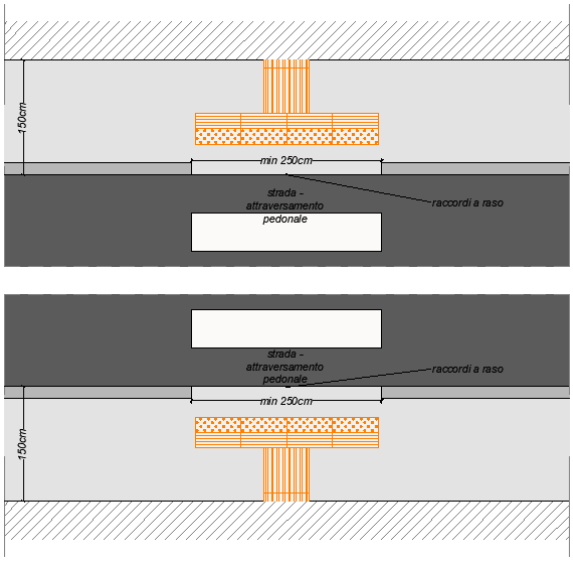

descrizione dell'intervento

Spostamento di attraversamento pedonale con creazione di rampe, segnaletica orizzontale e verticale.
Demolizione di marciapiede (cordonata in pietra, pavimentazione in cubetti di porfido e cunetta in asfalto) e ricostruzione conforme con raccordi.
Realizzazione delle rampe di raccordo in materiale analogo all'esistente con pendenza longitudinale max 8%, da collegare a raso e senza discontinuità alla pavimentazione della sede stradale, incluse demolizioni e ripristini.
Larghezza del marciapiede indicata nella descrizione dello stato di fatto. Posa di segnaletica tattilo-plantare conforme all'Abaco e di segnaletica orizzontale conformi alle prescrizioni del Codice della Strada ed al suo Regolamento, incluse demolizioni e ripristini.
Cancellazione segnaletica orizzontale esistente.
DA REALIZZARE IN MODO COORDINATO CON CRITICITA' 16

PROGETTO ESECUTIVO
PROGETTO ESECUTIVO INTEGRATO

costo stimato
€ 5.644,00

Comune **REMANZACCO**	localizzazione **Remanzacco** **Via Guglielmo Marconi - SS54** **n. 11 -13**	ambito **URBANO**	scheda **18**

STATO DI FATTO

criticità

1.04_Percorso con pendenza trasversale superiore a 1%

lunghezza: 38,00 m
larghezza: 1,50 m
pendenza: 6 % circa

priorità

MEDIA

INTERVENTO PROPOSTO

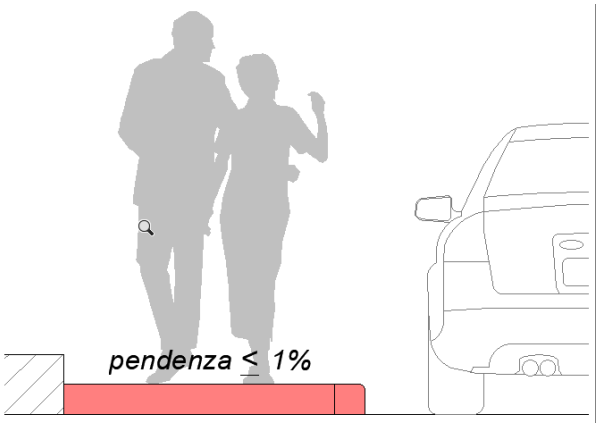

descrizione dell'intervento

Demolizione di marciapiede (cordonata in pietra, pavimentazione in cubetti di porfido e cunetta in asfalto)
Rifacimento della pavimentazione del percorso in materiale analogo all'esistente al fine di ottenere una pendenza trasversale costante max 1%, da raccordare a raso e senza discontinuità alle pavimentazioni adiacenti, incluse demolizioni e ripristini.
Lunghezza e larghezza indicate nella descrizione dello stato di fatto.

PROGETTO ESECUTIVO
PROGETTO ESECUTIVO INTEGRATO

costo stimato
€ 8.542,00

Comune **REMANZACCO**	localizzazione **Remanzacco** **Via Guglielmo Marconi - SS54 n. 11**	ambito **URBANO**	scheda **19**

STATO DI FATTO

criticità

1.07_Percorso con pendenza longitudinale superiore a 8%

lunghezza: 600 cm
larghezza: 155 cm
pendenza:

Possibilità di accedere al porticato esistente per raggiungere l'ufficio postale.

priorità

BASSA

INTERVENTO PROPOSTO

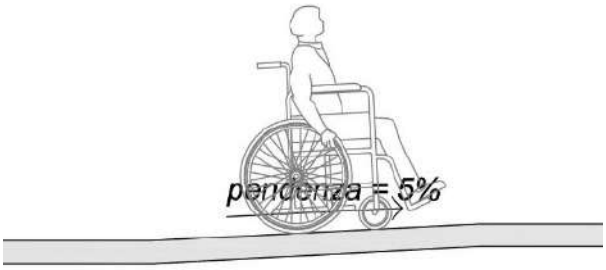

descrizione dell'intervento

Demolizione pavimentazione in cubetti di porfido.
Rifacimento della rampa di raccordo al porticato in materiale analogo all'esistente con riduzione della pendenza longitudinale, da collegare a raso e senza discontinuità alle pavimentazioni adiacenti, incluse demolizioni e ripristini. Pendenza longitudinale max 5% priva di pendenza trasversale.
Eventuale cordolo in pietra laterale di contenimento della rampa.
Lunghezza e larghezza indicate nella descrizione dello stato di fatto.

DA REALIZZARE IN MODO COORDINATO CON CRITICITA' 20.

MANUTENZIONE ORDINARIA

costo stimato

€ 1.147,00

Comune **REMANZACCO**	localizzazione **Remanzacco** **Via Guglielmo Marconi - SS54** **n. 11**	ambito **URBANO**	scheda **20**

STATO DI FATTO

criticità

2.01_Pavimentazione non complanare per sconnessioni, deformazioni, rotture

lunghezza: 2,30 m
larghezza: 6,00 m
pendenza:

priorità

BASSA

INTERVENTO PROPOSTO

descrizione dell'intervento

Demolizione pavimentazione in cubetti di porfido.
Rifacimento della pavimentazione privata per raccordarsi alla pavimentazione pubblica e alla pavimentazione del sottoportico.
Inserimento di dispositivo tattilo plantare sistema Loges-Vega con codici propri per il cambio di direzione per l'accesso alla guida naturale del portico.

Lunghezza e larghezza indicate nella descrizione dello stato di fatto.

DA REALIZZARE IN MODO COORDINATO CON CRITICITA' 19.

Nota: l'immagine esposta è esemplificativa dell'intervento proposto

MANUTENZIONE ORDINARIA

costo stimato

€ 998,00

Comune **REMANZACCO**	localizzazione **Remanzacco** **Via Magretti**	ambito **URBANO**	scheda **21**

STATO DI FATTO

criticità

7.02_Attraversamento pedonale senza rampe di raccordo

lunghezza: 2,75 – 3,20 m
larghezza: 1,73 m -2,75 m
pendenza:
Larghezza strada 6,00m

CRITICITA' COMPLESSA

priorità

MEDIA

INTERVENTO PROPOSTO

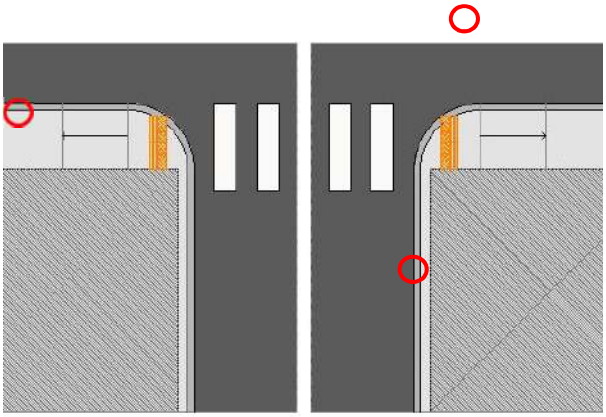

descrizione dell'intervento

Realizzazione di attraversamento pedonale con creazione di rampe, segnaletica orizzontale e verticale.
Demolizione di marciapiede (cordonata in pietra, pavimentazione in cubetti di porfido e cunetta in asfalto) e ricostruzione conforme con raccordi.
Realizzazione delle rampe di raccordo in materiale analogo all'esistente con pendenza longitudinale max 8%, da collegare a raso e senza discontinuità alla pavimentazione della sede stradale, incluse demolizioni e ripristini.
Larghezza del marciapiede indicata nella descrizione dello stato di fatto. Posa di segnaletica tattilo-plantare conforme all'Abaco e di segnaletica orizzontale conformi alle prescrizioni del Codice della Strada ed al suo Regolamento.

PROGETTO ESECUTIVO
PROGETTO ESECUTIVO INTEGRATO

costo stimato
€ 5.250,00

Comune **REMANZACCO**	localizzazione **Remanzacco** **Via Guglielmo Marconi - SS54** **da n. 5 a Piazza Paolo Diacono** **angolo n. 9**	ambito **URBANO**	scheda **22**

STATO DI FATTO

criticità

2.01_Pavimentazione non complanare per sconnessioni, deformazioni, rotture

lunghezza: 0,50 m
larghezza: 0,50 m
pendenza:

priorità

BASSA

INTERVENTO PROPOSTO

descrizione dell'intervento

Demolizione di cunetta in asfalto, cordonata in pietra, pavimentazione in porfido.
Rifacimento puntuale del sottofondo e della pavimentazione con materiale analogo all'esistente (cubetti di porfido) per il ripristino della planarità del piano di calpestio, da raccordare a raso e senza discontinuità alle pavimentazioni adiacenti, incluse demolizioni e ripristini.
Lunghezza e larghezza indicate nella descrizione dello stato di fatto.

Nota: l'immagine esposta è esemplificativa dell'intervento proposto

MANUTENZIONE ORDINARIA

costo stimato

€ 327,00

Comune **REMANZACCO**	localizzazione **Remanzacco** **Via Treppo**	ambito **URBANO**	scheda **23**

STATO DI FATTO

criticità

7.02_Attraversamento pedonale senza rampe di raccordo

lunghezza:
larghezza:
pendenza:

CRITICITA' MULTIPLA

priorità

ALTA

INTERVENTO PROPOSTO

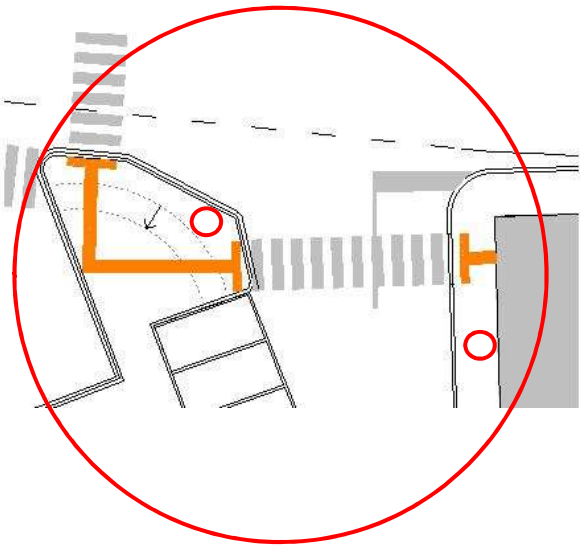

descrizione dell'intervento

Realizzazione di attraversamento pedonale a raso, con pavimentazione in piano da collegare a raso e senza discontinuità ai percorsi pedonali o al marciapiede.
Demolizione della fioriera in P.zza Paolo Diacono
Rifacimento e allargamento della pavimentazione esistente in materiale analogo all'esistente marciapiede (cubetti di porfido) al fine di ottenere una pendenza trasversale costante max 1%, da raccordare a raso e senza discontinuità alle pavimentazioni adiacenti, incluse demolizioni e ripristini.
Eliminazione dello stallo esistente, rifacimento della segnaletica orizzontale.
Posa di segnaletica tattilo-plantare conforme all'Abaco e di segnaletica verticale ed orizzontale conformi alle prescrizioni del Codice della Strada ed al suo Regolamento, incluse demolizioni e ripristini.

costo stimato

PROGETTO ESECUTIVO
PROGETTO ESECUTIVO INTEGRATO **€ 18.261,00**

Comune **REMANZACCO**	localizzazione **Remanzacco** **Piazza Paolo Diacono** **n. 9**	ambito **URBANO**	scheda **24**

STATO DI FATTO

criticità

6.02_Segnaletica tattilo-plantare per attraversamento non presente

lunghezza:
larghezza:
pendenza:

priorità

ALTA

INTERVENTO PROPOSTO

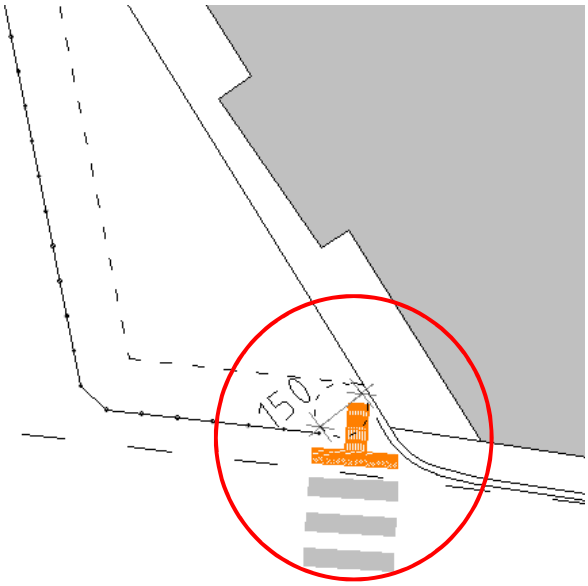

descrizione dell'intervento

Posa di moduli tattilo-plantari adesivi tipo "LVE" codice "direzione rettilinea" e "arresto pericolo" realizzati in materiale idoneo al contesto ed a contrasto cromatico rispetto alla pavimentazione, posati a raso e senza discontinuità rispetto alle pavimentazioni adiacenti. Schema di posa come da immagine riportata.

DA REALIZZARE IN MODO COORDINATO CON CRITICITA' 25

PROGETTO ESECUTIVO
PROGETTO ESECUTIVO INTEGRATO

costo stimato

€ 815,00

Comune **REMANZACCO**	localizzazione **Remanzacco** **Piazza Paolo Diacono** **n. 9**	ambito **URBANO**	scheda **25**

STATO DI FATTO

criticità

4.09_Ostacolo costituito da arredo di attività ricettiva o commerciale

lunghezza: 25,00 m
larghezza:
pendenza:

priorità

MEDIA

INTERVENTO PROPOSTO

descrizione dell'intervento

Arretramento degli elementi di arredo dell'attività ricettiva di 1,50 m, in modo tale da consentire la realizzazione di un percorso pedonale protetto e non costituire ostacolo lungo la guida naturale del medesimo per le persone non vedenti.

DA REALIZZARE IN MODO COORDINATO CON CRITICITA' 24

costo stimato

MANUTENZIONE ORDINARIA **€ 160,00**

Comune **REMANZACCO**	localizzazione **Remanzacco** **Piazza Paolo Diacono** **n. 9**	ambito **URBANO**	scheda **26**

STATO DI FATTO

criticità

6.05_Percorso con delimitazione non percepibile o privo di protezione

lunghezza: 25,00 m
larghezza:
pendenza:

priorità

MEDIA

INTERVENTO PROPOSTO

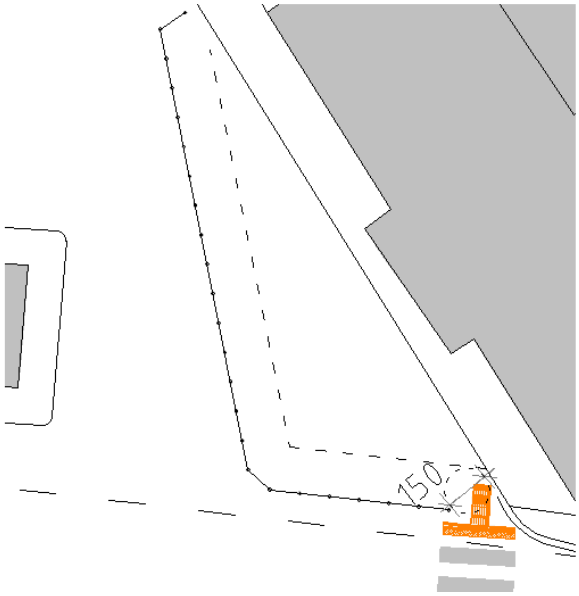

descrizione dell'intervento

Posa di balaustre ornamentali in acciaio zincato e verniciato con funzione di delimitazione fisica e percettiva del margine del percorso pedonale, incluse demolizioni e ripristini.
Altezza fuori terra 100 cm dalla quota della pavimentazione.
Lunghezza indicata nella descrizione dello stato di fatto.

DA REALIZZARE IN MODO COORDINATO CON CRITICITA' 24 - 25.

costo stimato

MANUTENZIONE ORDINARIA **€ 4.312,00**

Comune **REMANZACCO**	localizzazione **Remanzacco** **Piazza Paolo Diacono** **n. 9**	ambito **URBANO**	scheda **27**

STATO DI FATTO

criticità

2.01_Pavimentazione non complanare per sconnessioni, deformazioni, rotture

lunghezza:
larghezza:
pendenza:

priorità

MEDIA

INTERVENTO PROPOSTO

descrizione dell'intervento

Demolizione di cordonata e pavimentazione in pietra. Rifacimento puntuale del sottofondo e della pavimentazione con materiale analogo all'esistente (lastre di pietra) con parziale recupero del materiale esistente, per il ripristino della planarità del piano di calpestio, da raccordare a raso e senza discontinuità alle pavimentazioni adiacenti, incluse demolizioni e ripristini.

Lunghezza e larghezza indicate nella descrizione dello stato di fatto.

DA REALIZZARE IN MODO COORDINATO CON CRITICITA' 24 – 25 - 26.

PROGETTO ESECUTIVO
PROGETTO ESECUTIVO INTEGRATO

costo stimato
€ 1.318,00

Comune **REMANZACCO**	localizzazione **Remanzacco** **Piazza Paolo Diacono** **n. 9**	ambito **URBANO**	scheda **28**

STATO DI FATTO

criticità

6.02_Segnaletica tattilo-plantare per attraversamento non presente

lunghezza:
larghezza:
pendenza:

priorità

MEDIA

INTERVENTO PROPOSTO

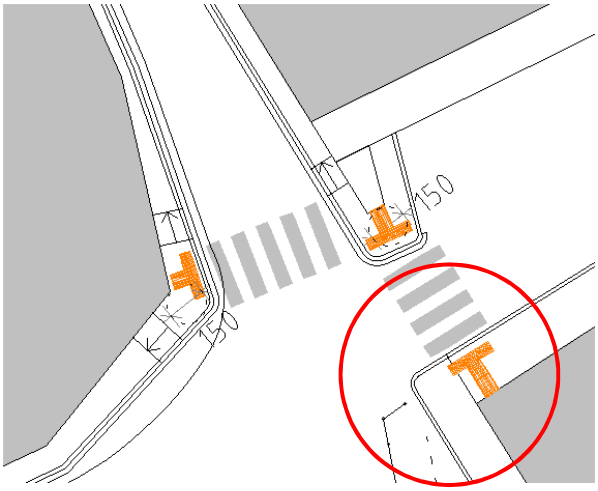

descrizione dell'intervento

Posa di moduli tattilo-plantari adesivi tipo "LVE" codice "direzione rettilinea" e "arresto pericolo" realizzati in materiale idoneo al contesto ed a contrasto cromatico rispetto alla pavimentazione, posati a raso e senza discontinuità rispetto alle pavimentazioni adiacenti. Schema di posa come da immagine riportata.

DA REALIZZARE IN MODO COORDINATO CON CRITICITA' 27.

PROGETTO ESECUTIVO
PROGETTO ESECUTIVO INTEGRATO

costo stimato
€ 738,00

Comune **REMANZACCO**	localizzazione **Remanzacco** **Piazza Paolo Diacono** **n. 9**	ambito **URBANO**	scheda **29**

STATO DI FATTO

criticità

2.01_Pavimentazione non complanare per sconnessioni, deformazioni, rotture

lunghezza: 5,20 m
larghezza: 3,00 m
pendenza:

priorità

MEDIA

INTERVENTO PROPOSTO

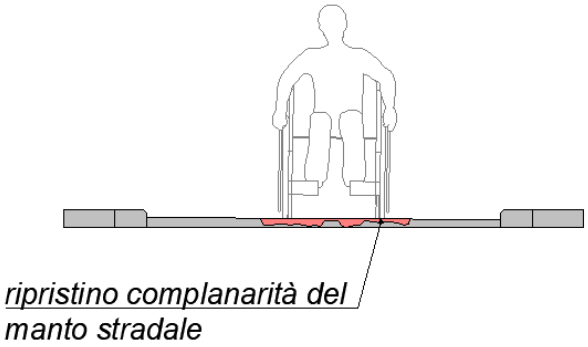

descrizione dell'intervento

Demolizione di pavimentazione in asfalto.
Rifacimento puntuale del sottofondo e della pavimentazione con materiale analogo all'esistente per il ripristino della planarità del piano di calpestio, da raccordare a raso e senza discontinuità alle pavimentazioni adiacenti, incluse demolizioni e ripristini. Riposizionamento plano altimetrico della griglia di fognatura.
Lunghezza e larghezza indicate nella descrizione dello stato di fatto.

DA REALIZZARE IN MODO COORDINATO CON CRITICITA' 30.

PROGETTO ESECUTIVO
PROGETTO ESECUTIVO INTEGRATO

costo stimato
€ 589,00

Comune **REMANZACCO**	localizzazione **Remanzacco** **Piazza Paolo Diacono** **n. 9**	ambito **URBANO**	scheda **30**

STATO DI FATTO

criticità

7.01_Attraversamento pedonale non presente

lunghezza: 5,20 m
larghezza:
pendenza:

priorità

MEDIA

INTERVENTO PROPOSTO

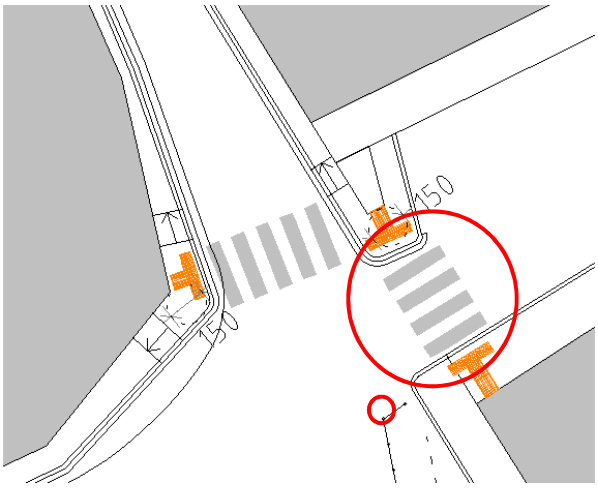

descrizione dell'intervento

Posa della segnaletica orizzontale (strisce pedonali) e segnaletica verticale in area esterna ai percorsi pedonali, nel rispetto delle prescrizioni del Codice della Strada e del suo Regolamento, incluse demolizioni e ripristini.
Margine inferiore dei segnali verticali ad altezza min 210 cm.
Lunghezza indicata nella descrizione dello stato di fatto.

DA REALIZZARE IN MODO COORDINATO CON CRITICITA' 29.

PROGETTO ESECUTIVO
PROGETTO ESECUTIVO INTEGRATO

costo stimato
€ 373,00

Comune **REMANZACCO**	localizzazione **Remanzacco** **Piazza Paolo Diacono** **n. 9**	ambito **URBANO**	scheda **31**

STATO DI FATTO

criticità

1.12_Percorso con gradino (dislivello superiore a 2,5 cm)

lunghezza: 3,00 m
larghezza: 2,00 m
pendenza:

priorità

ALTA

INTERVENTO PROPOSTO

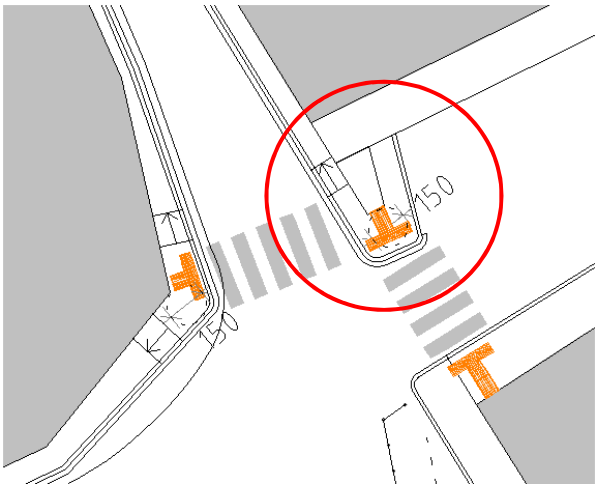

descrizione dell'intervento

Demolizione di cunetta in asfalto e di parte del marciapiede composto da cordonata in pietra e pavimentazione in porfido. Rifacimento della cunetta e del marciapiede in materiale analogo all'esistente con parziale recupero del materiale, al fine di ottenere un'area in piano posta alla medesima quota e con pari larghezza all'antistante attraversamento da realizzare

Realizzazione di rampa con raccordi a raso e senza discontinuità alle pavimentazioni adiacenti con p. longitudinale max 8%, incluse demolizioni e ripristini.

DA REALIZZARE IN MODO COORDINATO CON CRITICITA' 32.

PROGETTO ESECUTIVO
PROGETTO ESECUTIVO INTEGRATO

costo stimato
€ 1.355,00

Comune **REMANZACCO**	localizzazione **Remanzacco** **Piazza Paolo Diacono** **n. 9**	ambito **URBANO**	scheda **32**

STATO DI FATTO

criticità

6.02_Segnaletica tattilo-plantare per attraversamento non presente

lunghezza:
larghezza:
pendenza:

priorità

MEDIA

INTERVENTO PROPOSTO

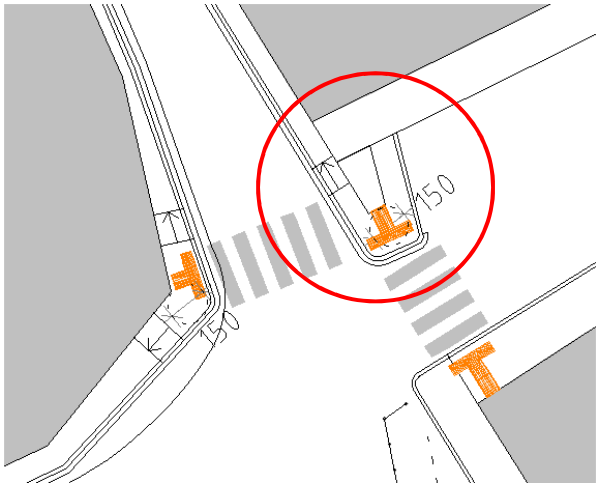

descrizione dell'intervento

Posa di moduli tattilo-plantari adesivi tipo "LVE" codice "direzione rettilinea" e "arresto pericolo" realizzati in materiale idoneo al contesto ed a contrasto cromatico rispetto alla pavimentazione, posati a raso e senza discontinuità rispetto alle pavimentazioni adiacenti. Schema di posa come da immagine riportata.

DA REALIZZARE IN MODO COORDINATO CON CRITICITA' 31.

costo stimato

PROGETTO ESECUTIVO
PROGETTO ESECUTIVO INTEGRATO **€ 738,00**

Comune **REMANZACCO**	localizzazione **Remanzacco** **Incrocio via Ziracco - piazza Paolo Diacono**	ambito **URBANO**	scheda **33**

STATO DI FATTO

criticità

7.02_Attraversamento pedonale senza rampe di raccordo

lunghezza: 9,35 + 8,70 m
larghezza: 1,10 – 1.80 m
pendenza:

CRITICITA' COMPLESSA

priorità

ALTA

INTERVENTO PROPOSTO

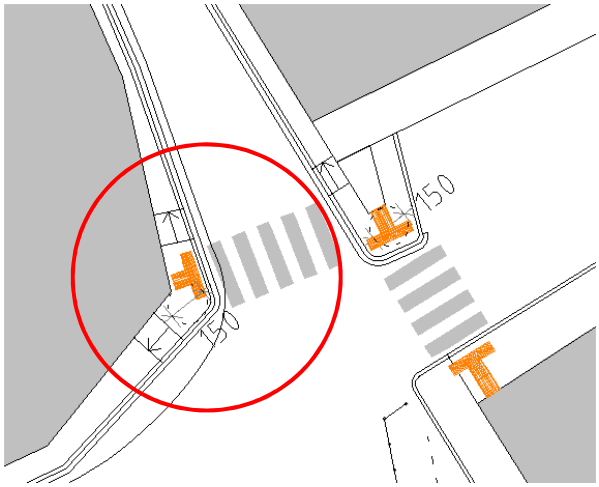

descrizione dell'intervento

Allargamento marciapiede in prossimità dell'angolo (confluenza stradale), attraverso la demolizione di marciapiede lato ovest (cordonata in pietra, pavimentazione in cubetti di porfido e cunetta in asfalto) e ricostruzione conforme con raccordi.
Realizzazione delle rampe di raccordo in materiale analogo all'esistente sul marciapiede ovest con pendenza longitudinale max 8%, da collegare a raso e senza discontinuità alla pavimentazione della sede stradale, incluse demolizioni e ripristini.
Larghezza del marciapiede indicata nella descrizione dello stato di fatto. Posa di segnaletica tattilo-plantare conforme all'Abaco e di segnaletica verticale ed orizzontale conformi alle prescrizioni del Codice della Strada ed al suo Regolamento, incluse demolizioni e ripristini.

DA REALIZZARE IN MODO COORDINATO CON CRITICITA' 32.

PROGETTO ESECUTIVO
PROGETTO ESECUTIVO INTEGRATO

costo stimato
€ 5.366,00

Comune **REMANZACCO**	localizzazione **Remanzacco** **Piazza Paolo Diacono** **n. 1**	ambito **URBANO**	scheda **34**

STATO DI FATTO

criticità

1.08_Percorso con pendenze dovute a passo carraio

lunghezza: 8,00 m
larghezza: 1,50 m
pendenza:

priorità

MEDIA

INTERVENTO PROPOSTO

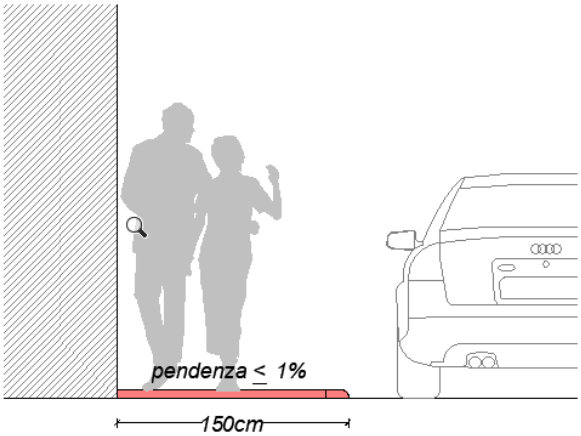

descrizione dell'intervento

Demolizione di marciapiede (cordonata in pietra, pavimentazione in cubetti di porfido e cunetta in asfalto) e ricostruzione conforme con raccordi.
Rifacimento della pavimentazione del percorso in materiale analogo all'esistente (cubetti di porfido) al fine di ottenere una pendenza trasversale costante max 1%, da raccordare a raso e senza discontinuità alle pavimentazioni adiacenti, incluse demolizioni e ripristini.
Ripristino di cunetta, cordonata e porfido con parziale recupero del materiale esistente.
Posa di segnaletica tattilo-plantare conforme all'Abaco
Lunghezza e larghezza indicate nella descrizione dello stato di fatto.
.

PROGETTO ESECUTIVO
PROGETTO ESECUTIVO INTEGRATO

costo stimato
€ 2.484,00

Comune **REMANZACCO**	localizzazione **Remanzacco** **Incrocio vicolo cooperativa SS54**	ambito **URBANO**	scheda **35**

STATO DI FATTO

criticità

2.01_Pavimentazione non complanare per sconnessioni, deformazioni, rotture

lunghezza: 8,00 m
larghezza: 1,20 m
pendenza:

priorità

MEDIA

INTERVENTO PROPOSTO

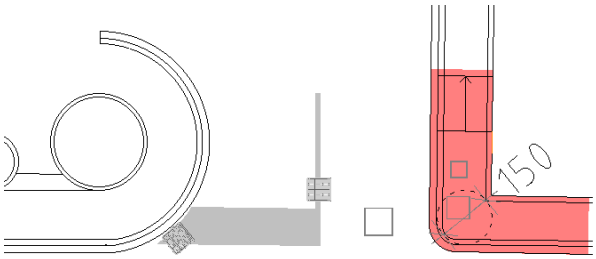

descrizione dell'intervento

Rifacimento pavimentazione marciapiede e allargamnento in corrispondenza della confluenza tra via Roma e vicolo Cooperativa.
Demolizione di cunetta in asfalto, cordonata in pietra e pavimentazione in cubetti di porfido.
Rifacimento puntuale del sottofondo e della pavimentazione con materiale analogo all'esistente con parziale recupero del materiale, per il ripristino della planarità del piano di calpestio, da raccordare a raso e senza discontinuità alle pavimentazioni adiacenti, incluse demolizioni e ripristini.
Realizzazione di spazio per la rotazione di sedia a ruote come riportato nello schema di intervento.
Lunghezza e larghezza indicate nella descrizione dello stato di fatto.

DA REALIZZARE IN MODO COORDINATO CON CRITICITA' 36.

PROGETTO ESECUTIVO
PROGETTO ESECUTIVO INTEGRATO

costo stimato
€ 1.983,00

Comune **REMANZACCO**	localizzazione **Remanzacco** **Incrocio vicolo cooperativa SS54**	ambito **URBANO**	scheda **36**

STATO DI FATTO

criticità

6.02_Segnaletica tattilo-plantare per attraversamento non presente

lunghezza:
larghezza:
pendenza:

priorità

MEDIA

INTERVENTO PROPOSTO

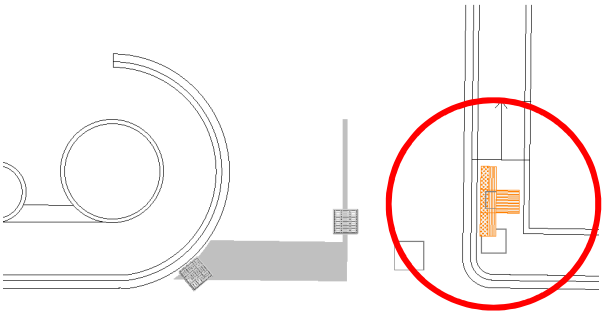

descrizione dell'intervento

Posa di moduli tattilo-plantari adesivi tipo "LVE" codice "direzione rettilinea" e "arresto pericolo" realizzati in materiale idoneo al contesto ed a contrasto cromatico rispetto alla pavimentazione, posati a raso e senza discontinuità rispetto alle pavimentazioni adiacenti. Schema di posa come da immagine riportata.

DA REALIZZARE IN MODO COORDINATO CON CRITICITA' 35.

PROGETTO ESECUTIVO
PROGETTO ESECUTIVO INTEGRATO

costo stimato
€ 636,00

Comune **REMANZACCO**	localizzazione **Remanzacco** **Incrocio vicolo cooperativa SS54**	ambito **URBANO**	scheda **37**

STATO DI FATTO

criticità

2.01_Pavimentazione non complanare per sconnessioni, deformazioni, rotture

lunghezza: 6,00 m
larghezza: 4,00 m
pendenza:

priorità

MEDIA

INTERVENTO PROPOSTO

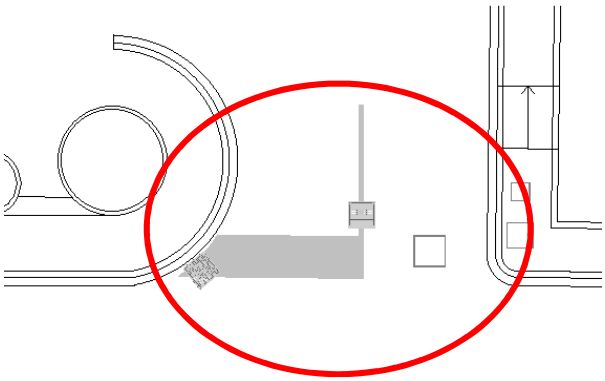

descrizione dell'intervento

Fresatura di pavimentazione in asfalto.
Rifacimento tappeto di usura.
Lunghezza e larghezza indicate nella descrizione dello stato di fatto.

DA REALIZZARE IN MODO COORDINATO CON CRITICITA' 38.

PROGETTO ESECUTIVO
PROGETTO ESECUTIVO INTEGRATO

costo stimato
€ 686,00

Comune **REMANZACCO**	localizzazione **Remanzacco** **Incrocio vicolo cooperativa SS54**	ambito **URBANO**	scheda **38**

STATO DI FATTO

criticità

7.01_Attraversamento pedonale non presente

lunghezza: 6,00 m
larghezza:
pendenza:

priorità

MEDIA

INTERVENTO PROPOSTO

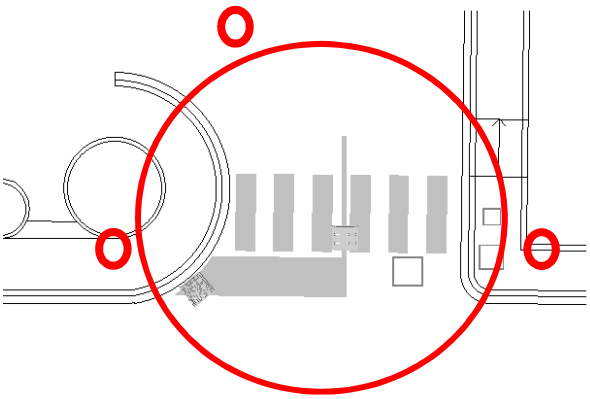

descrizione dell'intervento

Posa della segnaletica orizzontale (strisce pedonali) e segnaletica verticale in area esterna ai percorsi pedonali, nel rispetto delle prescrizioni del Codice della Strada e del suo Regolamento, incluse demolizioni e ripristini.
Margine inferiore dei segnali verticali ad altezza min 210 cm.
Lunghezza indicata nella descrizione dello stato di fatto.

DA REALIZZARE IN MODO COORDINATO CON CRITICITA' 37.

costo stimato

PROGETTO ESECUTIVO
PROGETTO ESECUTIVO INTEGRATO **€ 1.039,00**

Comune **REMANZACCO**	localizzazione **Remanzacco** **Incrocio vicolo cooperativa SS54**	ambito **URBANO**	scheda **39**

STATO DI FATTO

criticità

1.04_Percorso con pendenza trasversale superiore a 1%

lunghezza: 6,00 m
larghezza: 1,50 m
pendenza:

priorità

ALTA

INTERVENTO PROPOSTO

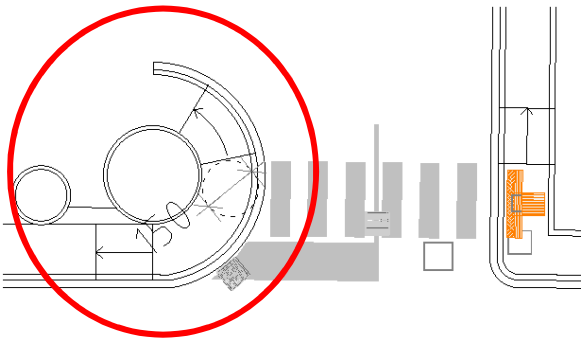

descrizione dell'intervento

Demolizione di cunetta in asfalto, cordonata in pietra e pavimentazione in porfido.
Rifacimento della pavimentazione del percorso in materiale analogo all'esistente al fine di ottenere una pendenza trasversale costante max 1%, da raccordare a raso e senza discontinuità alle pavimentazioni adiacenti, incluse demolizioni e ripristini. Ripristino di cunetta, cordonata e porfido con parziale recupero del materiale esistente. Lunghezza e larghezza indicate nella descrizione dello stato di fatto.

DA REALIZZARE IN MODO COORDINATO CON CRITICITA' 40.

costo stimato

PROGETTO ESECUTIVO
PROGETTO ESECUTIVO INTEGRATO **€ 1.645,00**

Comune **REMANZACCO**

localizzazione
Remanzacco
Incrocio vicolo cooperativa SS54

ambito
URBANO

scheda
40

STATO DI FATTO

criticità
6.02_Segnaletica tattilo-plantare per attraversamento non presente

lunghezza:
larghezza:
pendenza:

priorità
MEDIA

INTERVENTO PROPOSTO

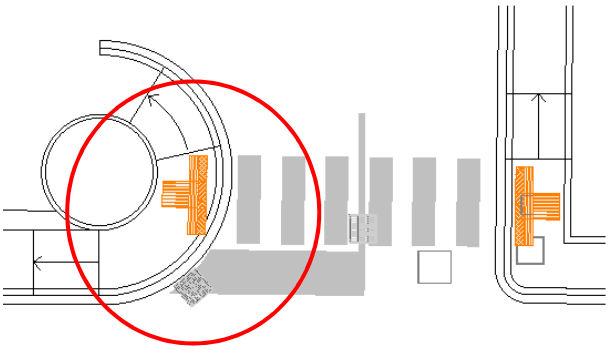

descrizione dell'intervento
Posa di moduli tattilo-plantari adesivi tipo "LVE" codice "direzione rettilinea" e "arresto pericolo" realizzati in materiale idoneo al contesto ed a contrasto cromatico rispetto alla pavimentazione, posati a raso e senza discontinuità rispetto alle pavimentazioni adiacenti. Schema di posa come da immagine riportata.

DA REALIZZARE IN MODO COORDINATO CON CRITICITA' 39.

PROGETTO ESECUTIVO
PROGETTO ESECUTIVO INTEGRATO

costo stimato
€ 767,00

Comune **REMANZACCO**	localizzazione **Remanzacco** **prossimità semaforo SS54**	ambito **URBANO**	scheda **41**

STATO DI FATTO

criticità

4.02_Ostacolo costituito da arredo urbano ancorato

lunghezza:
larghezza:
pendenza:

priorità

MEDIA

INTERVENTO PROPOSTO

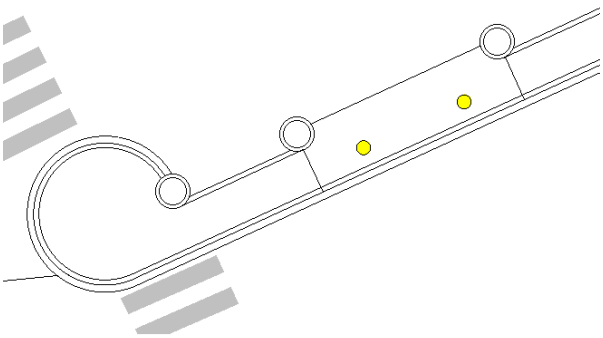

descrizione dell'intervento

Rimozione dell'elemento di arredo urbano (dissuasori in pietra Ø 20 cm) in modo da consentire il transito agevole o suo spostamento in posizione tale da non costituire ostacolo lungo la guida naturale per le persone con disabilità motoria o non vedenti e mantenere la larghezza libera min 120 cm, inclusa eliminazione e rifacimento di basamenti interrati e supporti.

DA REALIZZARE IN MODO COORDINATO CON CRITICITA' 42.

PROGETTO ESECUTIVO
PROGETTO ESECUTIVO INTEGRATO

costo stimato
€ 414,00

Comune **REMANZACCO**	localizzazione **Remanzacco** **Prossimità semaforo SS54**	ambito **URBANO**	scheda **42**

STATO DI FATTO

criticità

1.01_Percorso non presente/non conforme

lunghezza: 640 cm
larghezza: 195 cm
pendenza:

Marciapiede con rampe per attraversamento pedonale non esistente. Non presente per scelte di viabilità pubblica.

priorità

ALTA

INTERVENTO PROPOSTO

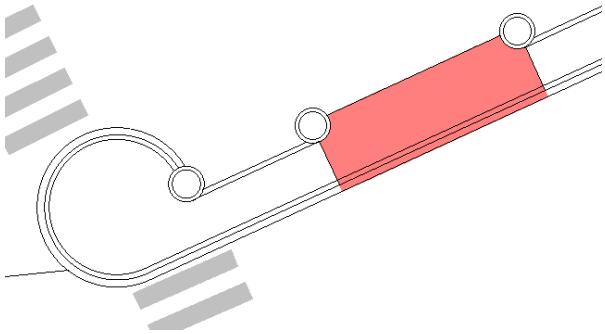

descrizione dell'intervento

Demolizione di marciapiede (cunetta in asfalto, cordonata e pavimentazione in pietra,).
Raccordo dei tratti di percorso o marciapiedi interrotti da abbassamento ricostruzione a raso e senza discontinuità delle pavimentazioni adiacenti, incluse demolizioni e ripristini. Cordolo esterno più alto di circa 5 cm con funzione di guida naturale.
Lunghezza e larghezza indicate nella descrizione dello stato di fatto

DA REALIZZARE IN MODO COORDINATO CON CRITICITA' 41.

PROGETTO ESECUTIVO
PROGETTO ESECUTIVO INTEGRATO

costo stimato
€ 3.448,00

Comune **REMANZACCO**	localizzazione **Remanzacco** **Prossimità semaforo SS54**	ambito **URBANO**	scheda **43**

STATO DI FATTO

criticità

6.02_Segnaletica tattilo-plantare per attraversamento non presente

lunghezza:
larghezza:
pendenza:

priorità

MEDIA

INTERVENTO PROPOSTO

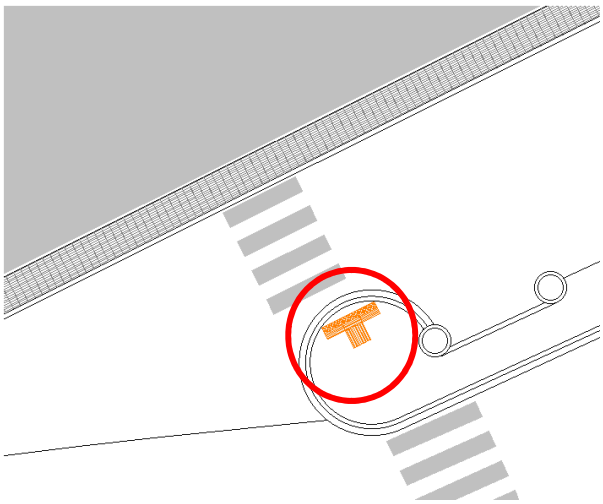

descrizione dell'intervento

Posa di moduli tattilo-plantari adesivi tipo "LVE" codice "direzione rettilinea" e "arresto pericolo" realizzati in materiale idoneo al contesto ed a contrasto cromatico rispetto alla pavimentazione, posati a raso e senza discontinuità rispetto alle pavimentazioni adiacenti. Schema di posa come da immagine riportata.

DA REALIZZARE IN MODO COORDINATO CON CRITICITA'44.

PROGETTO ESECUTIVO
PROGETTO ESECUTIVO INTEGRATO

costo stimato

€ 767,00

Comune **REMANZACCO**	localizzazione **Remanzacco** **Prossimità semaforo SS54**	ambito **URBANO**	scheda **44**

STATO DI FATTO

criticità

1.12_Percorso con gradino (dislivello superiore a 2,5 cm)

lunghezza:
larghezza:
pendenza:
altezza 16,5 + 4 cm

CRITICITA' COMPLESSA

priorità
ALTA

INTERVENTO PROPOSTO

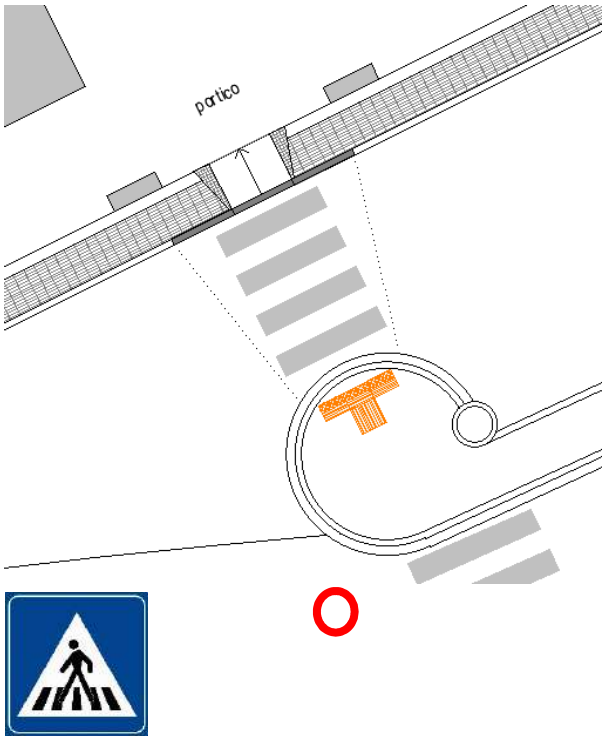

descrizione dell'intervento

Posa di rampa autoportante in acciaio, da raccordare a raso e senza discontinuità alle pavimentazioni adiacenti con pendenza longitudinale max 8%, per la conformità della nuova rampa priva di pendenza trasversale. Rialzo della cordonata esterna di circa 3 cm e lunghezza di 450 cm, con le estremità rastremate seguendo l'andamento della nuova pavimentazione in asfalto. Realizzazione di raccordo in asfalto su pavimentazione esistente per il superamento del dislivello in prossimità della nuova rampa, a raso in prossimità del marciapiede sul lato opposto e con raccordi laterali alla pavimentazione esistente, garantendo uno spazio piano alla base della nuova rampa. Incluse demolizioni ripristini per realizzazione di raccordo pavimentale con la nuova rampa.
Inserimento di dispositivo tattilo plantare di "attenzione servizio".
Cancellazione segnaletica orizzontale esistente e rifacimento segnaletica orizzontale di attraversamento stradale.
Posa di segnaletica verticale.

DA REALIZZARE IN MODO COORDINATO CON CRITICITA' 43.

PROGETTO ESECUTIVO
PROGETTO ESECUTIVO INTEGRATO

costo stimato
€ 5.613,00

Comune **REMANZACCO**	localizzazione **Remanzacco** **Prossimità semaforo SS54**	ambito **URBANO**	scheda **45**

STATO DI FATTO

criticità

6.02_Segnaletica tattilo-plantare per attraversamento non presente

lunghezza:
larghezza:
pendenza:

priorità

MEDIA

INTERVENTO PROPOSTO

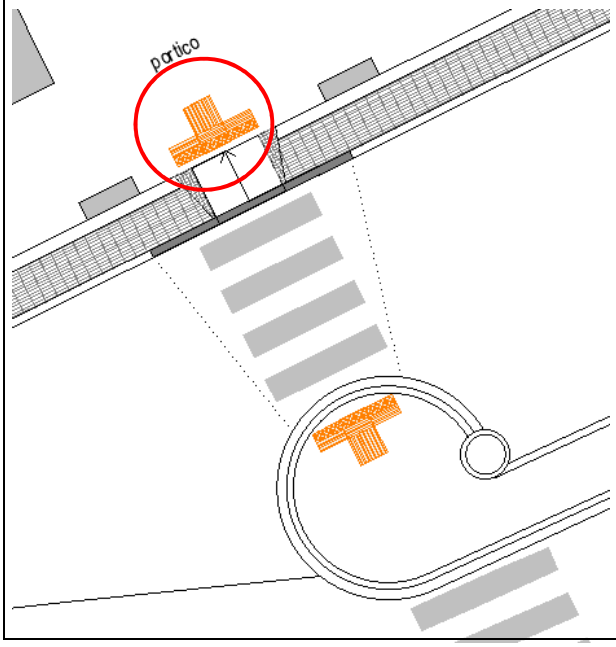

descrizione dell'intervento

Posa di moduli tattilo-plantari adesivi tipo "LVE" codice "direzione rettilinea" e "arresto pericolo" realizzati in materiale idoneo al contesto ed a contrasto cromatico rispetto alla pavimentazione, posati a raso e senza discontinuità rispetto alle pavimentazioni adiacenti. Schema di posa come da immagine riportata.

DA REALIZZARE IN MODO COORDINATO CON CRITICITA' 44.

PROGETTO ESECUTIVO
PROGETTO ESECUTIVO INTEGRATO

costo stimato

€ 331,00

Comune **REMANZACCO**	localizzazione **Remanzacco** **Incrocio Piazza Missio**	ambito **URBANO**	scheda **46**

STATO DI FATTO

criticità

1.01_Percorso non presente/non conforme

lunghezza: 10.00 m
larghezza: 1,00 m
pendenza:

CRITICITA' LINEARE COMPLESSA

priorità

ALTA

INTERVENTO PROPOSTO

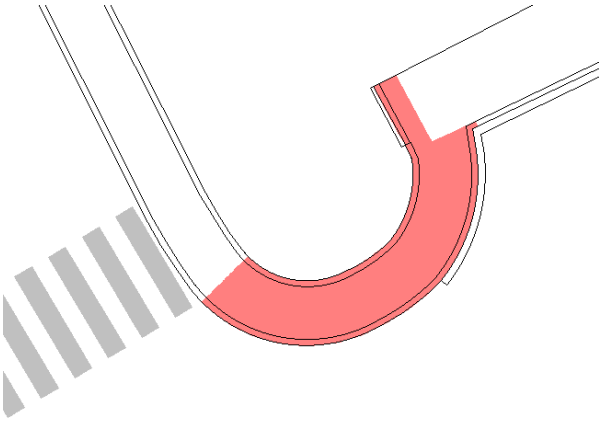

descrizione dell'intervento

Demolizione di marciapiede (cordonata in pietra, pavimentazione in cubetti di porfido e cunetta in asfalto).
Ricostruzione marciapiede con raccordi, con llargamento del percorso e rifacimento cordonate in pietra.
Realizzazione delle rampe di raccordo in materiale analogo all'esistente con pendenza longitudinale max 8%, da collegare a raso e senza discontinuità alla pavimentazione della sede stradale, incluse demolizioni e ripristini.
Ripristino di cunetta, cordonata e porfido con parziale recupero del materiale esistente.
Cordolo lato aiuola rialzata con funzione di contenimento e di guida naturale.
Lunghezza indicate nella descrizione dello stato di fatto; larghezza 1,5 m.

DA REALIZZARE IN MODO COORDINATO CON CRITICITA' 47.

PROGETTO ESECUTIVO
PROGETTO ESECUTIVO INTEGRATO

costo stimato
€ 6.907,00

Comune **REMANZACCO**	localizzazione **Remanzacco** **Incrocio Piazza Missio**	ambito **URBANO**	scheda **47**

STATO DI FATTO

criticità

7.02_Attraversamento pedonale senza rampe di raccordo

lunghezza: 5,00 m
larghezza: 1,00 m
pendenza:

CRITICITA' COMPLESSA

priorità

ALTA

INTERVENTO PROPOSTO

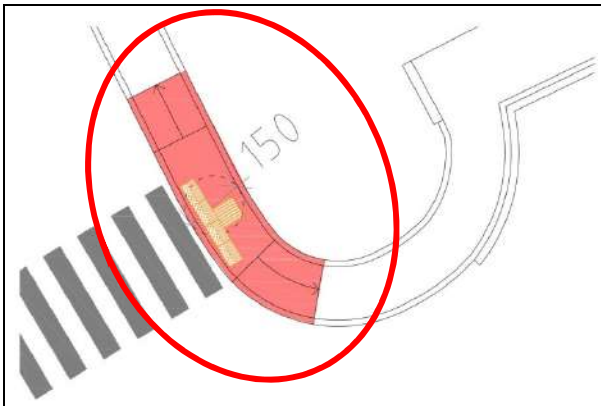

descrizione dell'intervento

Demolizione di marciapiede (cordonata in pietra, pavimentazione in cubetti di porfido e cunetta in asfalto).
Ricostruzione marciapiede con raccordi, con llargamento del percorso e rifacimento cordonate in pietra.
Realizzazione delle rampe di raccordo in materiale analogo all'esistente con pendenza longitudinale max 8%, da collegare a raso e senza discontinuità alla pavimentazione della sede stradale, incluse demolizioni e ripristini.
Ripristino di cunetta, cordonata e porfido con parziale recupero del materiale esistente.
Cordolo lato aiuola rialzata con funzione di contenimento e di guida naturale.
Lunghezza indicate nella descrizione dello stato di fatto; larghezza 1,5 m.
Posa di segnaletica tattilo-plantare conforme all'Abaco, incluse demolizioni e ripristini.
DA REALIZZARE IN MODO COORDINATO CON CRITICITA' 46

PROGETTO ESECUTIVO
PROGETTO ESECUTIVO INTEGRATO

costo stimato
€ 4.232,00

Comune **REMANZACCO**	localizzazione **Remanzacco** **Incrocio Piazza Missio**	ambito **URBANO**	scheda **48**

STATO DI FATTO

criticità

7.04_Attraversamento pedonale con segnaletica non visibile o non presente

lunghezza:
larghezza:
pendenza:

Segnaletica orizzontale

priorità

MEDIA

INTERVENTO PROPOSTO

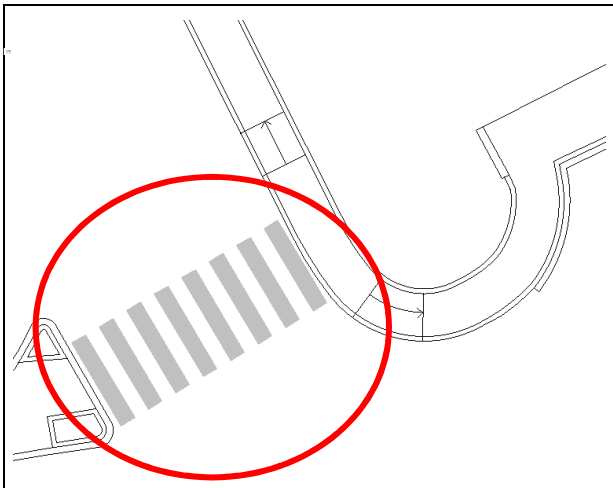

descrizione dell'intervento

Rifacimento segnaletica orizzontale di attraversamento stradale.
Realizzazione di segnaletica orizzontale (zebratura, in gocciolato) nel rispetto delle prescrizioni del Codice della Strada e del suo Regolamento.

MANUTENZIONE ORDINARIA

costo stimato

€ 206,00

Comune **REMANZACCO**	localizzazione **Remanzacco** **Incrocio Piazza Missio**	ambito **URBANO**	scheda **49**

STATO DI FATTO

criticità

2.01_Pavimentazione non complanare per sconnessioni, deformazioni, rotture

lunghezza: 500 cm - 150 cm
larghezza: 500 cm - 200 cm
pendenza:

priorità

BASSA

INTERVENTO PROPOSTO

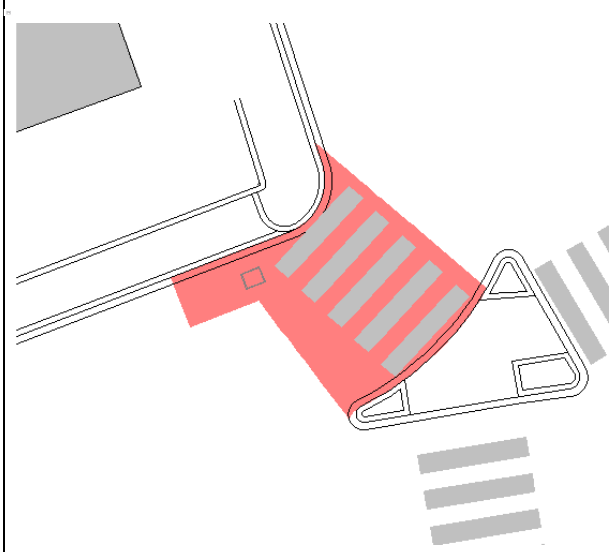

descrizione dell'intervento

Fresatura di pavimentazione in asfalto.
Rifacimento puntuale del sottofondo e della pavimentazione con materiale analogo all'esistente per il ripristino della planarità del piano di calpestio, da raccordare a raso e senza discontinuità alle pavimentazioni adiacenti, incluse demolizioni e ripristini. Rialzo altimetrico di 5cm lato nord-ovest della pavimentazione.
Riposizionamento plano altimetrico del chiusino BUL e ripristino della pavimentazione interessata.
Demolizione di pavimentazione in asfalto.
Rifacimento puntuale del sottofondo e della pavimentazione con materiale analogo all'esistente per il ripristino della planarità del piano di calpestio
Rialzo altimetrico di 5cm, riposizionamento plano altimetrico del chiusino in ghisa 45 x 55.
Lunghezza e larghezza indicate nella descrizione dello stato di fatto.
DA REALIZZARE IN MODO COORDINATO CON CRITICITA' 50

MANUTENZIONE ORDINARIA

costo stimato

€ 2.249,00

Comune **REMANZACCO**	localizzazione **Remanzacco** **Incrocio Piazza Missio**	ambito **URBANO**	scheda **50**

STATO DI FATTO

criticità

7.04_Attraversamento pedonale con segnaletica non visibile o non presente

lunghezza:
larghezza:
pendenza:

priorità

MEDIA

INTERVENTO PROPOSTO

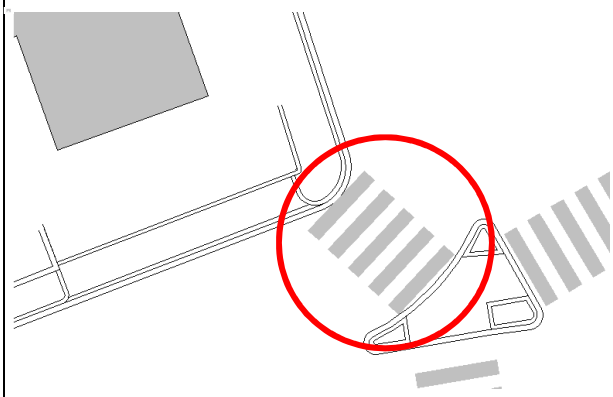

descrizione dell'intervento

Rifacimento segnaletica orizzontale (zebratura, in gocciolato) nel rispetto delle prescrizioni del Codice della Strada e del suo Regolamento.

DA REALIZZARE IN MODO COORDINATO CON CRITICITA' 49.

MANUTENZIONE ORDINARIA

costo stimato

€ 134,00

Comune **REMANZACCO**	localizzazione **Remanzacco** **Incrocio Piazza Missio**	ambito **URBANO**	scheda **51**

STATO DI FATTO

criticità

6.02_Segnaletica tattilo-plantare per attraversamento non presente

lunghezza:
larghezza:
pendenza:

priorità

MEDIA

INTERVENTO PROPOSTO

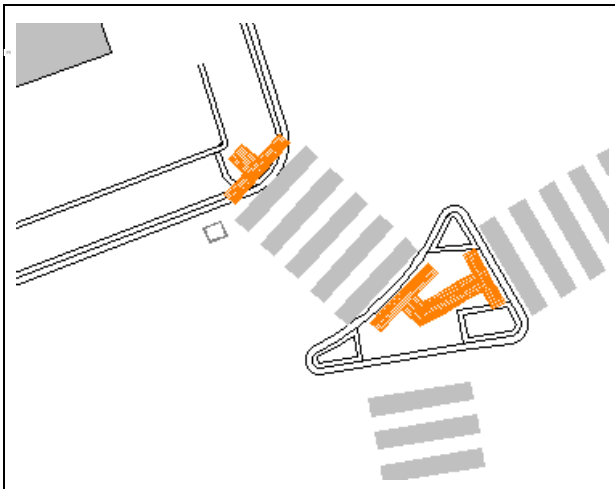

descrizione dell'intervento

Posa di moduli tattilo-plantari tipo "LVE" codice "direzione rettilinea" e "arresto pericolo" realizzati in materiale idoneo al contesto ed a contrasto cromatico rispetto alla pavimentazione, posati a raso e senza discontinuità rispetto alle pavimentazioni adiacenti.
Schema di posa come da immagine riportata.
Su entrambe le estremità dell'attraversamento pedonale

PROGETTO ESECUTIVO
PROGETTO ESECUTIVO INTEGRATO

costo stimato
€ 3.397,00

Comune **REMANZACCO**	localizzazione **Remanzacco** **Incrocio Piazza Missio**	ambito **URBANO**	scheda **52**

STATO DI FATTO

criticità

2.01_Pavimentazione non complanare per sconnessioni, deformazioni, rotture

lunghezza: 900 cm
larghezza: 135 cm
pendenza:

priorità

ALTA

INTERVENTO PROPOSTO

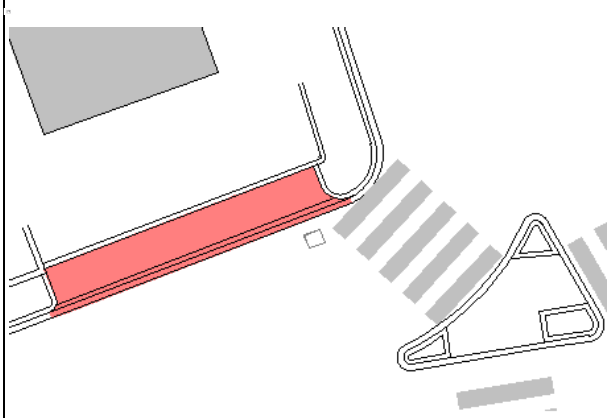

descrizione dell'intervento

Demolizione di cunetta in asfalto, doppia cordonata in pietra, rampa accesso carraio in cemento e pavimentazione in cubetti di porfido.
Rifacimento puntuale della cunetta e delle cordonate a sezione sagomata per agevolare l'ingresso carraio e con funzione di guide naturali, del sottofondo e della pavimentazione con materiale analogo all'esistente per il ripristino della planarità del piano di calpestio, da raccordare a raso e senza discontinuità alle pavimentazioni adiacenti, incluse demolizioni e ripristini. Realizzazione di nuova rampa per l'accesso carraio.
Lunghezza e larghezza indicate nella descrizione dello stato di fatto.
.

PROGETTO ESECUTIVO
PROGETTO ESECUTIVO INTEGRATO

costo stimato
€ 3.779,00

Comune **REMANZACCO**	localizzazione **Remanzacco** **Piazza Missio** **n. 14**	ambito **URBANO**	scheda **53**

STATO DI FATTO

criticità

1.12_Percorso con gradino (dislivello superiore a 2,5 cm)

lunghezza:
larghezza: 120 cm (passaggio netto 95 cm)
pendenza:

priorità

ALTA

INTERVENTO PROPOSTO

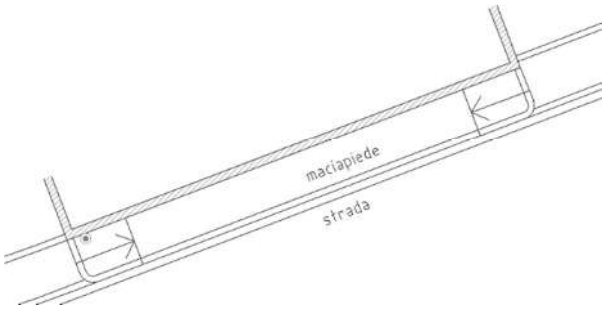

descrizione dell'intervento

Realizzazione di rampe alle estremità del breve tratto rettilineo.
Demolizione di parte del marciapiede (cunetta in asfalto, cordonata in pietra, pavimentazione in cubetti di porfido) e realizzazione di rampa di raccordo in materiale analogo all'esistente con pendenza longitudinale max 8%, da collegare a raso e senza discontinuità alle pavimentazioni adiacenti.

PROGETTO ESECUTIVO
PROGETTO ESECUTIVO INTEGRATO

costo stimato
€ 715,00

Comune **REMANZACCO**	localizzazione **Remanzacco** **Piazza Missio** **n. 13**	ambito **URBANO**	scheda **54**

STATO DI FATTO

criticità

1.12_Percorso con gradino (dislivello superiore a 2,5 cm)

lunghezza:
larghezza: 155 cm (passaggio netto 130 cm)
pendenza:

priorità

ALTA

INTERVENTO PROPOSTO

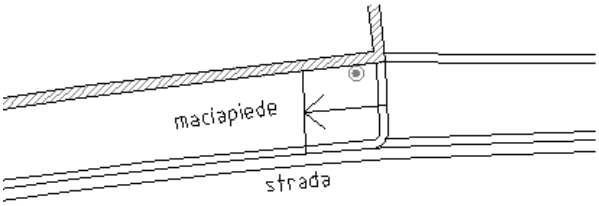

descrizione dell'intervento

Demolizione di parte del marciapiede (cunetta in asfalto, cordonata in pietra, pavimentazione in cubetti di porfido) e realizzazione di rampa di raccordo in materiale analogo all'esistente con pendenza longitudinale max 8%, da collegare a raso e senza discontinuità alle pavimentazioni adiacenti.
Riposizionamento plano altimetrico del chiusino in ghisa 35 x 35.

PROGETTO ESECUTIVO
PROGETTO ESECUTIVO INTEGRATO

costo stimato
€ 467,00

Comune **REMANZACCO**	localizzazione **Remanzacco** **via Alcide de Gasperi** **n. 2**	ambito **URBANO**	scheda **55**

STATO DI FATTO

criticità

1.12_Percorso con gradino (dislivello superiore a 2,5 cm)

lunghezza:
larghezza: 145 cm (passaggio netto 115 cm)
pendenza:

priorità

ALTA

INTERVENTO PROPOSTO

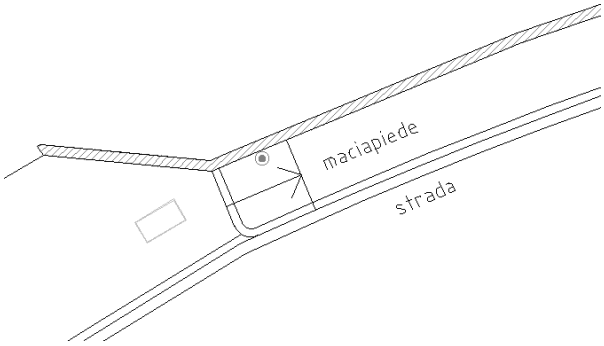

descrizione dell'intervento

Demolizione di parte del marciapiede (cunetta in asfalto, cordonata in pietra, pavimentazione in cubetti di porfido) e realizzazione di rampa di raccordo in materiale analogo all'esistente con pendenza longitudinale max 8%, da collegare a raso e senza discontinuità alle pavimentazioni adiacenti.
Riposizionamento plano altimetrico del chiusino in ghisa 35 x 35.

DA REALIZZARE IN MODO COORDINATO CON CRITICITA' 54-56.

PROGETTO ESECUTIVO
PROGETTO ESECUTIVO INTEGRATO

costo stimato
€ 481,00

Comune **REMANZACCO**	localizzazione **Remanzacco** **via Alcide de Gasperi** **n. 2**	ambito **URBANO**	scheda **56**

STATO DI FATTO

criticità

2.01_Pavimentazione non complanare per sconnessioni, deformazioni, rotture

lunghezza: 13.00 m
larghezza: 145 - 140 cm
pendenza:

CRITICITA' LINEARE COMPLESSA

priorità

ALTA

INTERVENTO PROPOSTO

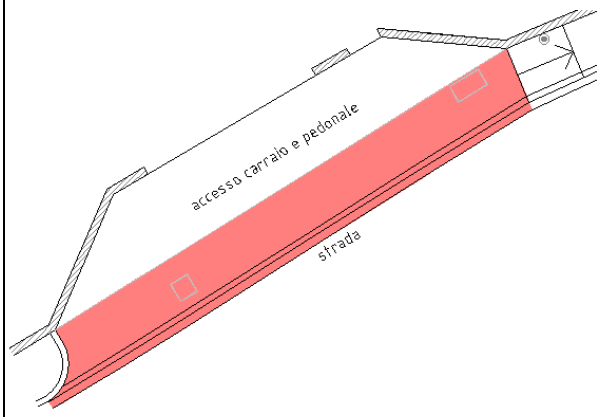

descrizione dell'intervento

Demolizione di cunetta in asfalto, cordonata in pietra e pavimentazione in calcestruzzo.
Rifacimento puntuale della cunetta e della cordonata, del sottofondo e della pavimentazione in cubetti di porfido per il ripristino della planarità del piano di calpestio, da raccordare a raso e senza discontinuità alle pavimentazioni adiacenti, incluse demolizioni e ripristini.
Cordonata lato proprietà privata sagomata e rialzata anche con funzione di guida naturale.
Riposizionamento plano altimetrico del chiusino in ghisa BUL 85x45 e sostituzione chiusino in cemento 50x50.
Lunghezza e larghezza indicate nella descrizione dello stato di fatto.
DA REALIZZARE IN MODO COORDINATO CON CRITICITA' 55-57.

PROGETTO ESECUTIVO
PROGETTO ESECUTIVO INTEGRATO

costo stimato
€ 7.511,00

Comune **REMANZACCO**	localizzazione **Remanzacco** **via Alcide de Gasperi** **n. 2**	ambito **URBANO**	scheda **57**

STATO DI FATTO

criticità

1.12_Percorso con gradino (dislivello superiore a 2,5 cm)

lunghezza:
larghezza: 140 cm
pendenza:

priorità

ALTA

INTERVENTO PROPOSTO

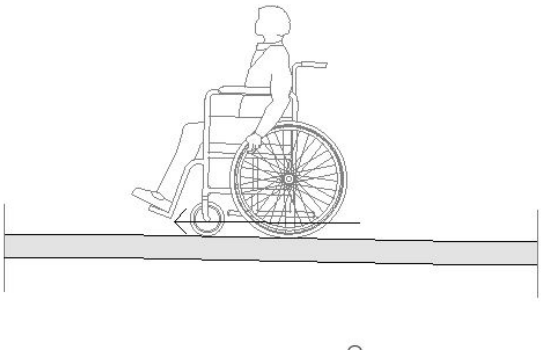

descrizione dell'intervento

Demolizione di parte del marciapiede (cunetta in asfalto, cordonata in pietra, pavimentazione in asfalto) e realizzazione di rampa di raccordo in cubetti di porfido con pendenza longitudinale 2% (pendenza max 8%), da collegare a raso e senza discontinuità alle pavimentazioni adiacenti.

DA REALIZZARE IN MODO COORDINATO CON CRITICITA' 56-58.

PROGETTO ESECUTIVO
PROGETTO ESECUTIVO INTEGRATO

costo stimato

€ 717,00

Comune **REMANZACCO**	localizzazione **Remanzacco** **via Alcide de Gasperi** **n. 4**	ambito **URBANO**	scheda **58**

STATO DI FATTO

criticità

2.01_Pavimentazione non complanare per sconnessioni, deformazioni, rotture

lunghezza: 11,30 m
larghezza: 120 - 140 cm
pendenza:

CRITICITA' LINEARE COMPLESSA

priorità

ALTA

INTERVENTO PROPOSTO

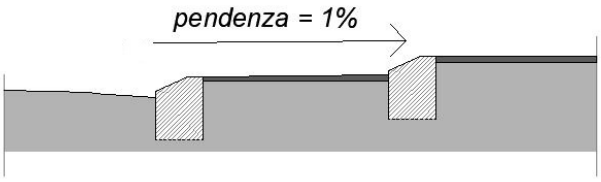

descrizione dell'intervento

Realizzazione di nuova pavimentazione con pendenza trasversale costante max 1%, per l'accesso carraio e raccordi alle estremità del percorso con pendenza massima del 5% (massimo.8%).
Demolizione di cunetta in asfalto, doppia cordonata in pietra, rampa accesso carraio e pavimentazione in calcestruzzo.
Rifacimento della cunetta e delle cordonate, del sottofondo e della pavimentazione in cubetti di porfido per il ripristino della planarità del piano di calpestio, da raccordare a raso e senza discontinuità alle pavimentazioni adiacenti, incluse demolizioni e ripristini e cordonate lato strada (interno) e lato proprietà private (esterno) in pietra sagomate per agevolare il transito carraio, anche con funzione di guida naturale.
Lunghezza e larghezza indicate nella descrizione dello stato di fatto.

PROGETTO ESECUTIVO
PROGETTO ESECUTIVO INTEGRATO

costo stimato
€ 5.528,00

Comune **REMANZACCO**	localizzazione **Remanzacco** **via Alcide de Gasperi** **n. 8**	ambito **URBANO**	scheda **59**

STATO DI FATTO

criticità

1.03_Percorso privo di area per cambio direzione almeno ogni 10 m

lunghezza: 11,40 m
larghezza:
pendenza:

POSSIBILITÀ CONDIZIONATA DI PERCORRENZA

priorità

INTERVENTO PROPOSTO

descrizione dell'intervento

Criticità non risolvibile a causa delle caratteristiche del contesto: impossibilità di realizzare uno spazio per l'inversione di marcia ogni 10 m da parte di persone su sedie a ruote per la presenza di limite di proprietà privata con recinzione sul lato esterno e di ciglio strada statale sul lato strada.
Ciononostante, nell'ambito della ricerca di soluzioni possibili al raggiungimento del punto di attraversamento stradale del percorso ipotizzato in ambito urbano, si tollera la percorribilità in questo breve tratto di marciapiede nell'ottica di un accomodamento ragionevole della norma.

costo stimato

Comune **REMANZACCO**	localizzazione **Remanzacco** **via Alcide de Gasperi** **n. 8**	ambito **URBANO**	scheda **60**

STATO DI FATTO

criticità

2.01_Pavimentazione non complanare per sconnessioni, deformazioni, rotture

lunghezza: 580 cm
larghezza: 130 – 145 cm
pendenza:

CRITICITA' LINEARE COMPLESSA

priorità
ALTA

INTERVENTO PROPOSTO

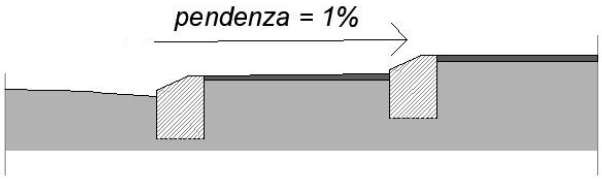

descrizione dell'intervento

Realizzazione di nuova pavimentazione con pendenza trasversale costante max 1%, per l'accesso carraio e raccordi alle estremità del percorso con pendenza massima del 5% (massimo.8%).
Demolizione di cunetta in asfalto, doppia cordonata in pietra, rampa accesso carraio e pavimentazione in porfido.
Rifacimento della cunetta e delle cordonate, del sottofondo e della pavimentazione in cubetti di porfido per il ripristino della planarità del piano di calpestio, da raccordare a raso e senza discontinuità alle pavimentazioni adiacenti, incluse demolizioni e ripristini e cordonate lato strada (interno) e lato proprietà private (esterno) in pietra sagomate per agevolare il transito carraio, anche con funzione di guida naturale.
Lunghezza e larghezza indicate nella descrizione dello stato di fatto.

PROGETTO ESECUTIVO
PROGETTO ESECUTIVO INTEGRATO

costo stimato
€ 2.644,00

Comune **REMANZACCO**	localizzazione **Remanzacco** **via Alcide de Gasperi** **n. 8**	ambito **URBANO**	scheda **61**

STATO DI FATTO

criticità

2.04_Chiusino, caditoia, griglia ecc. non a raso rispetto a pavimentazione

lunghezza:
larghezza:
pendenza:

priorità
BASSA

INTERVENTO PROPOSTO

descrizione dell'intervento

Riposizionamento plano altimetrico (assestamento) del chiusino in ghisa 55 x 45.

MANUTENZIONE ORDINARIA

costo stimato
€ 184,00

Comune **REMANZACCO**	localizzazione **Remanzacco** **via Alcide de Gasperi** **n. 10-12**	ambito **URBANO**	scheda **62**

STATO DI FATTO

criticità

2.01_Pavimentazione non complanare per sconnessioni, deformazioni, rotture

lunghezza: 500 cm
larghezza: 185 – 180 cm
pendenza:

CRITICITA' LINEARE COMPLESSA

priorità
ALTA

INTERVENTO PROPOSTO

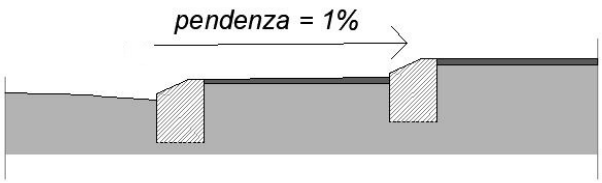

descrizione dell'intervento

Realizzazione di nuova pavimentazione con pendenza trasversale costante max 1%, per l'accesso carraio e raccordi alle estremità del percorso con pendenza massima del 5% (massimo.8%).
Demolizione di cunetta in asfalto, doppia cordonata in pietra, rampa accesso carraio e pavimentazione in calcestruzzo.
Rifacimento della cunetta e delle cordonate, del sottofondo e della pavimentazione in cubetti di porfido per il ripristino della planarità del piano di calpestio, da raccordare a raso e senza discontinuità alle pavimentazioni adiacenti, incluse demolizioni e ripristini e cordonate lato strada (interno) e lato proprietà private (esterno) in pietra sagomate per agevolare il transito carraio, anche con funzione di guida naturale.
Lunghezza e larghezza indicate nella descrizione dello stato di fatto.

PROGETTO ESECUTIVO
PROGETTO ESECUTIVO INTEGRATO

costo stimato
€ 3.619,00

Comune **REMANZACCO**	localizzazione **Remanzacco** **via Alcide de Gasperi** **n. 14**	ambito **URBANO**	scheda **63**

STATO DI FATTO

criticità

2.01_Pavimentazione non complanare per sconnessioni, deformazioni, rotture

lunghezza: 500 cm
larghezza: 170 – 160 cm
pendenza:

CRITICITA' LINEARE COMPLESSA

priorità
ALTA

INTERVENTO PROPOSTO

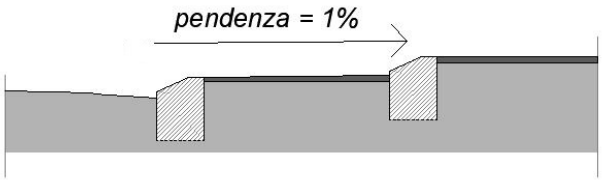

descrizione dell'intervento

Realizzazione di nuova pavimentazione con pendenza trasversale costante max 1%, per l'accesso carraio e raccordi alle estremità del percorso con pendenza massima del 5% (massimo.8%).
Demolizione di cunetta in asfalto, doppia cordonata in pietra, rampa accesso carraio e pavimentazione in calcestruzzo.
Rifacimento della cunetta e delle cordonate, del sottofondo e della pavimentazione in cubetti di porfido per il ripristino della planarità del piano di calpestio, da raccordare a raso e senza discontinuità alle pavimentazioni adiacenti, incluse demolizioni e ripristini e cordonate lato strada (interno) e lato proprietà private (esterno) in pietra sagomate per agevolare il transito carraio, anche con funzione di guida naturale.
Lunghezza e larghezza indicate nella descrizione dello stato di fatto.

PROGETTO ESECUTIVO
PROGETTO ESECUTIVO INTEGRATO

costo stimato
€ 2.360,00

Comune **REMANZACCO**	localizzazione **Remanzacco** **via Alcide de Gasperi** **n. 16**	ambito **URBANO**	scheda **64**

STATO DI FATTO

criticità

2.01_Pavimentazione non complanare per sconnessioni, deformazioni, rotture

lunghezza: 780 cm
larghezza: 140 – 120 cm
pendenza:

CRITICITA' LINEARE COMPLESSA

priorità
ALTA

INTERVENTO PROPOSTO

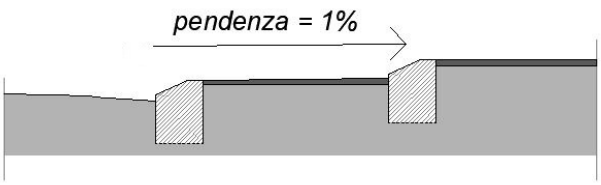

descrizione dell'intervento

Realizzazione di nuova pavimentazione con pendenza trasversale costante max 1%, per l'accesso carraio e raccordi alle estremità del percorso con pendenza massima del 5% (massimo.8%).
Demolizione di cunetta in asfalto, doppia cordonata in pietra, rampa accesso carraio e pavimentazione in calcestruzzo.
Rifacimento della cunetta e delle cordonate, del sottofondo e della pavimentazione in cubetti di porfido per il ripristino della planarità del piano di calpestio, da raccordare a raso e senza discontinuità alle pavimentazioni adiacenti, incluse demolizioni e ripristini e cordonate lato strada (interno) e lato proprietà private (esterno) in pietra sagomate per agevolare il transito carraio, anche con funzione di guida naturale.
Lunghezza e larghezza indicate nella descrizione dello stato di fatto.

PROGETTO ESECUTIVO
PROGETTO ESECUTIVO INTEGRATO

costo stimato
€ 3.619,00

Comune **REMANZACCO**	localizzazione **Remanzacco** **via Alcide de Gasperi** **n. 16-22 (incrocio via Stringher)**	ambito **URBANO**	scheda **65**

STATO DI FATTO

criticità

1.03_Percorso privo di area per cambio direzione almeno ogni 10 m

lunghezza: 64,50 m
larghezza:
pendenza:

POSSIBILITÀ CONDIZIONATA DI PERCORRENZA

priorità

INTERVENTO PROPOSTO

descrizione dell'intervento

Criticità non risolvibile a causa delle caratteristiche del contesto: impossibilità di realizzare uno spazio per inversione di marcia ogni 10 m da parte di persone su sedie a ruote per limite di proprietà privata con recinzione lato esterno e per la presenza del ciglio strada statale lato viabilità.

costo stimato

Comune **REMANZACCO**	localizzazione **Remanzacco** **Piazza Missio** **n. 1**	ambito **URBANO**	scheda **66**

STATO DI FATTO

criticità

2.01_Pavimentazione non complanare per sconnessioni, deformazioni, rotture

lunghezza: 400 cm
larghezza: 330 cm
pendenza:

Pavimentazione in cubetti di porfido: 12,00 x 1,35 m
Cunetta in asfalto: 19,00 m
Pavimentazione in asfalto: 11,10 x 2,60 m
Pavimentazione in cls.. 12,00 x 1,43 m

CRITICITA' COMPLESSA

priorità

ALTA

INTERVENTO PROPOSTO

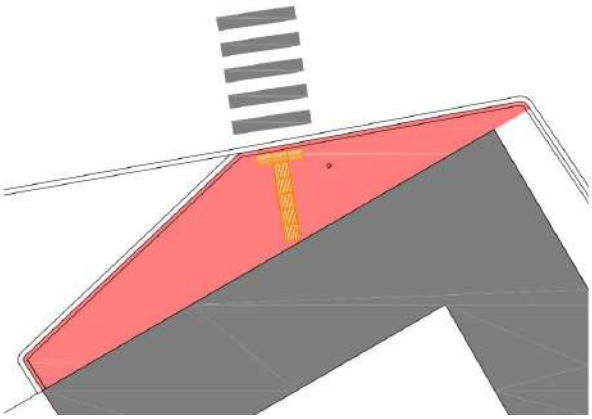

descrizione dell'intervento

Modifica della pavimentazione esistente per rendere accessibile l'estremità meridionale dell'attraversamento stradale e del tratto di percorso successivo verso ovest fino al passo carraio.
Demolizione di cunetta in asfalto, cordonata in pietra e pavimentazione in cubetti di porfido, calcestruzzo e asfalto.
Presenza di pozzetti con chiusini e caditoia lineare.
Rifacimento della cunetta e della cordonata, del sottofondo e della pavimentazione in cubetti di porfido per il ripristino della planarità del piano di calpestio, da raccordare a raso e senza discontinuità alle pavimentazioni adiacenti, incluse demolizioni e ripristini.
Realizzazione delle rampe di raccordo in materiale analogo all'esistente con pendenza longitudinale max 5%, da collegare a raso e senza discontinuità alla pavimentazione, incluse demolizioni e ripristini.
Lunghezza e larghezza indicate nella descrizione dello stato di fatto. Posa di segnaletica tattilo-plantare conforme all'Abaco, incluse demolizioni e ripristini. Riposizionamento chiusini e caditoie.
DA REALIZZARE IN MODO COORDINATO CON CRITICITA' 67.

PROGETTO ESECUTIVO
PROGETTO ESECUTIVO INTEGRATO

costo stimato
€ 18.608,00

Comune **REMANZACCO**	localizzazione **Remanzacco** **Piazza Missio** **n. 5**	ambito **URBANO**	scheda **67**

STATO DI FATTO

criticità

7.01_Attraversamento pedonale non presente

lunghezza: 360 cm
larghezza: 150 cm
pendenza:

priorità

ALTA

INTERVENTO PROPOSTO

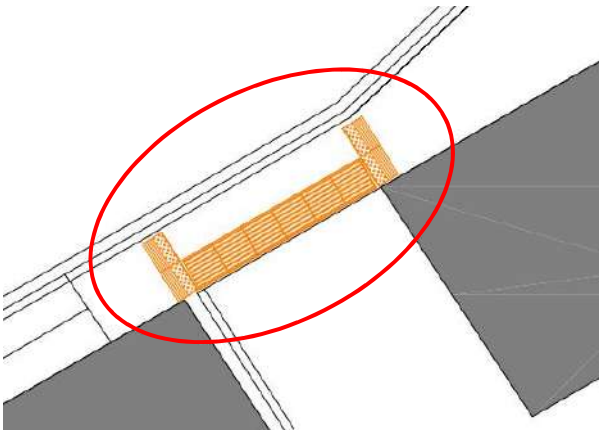

descrizione dell'intervento

Demolizione di pavimentazione esistente (cordonata in pietra, pavimentazione in cubetti di porfido e cunetta in asfalto, asfalto, pavimentazione in pietra) e realizzazione di nuovo marciapiede a filo strada con cunetta e raccordi, segnaletica tattilo-plantare conforme all'Abaco.

DA REALIZZARE IN MODO COORDINATO CON CRITICITA' 66.

PROGETTO ESECUTIVO
PROGETTO ESECUTIVO INTEGRATO

costo stimato

€ 2.521,00

Comune **REMANZACCO**	localizzazione **Remanzacco** **via Alcide de Gasperi** **n. 16**	ambito **URBANO**	scheda **68**

STATO DI FATTO

criticità

7.01_Attraversamento pedonale non presente

lunghezza:
larghezza: 800 cm
pendenza:

Larghezza marciapiede lato nord: 115 cm su spazio pubblico oltre all' area antistante all'ingresso pedonale.
Larghezza marciapiede lato sud: 185 cm (L. media)

CRITICITA' COMPLESSA

priorità

ALTA

INTERVENTO PROPOSTO

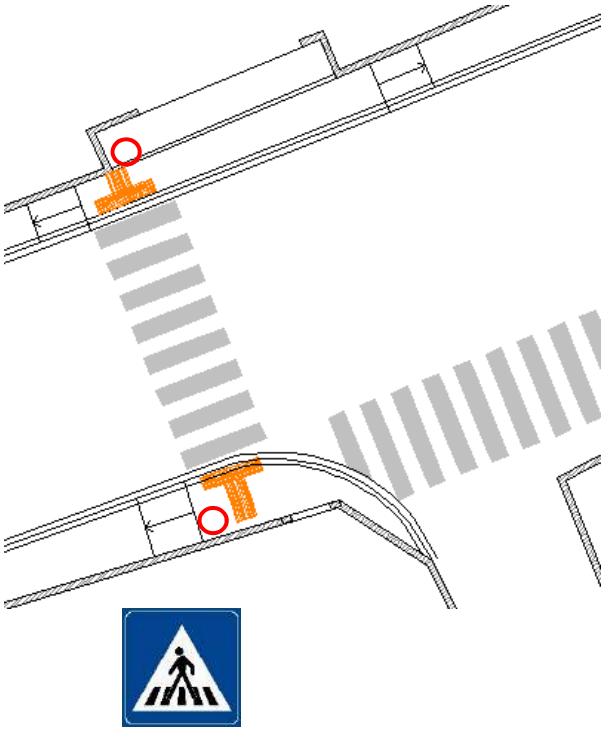

descrizione dell'intervento

Realizzazione di un nuovo attraversamento pedonale, comprendente abbassamento dei percorsi sui marciapiedi su entrambi i lati della strada e segnaletiche stradali.
La soluzione è condizionata all'utilizzo di parte dello spazio antistante all'ingresso pedonale di proprietà privata, per lo spazio di manovra con sedie a rotelle.
Demolizione di marciapiede (cordonata in pietra, pavimentazione in cubetti di porfido e cunetta in asfalto) e ricostruzione conforme con raccordi.
Realizzazione di attraversamento pedonale a raso, con pavimentazione in piano da collegare a raso e senza discontinuità ai percorsi pedonali o al marciapiede secondo le indicazioni di Abaco, posa di segnaletica tattilo-plantare conforme all'Abaco e di segnaletica verticale e orizzontale conformi alle prescrizioni del Codice della Strada ed al suo Regolamento, incluse demolizioni e ripristini.

PROGETTO ESECUTIVO
PROGETTO ESECUTIVO INTEGRATO

costo stimato

€ 5.889,00

Comune **REMANZACCO**	localizzazione **Remanzacco** **via Alcide de Gasperi** **n. 16**	ambito **URBANO**	scheda **69**

STATO DI FATTO

criticità

2.01_Pavimentazione non complanare per sconnessioni, deformazioni, rotture

lunghezza: 800cm
larghezza: 130 - 160 cm
pendenza:

priorità

MEDIA

INTERVENTO PROPOSTO

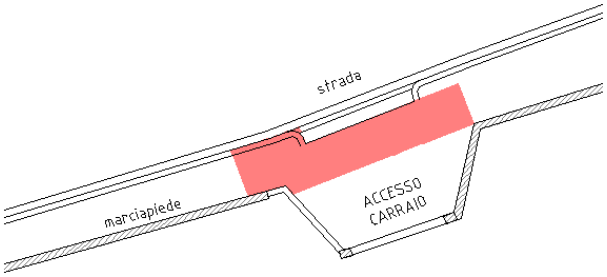

descrizione dell'intervento

Adeguamento dello spazio di percorrenza in corrispondenza dell'estremità occidentale dell'accesso carraio e sistemazione della pavimentazione.
Demolizione di marciapiede (cordonate in pietra, elementi prefabbricati in cls. di raccordo e pavimentazione in cubetti di porfido e cunetta in asfalto) e ricostruzione conforme con raccordi.
Ricostruzione del percorso pedonale rialzato rispetto alla sede stradale, con pavimentazione avente pendenza trasversale max 1% raccordata verso strada e verso proprietà privata, dettagliata come di seguito: cunetta in mattonelle di calcestruzzo, cordonata in pietra sagomata per raccordo, pavimentazione in cubetti di porfido, .
Larghezza minima di percorso longitudinale di un metro.
Posa di moduli tattilo plantari per percorso longitudinale.

PROGETTO ESECUTIVO
PROGETTO ESECUTIVO INTEGRATO

costo stimato

€ 1.232,00

Comune **REMANZACCO**	localizzazione **Remanzacco** **via Alcide de Gasperi** **n. 25**	ambito **URBANO**	scheda **70**

STATO DI FATTO

criticità

1.03_Percorso privo di area per cambio direzione almeno ogni 10 m

lunghezza: 13,10 m
larghezza: 130 - 160 cm
pendenza:

POSSIBILITÀ CONDIZIONATA DI PERCORRENZA

priorità

INTERVENTO PROPOSTO

descrizione dell'intervento

Criticità non risolvibile a causa delle caratteristiche del contesto: impossibilità di realizzare uno spazio per inversione di marcia ogni 10 m da parte di persone su sedie a ruote per limite di proprietà privata con recinzione lato esterno e per la presenza del ciglio strada statale lato viabilità.
Ciononostante nell'ambito della ricerca di soluzioni possibili al raggiungimento dell'estremità occidentale del percorso ipotizzato in ambito urbano si tollera la percorribilità in questo breve tratto di marciapiede nell'ottica di un accomodamento ragionevole della norma.

costo stimato

Comune **REMANZACCO**	localizzazione **Remanzacco** **via Alcide de Gasperi** **n. 31**	ambito **URBANO**	scheda **71**

STATO DI FATTO

criticità

2.01_Pavimentazione non complanare per sconnessioni, deformazioni, rotture

lunghezza: 800cm
larghezza: 110 - 100 cm
pendenza:

POSSIBILITÀ CONDIZIONATA DI PERCORRENZA
Criticità non risolvibile a causa delle caratteristiche del contesto: impossibilità di realizzare uno spazio per inversione di marcia ogni 10 m da parte di persone su sedie a ruote per limite di proprietà privata lato esterno e per la presenza del ciglio strada statale lato viabilità.
Ciononostante nell'ambito della ricerca di soluzioni possibili al raggiungimento dell'estremità occidentale del percorso ipotizzato in ambito urbano si tollera la percorribilità in questo breve tratto di marciapiede nell'ottica di un accomodamento ragionevole della norma a condizione che il percorso possa essere raccordato su proprietà privata. Nella fattispecie il raccordo è realizzabile dal filo della proprietà pubblica al portone a battente.

priorità
ALTA

INTERVENTO PROPOSTO

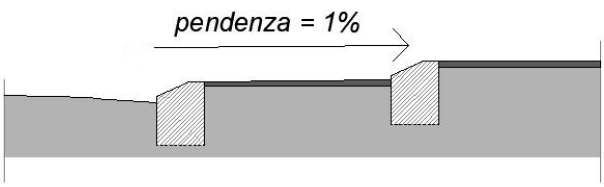

descrizione dell'intervento

Realizzazione di nuova pavimentazione con pendenza trasversale costante max 1%, per l'accesso carraio e raccordi alle estremità del percorso con pendenza massima del 5% (massimo.8%).
Demolizione di cunetta in asfalto, doppia cordonata in pietra, rampa accesso carraio e pavimentazione in porfido.
Rifacimento della cunetta e delle cordonate, del sottofondo e della pavimentazione in cubetti di porfido per il ripristino della planarità del piano di calpestio, da raccordare a raso e senza discontinuità alle pavimentazioni adiacenti, incluse demolizioni e ripristini e cordonate lato strada (interno) e lato proprietà private (esterno) in pietra sagomate per agevolare il transito carraio, anche con funzione di guida naturale.
Lunghezza e larghezza indicate nella descrizione dello stato di fatto.

PROGETTO ESECUTIVO
PROGETTO ESECUTIVO INTEGRATO

costo stimato
€ 3.732,00

Comune **REMANZACCO**	localizzazione **Remanzacco** **via Alcide de Gasperi** **n. 33**	ambito **URBANO**	scheda **72**

STATO DI FATTO

criticità

1.03_Percorso privo di area per cambio direzione almeno ogni 10 m

lunghezza: 15,00 m
larghezza: 100 cm
pendenza:

POSSIBILITÀ CONDIZIONATA DI PERCORRENZA

priorità

INTERVENTO PROPOSTO

descrizione dell'intervento

Criticità non risolvibile a causa delle caratteristiche del contesto: impossibilità di realizzare spazio per inversione di marcia ogni 10 m da parte di persone su sedie a ruote per limite proprietà privata lato esterno e ciglio strada statale lato viabilità.
Ciononostante nell'ambito della ricerca di soluzioni possibili al raggiungimento dell'estremità occidentale del percorso ipotizzato in ambito urbano si tollera la percorribilità in questo breve tratto di marciapiede nell'ottica di un accomodamento ragionevole della norma.

costo stimato

Comune **REMANZACCO**	localizzazione **Remanzacco** **via Alcide de Gasperi** **n. 33**	ambito **URBANO**	scheda **73**

STATO DI FATTO

criticità

2.01_Pavimentazione non complanare per sconnessioni, deformazioni, rotture

lunghezza: 450 cm
larghezza: 105 - 130 cm
pendenza:

POSSIBILITÀ CONDIZIONATA DI PERCORRENZA
Criticità non risolvibile a causa delle caratteristiche del contesto.

CRITICITA' LINEARE COMPLESSA

priorità
ALTA

INTERVENTO PROPOSTO

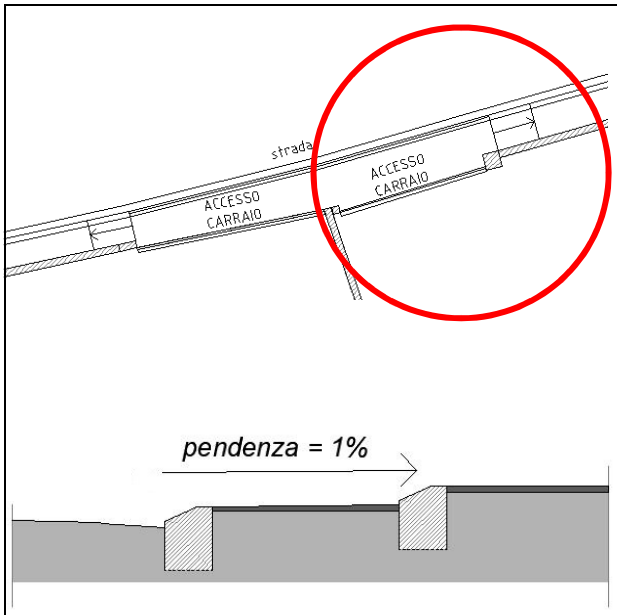

descrizione dell'intervento

_Nell'ambito della ricerca di soluzioni possibili al raggiungimento dell'estremità occidentale del percorso ipotizzato si tollera la percorribilità di questo breve tratto di marciapiede nell'ottica di un accomodamento ragionevole della norma a condizione che il percorso possa essere raccordato su proprietà privata.
_Demolizione di marciapiede (cordonate in pietra, pavimentazione in cubetti di porfido e cunetta in asfalto). Ricostruzione del percorso pedonale, con pavimentazione avente pendenza trasversale max 1% raccordata verso strada e verso proprietà privata, con cunetta in mattonelle di calcestruzzo, cordonata in pietra sagomata per raccordo, pavimentazione in cubetti di porfido, raccordo con proprietà privata mediante binderi di porfido inclinati o cordonata in pietra sagomata sulla proprietà privata. Larghezza minima del percorso: un metro.

DA REALIZZARE IN MODO COORDINATO CON CRITICITA' 74.

PROGETTO ESECUTIVO
PROGETTO ESECUTIVO INTEGRATO

costo stimato
€ 2.022,00

Comune **REMANZACCO**	localizzazione **Remanzacco** **via Alcide de Gasperi** **n. 35 Casa del Formaggio**	ambito **URBANO**	scheda **74**

STATO DI FATTO

criticità

2.01_Pavimentazione non complanare per sconnessioni, deformazioni, rotture

lunghezza: 550 cm
larghezza: 105 - 130 cm
pendenza:

POSSIBILITÀ CONDIZIONATA DI PERCORRENZA
Criticità non risolvibile a causa delle caratteristiche del contesto.
Il raggiungimento dell'estremità occidentale del percorso è condizionato al libero accesso alla proprietà privata.

CRITICITA' LINEARE COMPLESSA

priorità
ALTA

INTERVENTO PROPOSTO

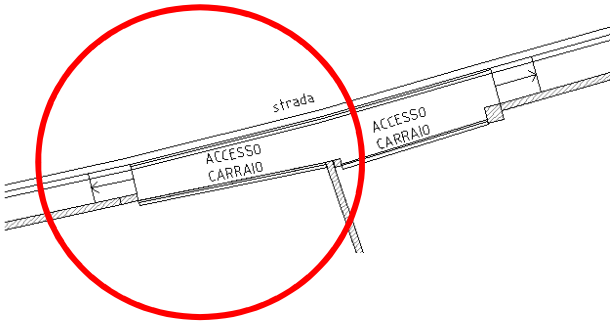

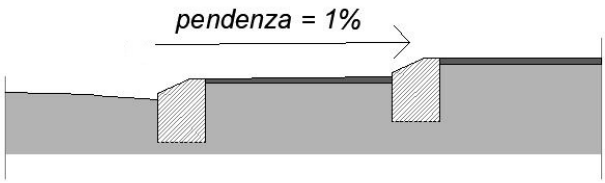

descrizione dell'intervento

_Nell'ambito della ricerca di soluzioni possibili al raggiungimento dell'estremità occidentale del percorso ipotizzato si tollera la percorribilità di questo breve tratto di marciapiede nell'ottica di un accomodamento ragionevole della norma a condizione che il percorso possa essere raccordato su proprietà privata.
_Demolizione di marciapiede (cordonate in pietra, pavimentazione in cubetti di porfido e cunetta in asfalto). Ricostruzione del percorso pedonale, con pavimentazione avente pendenza trasversale max 1% raccordata verso strada e verso proprietà privata, con cunetta in mattonelle di calcestruzzo, cordonata in pietra sagomata per raccordo, pavimentazione in cubetti di porfido, raccordo con proprietà privata mediante binderi di porfido inclinati o cordonata in pietra sagomata sulla proprietà privata. Larghezza minima del percorso: un metro.

DA REALIZZARE IN MODO COORDINATO CON CRITICITA' 73.

PROGETTO ESECUTIVO
PROGETTO ESECUTIVO INTEGRATO

costo stimato
€ 2.333,00

Comune **REMANZACCO**	localizzazione **Remanzacco** **Incrocio via Alcide de Gasperi con via Pietro Zorutti**	ambito **URBANO**	scheda **75**

STATO DI FATTO

criticità
7.01_Attraversamento pedonale non presente

lunghezza:
larghezza: 730 cm
pendenza:

priorità
ALTA

INTERVENTO PROPOSTO

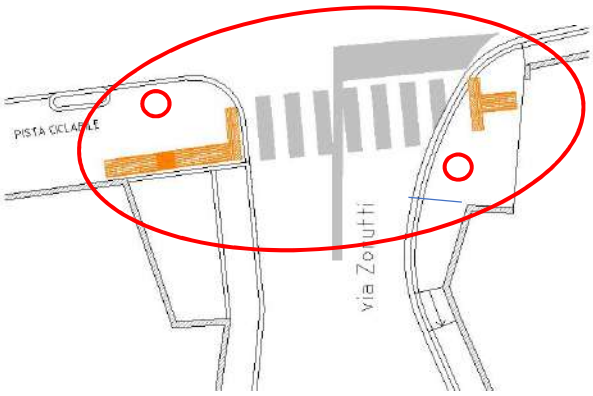

descrizione dell'intervento
Demolizione di marciapiede (cordonata in pietra, pavimentazione in cubetti di porfido e cunetta in asfalto, asfalto) e ricostruzione conforme con raccordi.
Realizzazione di attraversamento pedonale a raso, con pavimentazione in piano da collegare a raso e senza discontinuità ai percorsi pedonali o al marciapiede secondo le indicazioni di Abaco, posa di segnaletica tattilo-plantare conforme all'Abaco e di segnaletica verticale ed orizzontale conformi alle prescrizioni del Codice della Strada ed al suo Regolamento, incluse demolizioni e ripristini.

PROGETTO ESECUTIVO
PROGETTO ESECUTIVO INTEGRATO

costo stimato
€ 7.212,00

Comune **REMANZACCO**	localizzazione **Remanzacco** **via Giacomo Matteotti** **n. 2**	ambito **URBANO**	scheda **76**

STATO DI FATTO

criticità

1.12_Percorso con gradino (dislivello superiore a 2,5 cm)

lunghezza: 850 cm
larghezza: 100 cm
pendenza:

priorità

ALTA

INTERVENTO PROPOSTO

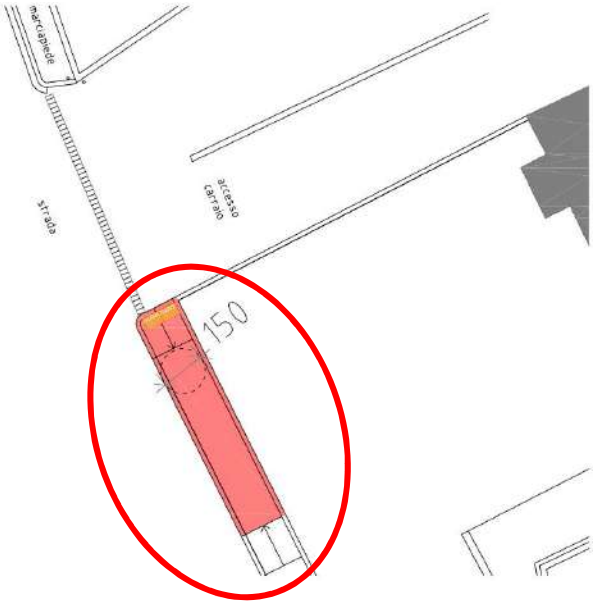

descrizione dell'intervento

Demolizione di marciapiede (cordonata in pietra, pavimentazione in cubetti di porfido e cunetta in asfalto).
Ricostruzione marciapiede con raccordi, con llargamento del percorso e rifacimento cordonate in pietra.
Realizzazione delle rampe di raccordo in materiale analogo all'esistente con pendenza longitudinale max 8%, da collegare a raso e senza discontinuità alla pavimentazione della sede stradale, incluse demolizioni e ripristini.
Ripristino di cunetta, cordonata e porfido con parziale recupero del materiale esistente.
Cordolo lato aiuola rialzata con funzione di contenimento e di guida naturale.
Lunghezza indicate nella descrizione dello stato di fatto; larghezza 1,5 m.
Posa di segnaletica tattilo-plantare conforme all'Abaco, incluse demolizioni e ripristini.

DA REALIZZARE IN MODO COORDINATO CON CRITICITA' 47

PROGETTO ESECUTIVO
PROGETTO ESECUTIVO INTEGRATO

costo stimato
€ 6.216,00

Comune **REMANZACCO**	localizzazione **Remanzacco** **via Giacomo Matteotti** **n. 2**	ambito **URBANO**	scheda **77**

STATO DI FATTO

criticità

7.01_Attraversamento pedonale non presente

lunghezza: 8.30 m
larghezza: 1,00 – 1,30 m
pendenza:

CRITICITA' LINEARE COMPLESSA

priorità

ALTA

INTERVENTO PROPOSTO

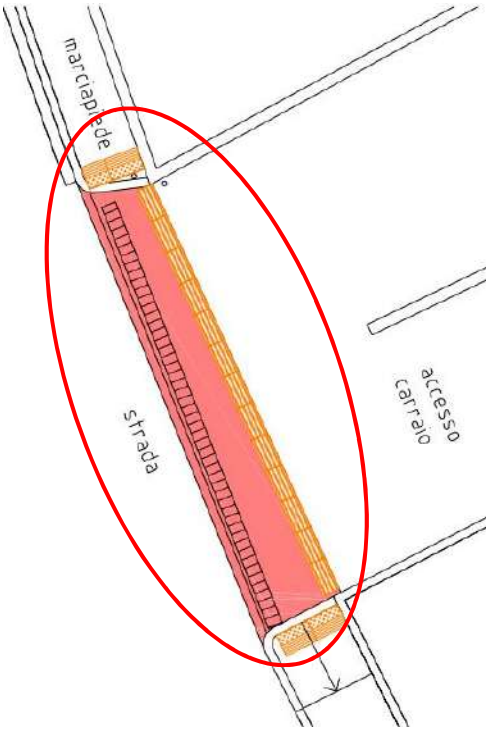

descrizione dell'intervento

Demolizione della pavimentazione in asfalto.
Rifacimento della pavimentazione in cubetti di porfido da raccordare a raso e senza discontinuità alle pavimentazioni adiacenti, con cordonata anche sul lato della proprietà privata leggermente rialzata a filo pavimentazione ingresso parcheggi, anche con funzione di guida naturale, incluse demolizioni e ripristini.
Posa di segnaletica tattilo-plantare conforme all'Abaco lungo il lato proprietà privata, incluse demolizioni e ripristini.
Lunghezza indicata nella descrizione dello stato di fatto.
Larghezza da cm 150 a cm 130 circa

PROGETTO ESECUTIVO
PROGETTO ESECUTIVO INTEGRATO

costo stimato
€ 5.047,00

Comune **REMANZACCO**	localizzazione **Remanzacco** **via Giacomo Matteotti** **n. 2**	ambito **URBANO**	scheda **78**

STATO DI FATTO

criticità
4.02_Ostacolo costituito da arredo urbano ancorato

lunghezza:
larghezza:
pendenza:

CRITICITÀ LA CUI SOLUZIONE È OPPORTUNA ANCORCHÉ NON NECESSARIA DAL PUNTO DI VISTA NORMATIVO

priorità

BASSA

INTERVENTO PROPOSTO

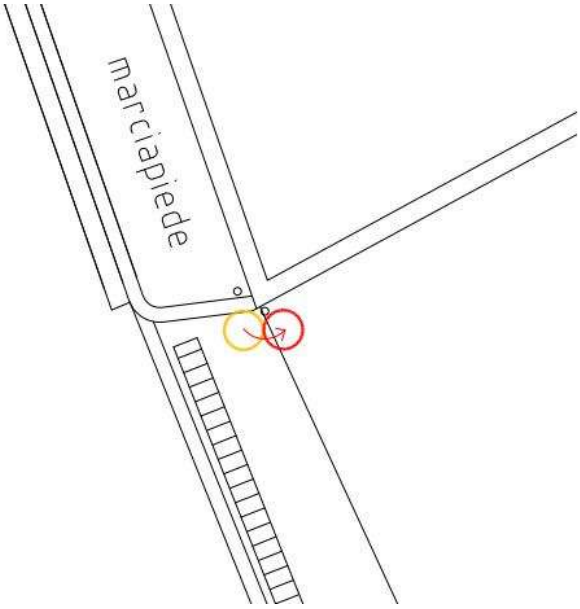

descrizione dell'intervento
Rotazione cestino dei rifiuti parallelamente alla percorrenza.

costo stimato

MANUTENZIONE ORDINARIA **€ 80,00**

Comune **REMANZACCO**	localizzazione **Remanzacco** **Via Giacomo Matteotti** **n. 8**	ambito **URBANO**	scheda **79**

STATO DI FATTO

criticità

1.01_Percorso non presente/non conforme

lunghezza:
larghezza: 100 - 120 cm
pendenza:

POSSIBILITÀ CONDIZIONATA DI PERCORRENZA

priorità

MEDIA

INTERVENTO PROPOSTO

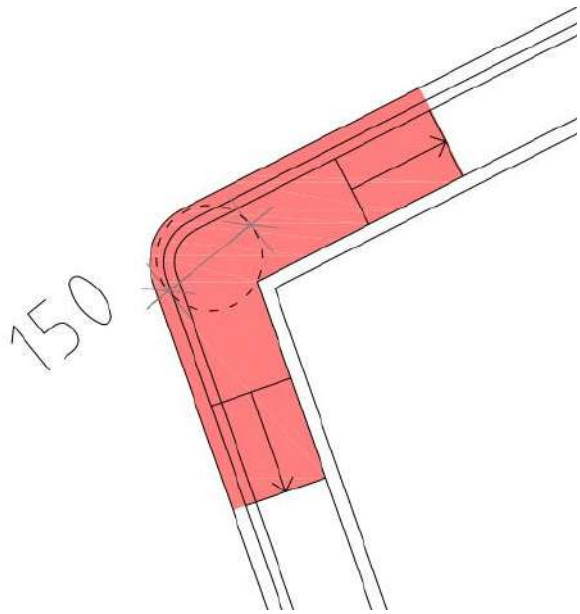

descrizione dell'intervento

A causa delle caratteristiche del contesto: impossibilità di realizzare spazio per inversione di marcia ogni 10 m da parte di persone su sedie a ruote per limite proprietà privata lato esterno e ciglio strada statale lato viabilità.
Ciononostante nell'ambito della ricerca di soluzioni possibili al raggiungimento dell'estremità occidentale del percorso ipotizzato in ambito urbano si tollera la percorribilità in questo breve tratto di marciapiede nell'ottica di un accomodamento ragionevole della norma.
Aumento dello spazio tra la svolta a 90° e l'inizio delle rampe.
Demolizione di parte del marciapiede (cunetta in asfalto, cordonata in pietra, pavimentazione in cubetti di porfido).
Realizzazione di due rampe di raccordo con pendenza longitudinale max 8% e spazio piano al vertice della recinzione in materiale analogo all'esistente, da collegare a raso e senza discontinuità alle pavimentazioni adiacenti..

PROGETTO ESECUTIVO
PROGETTO ESECUTIVO INTEGRATO

costo stimato
€ 1.216,00

Comune **REMANZACCO**	localizzazione **Remanzacco** **Vicolo Cooperativa** **n. 4**	ambito **URBANO**	scheda **80**

STATO DI FATTO

criticità

2.01_Pavimentazione non complanare per sconnessioni, deformazioni, rotture

lunghezza: 19,00 m
larghezza: 110 – 125 cm
pendenza:

Tratto dell'intervento compreso dal chiusino in ghisa al palo di illuminazione pubblica.

priorità

MEDIA

INTERVENTO PROPOSTO

descrizione dell'intervento

Demolizione di cunetta in asfalto, cordonata in pietra, pavimentazione in porfido.
Rifacimento puntuale del sottofondo e della pavimentazione con materiale analogo all'esistente (cubetti di porfido) per il ripristino della planarità del piano di calpestio, da raccordare a raso e senza discontinuità alle pavimentazioni adiacenti, incluse demolizioni e ripristini.
Lunghezza e larghezza indicate nella descrizione dello stato di fatto.

DA REALIZZARE IN MODO COORDINATO CON CRITICITA' 81.

Nota: l'immagine esposta è esemplificativa dell'intervento proposto

PROGETTO ESECUTIVO
PROGETTO ESECUTIVO INTEGRATO

costo stimato
€ 3.473,00

Comune **REMANZACCO**	localizzazione **Remanzacco** **Vicolo Cooperativa** **n. 4**	ambito **URBANO**	scheda **81**

STATO DI FATTO

criticità

1.03_Percorso privo di area per cambio direzione almeno ogni 10 m

lunghezza: 19,00 m
larghezza: 110- 125 cm
pendenza:

Tratto dell'intervento compreso dal chiusino in ghisa al palo di illuminazione pubblica.

CRITICITA' LINEARE COMPLESSA

priorità

MEDIA

INTERVENTO PROPOSTO

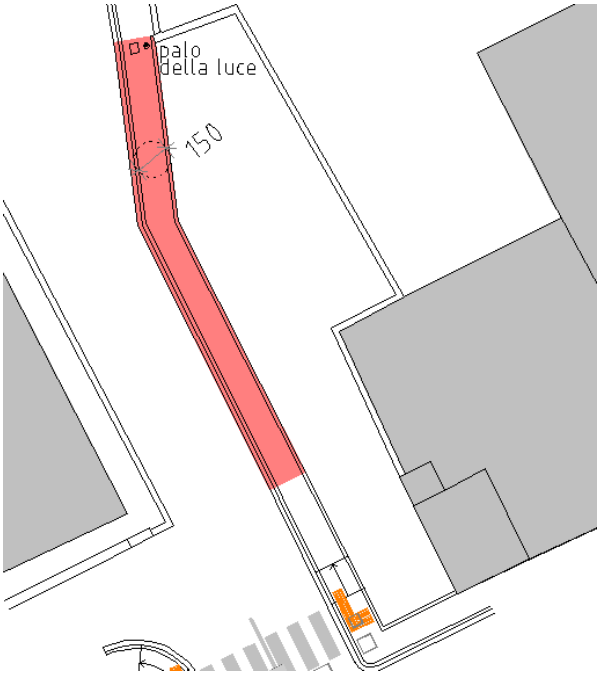

descrizione dell'intervento

Allargamento marciapiede verso l'esterno mediante: demolizione parziale della pavimentazione in porfido; rifacimento del sottofondo e della pavimentazione con materiale analogo all'esistente (cubetti di porfido) per l'allargamento del percorso atto a consentire l'inversione della sedia a ruote, da raccordare a raso e senza discontinuità alle pavimentazioni adiacenti, cordonata lato esterno leggermente rialzata anche con funzione di guida naturale, incluse demolizioni e ripristini.
Lunghezza indicata nella descrizione dello stato di fatto, larghezza totale 150 cm.
DA REALIZZARE IN MODO COORDINATO CON CRITICITA' 80.

PROGETTO ESECUTIVO
PROGETTO ESECUTIVO INTEGRATO

costo stimato
€ 3.313,00

Comune **REMANZACCO**	localizzazione **Remanzacco** **Vicolo Cooperativa** **n. 4**	ambito **URBANO**	scheda **82**

STATO DI FATTO

criticità

4.05_Ostacolo costituito da palo di reti tecnologiche o impianto semaforico

lunghezza:
larghezza: 60 cm
pendenza:

priorità

MEDIA

INTERVENTO PROPOSTO

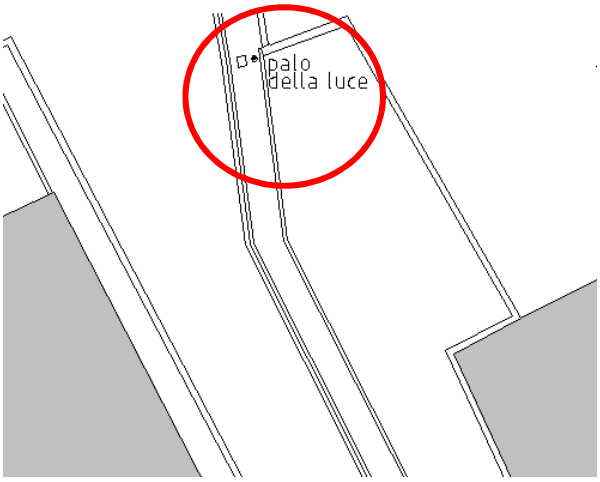

descrizione dell'intervento

Spostamento palo di illuminazione pubblica mediante: demolizione di cunetta in asfalto, asfalto, cordonata in pietra, pavimentazione in porfido, scavo, realizzazione nuova fondazione, collegamenti impiantistici, spostamento palo illuminazione pubblica per l'allargamento del percorso (larghezza minima di 90 cm), rifacimento del sottofondo e della pavimentazione con materiale analogo all'esistente (cubetti di porfido) con pendenza trasversale max 1%, da raccordare a raso e senza discontinuità alle pavimentazioni adiacenti, incluse demolizioni e ripristini.
DA REALIZZARE IN MODO COORDINATO CON CRITICITA' 81.

PROGETTO ESECUTIVO
PROGETTO ESECUTIVO INTEGRATO

costo stimato

€ 1.843,00

Comune **REMANZACCO**	localizzazione **Remanzacco** **Vicolo Cooperativa** **n. 6**	ambito **URBANO**	scheda **83**

STATO DI FATTO

criticità

1.02 _Percorso con larghezza inferiore a 90 cm

lunghezza: 14,50 m
larghezza: 110-118-18 cm
pendenza:

priorità

MEDIA

INTERVENTO PROPOSTO

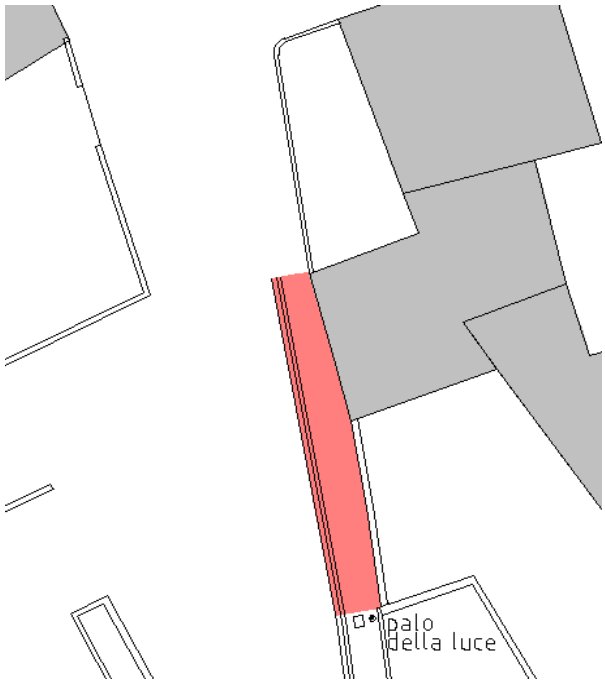

descrizione dell'intervento

Demolizione di cunetta in asfalto, cordonata in pietra, pavimentazione in porfido.
Rifacimento puntuale del sottofondo e della pavimentazione con materiale analogo all'esistente (cubetti di porfido) per il ripristino della planarità del piano di calpestio, da raccordare a raso e senza discontinuità alle pavimentazioni adiacenti, incluse demolizioni e ripristini.
Lunghezza come da rilievo. Larghezza 150 cm (minima 90 cm) con pendenza trasversale max 1%.
DA REALIZZARE IN MODO COORDINATO CON CRITICITA' 82.

PROGETTO ESECUTIVO
PROGETTO ESECUTIVO INTEGRATO

costo stimato
€ 3.045,00

Comune **REMANZACCO**	localizzazione **Remanzacco** **Vicolo Cooperativa** **n. 8**	ambito **URBANO**	scheda **84**

STATO DI FATTO

criticità

6.05_Percorso con delimitazione non percepibile o privo di protezione

lunghezza: 67,20 m
larghezza:
pendenza:

priorità

MEDIA

INTERVENTO PROPOSTO

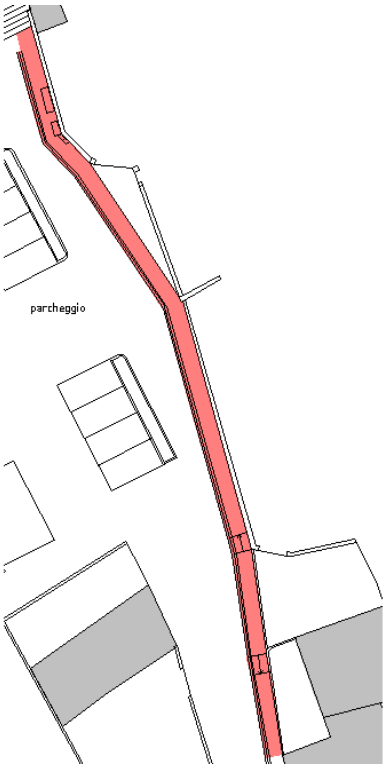

descrizione dell'intervento

Realizzazione di marciapiede composto da cunetta in asfalto, cordonata in pietra, pavimentazione in cubetti di porfido da raccordare a raso e senza discontinuità alle pavimentazioni adiacenti, incluse demolizioni e ripristini. Larghezza 150 cm (minima 90 cm) con pendenza trasversale max 1%.
Riposizionamento chiusini e caditoie, sostituzione chiusini.

DA REALIZZARE IN MODO COORDINATO CON CRITICITA' 83.

costo stimato

PROGETTO ESECUTIVO
PROGETTO ESECUTIVO INTEGRATO **€ 24.168,00**

Comune **REMANZACCO**	localizzazione **Remanzacco** **Vicolo Cooperativa** **n. 18**	ambito **URBANO**	scheda **85**

STATO DI FATTO

criticità
4.03_Ostacolo costituito da vegetazione

lunghezza:
larghezza:
pendenza:

priorità
BASSA

INTERVENTO PROPOSTO

descrizione dell'intervento
Potatura delle fronde che valicano l'area di pertinenza degli edifici, pubblici o privati, invadendo il percorso pedonale. Si suggerisce l'attivazione di una procedura di monitoraggio periodico con comunicazione al proprietario per sollecitare l'esecuzione dell'intervento.

Manutenzione da eseguirsi a cura e spese della proprietà privata

DA REALIZZARE IN MODO COORDINATO CON CRITICITA' 84.

MANUTENZIONE ORDINARIA

costo stimato

Comune **REMANZACCO**	localizzazione **Remanzacco** **Vicolo Cooperativa** **n. 18**	ambito **URBANO**	scheda **86**

STATO DI FATTO

criticità

4.06_Ostacolo costituito da elemento impiantistico

lunghezza:
larghezza:
pendenza:

priorità

BASSA

INTERVENTO PROPOSTO

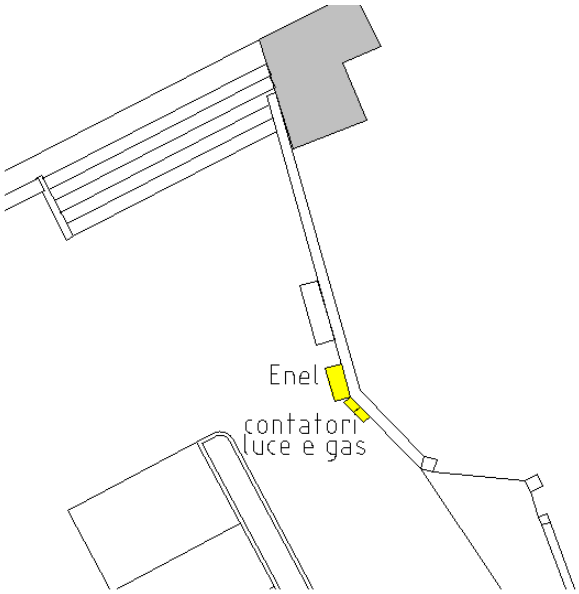

descrizione dell'intervento

Demolizione colonnina ENEL e spostamento impianti luce e gas.

DA REALIZZARE IN MODO COORDINATO CON CRITICITA' 85.

PROGETTO ESECUTIVO
PROGETTO ESECUTIVO INTEGRATO

costo stimato
€ 2.254,00

Comune **REMANZACCO**	localizzazione **Remanzacco** **Vicolo Cooperativa** **n. 18**	ambito **URBANO**	scheda **87**

STATO DI FATTO

criticità

4.02_Ostacolo costituito da arredo urbano ancorato

lunghezza: 210 cm
larghezza: 65 cm
pendenza:

priorità

BASSA

INTERVENTO PROPOSTO

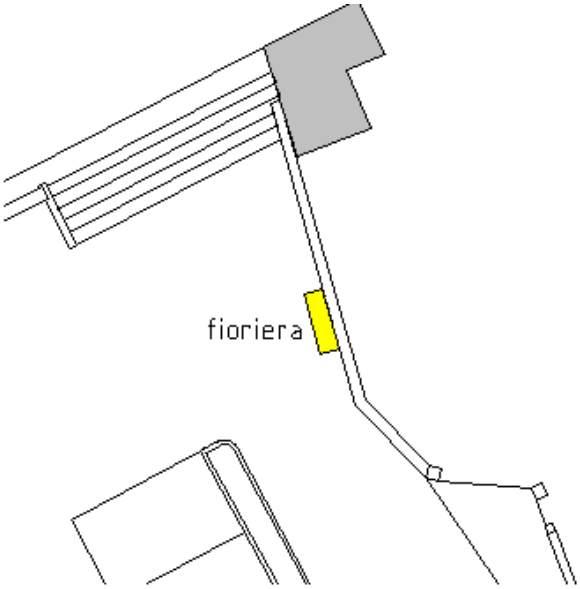

descrizione dell'intervento

Rimozione fioriera e demolizione di basamenti in pietra e muratura della lunghezza e della larghezza descritte nello stato di fatto. Ripristino della pavimentazione in asfalto da raccordare a raso e senza discontinuità alle pavimentazioni adiacenti, incluse demolizioni e ripristini.

DA REALIZZARE IN MODO COORDINATO CON CRITICITA' 86.

costo stimato

MANUTENZIONE ORDINARIA **€ 748,00**

Comune **REMANZACCO**	localizzazione **Remanzacco** **Vicolo Cooperativa** **n. 18**	ambito **URBANO**	scheda **88**

STATO DI FATTO

criticità

4.07_Ostacolo costituito da elemento edilizio

lunghezza: 250 cm
larghezza: 200 cm
pendenza:

priorità

BASSA

INTERVENTO PROPOSTO

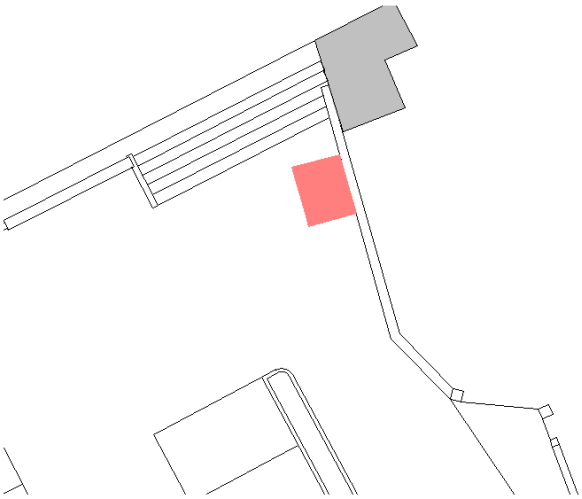

descrizione dell'intervento

Demolizione di pavimentazione e basamenti in calcestruzzo armato della lunghezza e della larghezza descritte nello stato di fatto. Ripristino della pavimentazione in asfalto da raccordare a raso e senza discontinuità alle pavimentazioni adiacenti, incluse demolizioni e ripristini.

DA REALIZZARE IN MODO COORDINATO CON CRITICITA' 87.

MANUTENZIONE ORDINARIA

costo stimato

€ 363,00

Comune **REMANZACCO**	localizzazione **Remanzacco** **Vicolo Cooperativa** **n. 20**	ambito **URBANO**	scheda **89**

STATO DI FATTO

criticità

6.05_Percorso con delimitazione non percepibile o privo di protezione

lunghezza: 17,00 m
larghezza:
pendenza:

priorità

MEDIA

INTERVENTO PROPOSTO

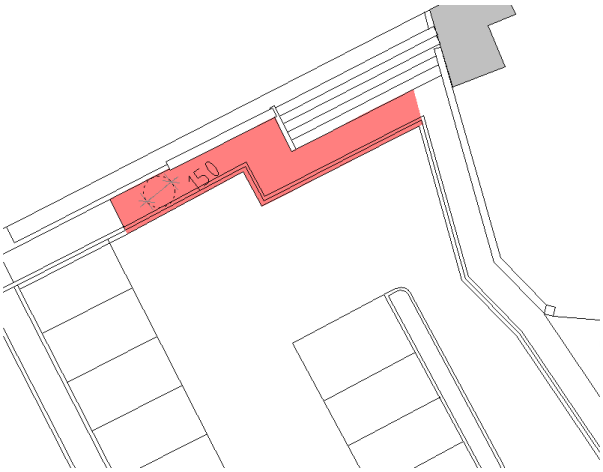

descrizione dell'intervento

Realizzazione di marciapiede composto da cunetta in asfalto, cordonata in pietra, pavimentazione in cubetti di porfido da raccordare a raso e senza discontinuità alle pavimentazioni adiacenti, incluse demolizioni e ripristini. Larghezza 150 cm con pendenza trasversale max 1%.

DA REALIZZARE IN MODO COORDINATO CON CRITICITA' 88.

PROGETTO ESECUTIVO
PROGETTO ESECUTIVO INTEGRATO

costo stimato
€ 6.006,00

Comune **REMANZACCO**	localizzazione **Remanzacco** **Vicolo Cooperativa** **n. 18 - 20**	ambito **URBANO**	scheda **90**

STATO DI FATTO

criticità

8.04_ Parcheggio riservato con segnaletica non visibile o non presente

lunghezza:
larghezza:
pendenza:

priorità

MEDIA

INTERVENTO PROPOSTO

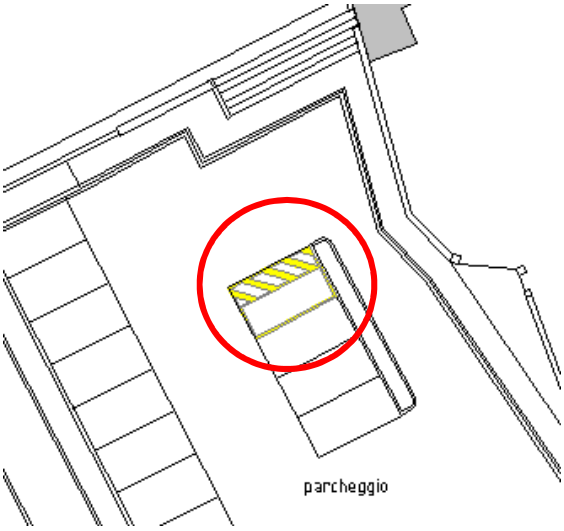

descrizione dell'intervento

Rifacimento di segnaletica orizzontale per la definizione degli spazi del parcheggio riservato nel rispetto delle prescrizioni del Codice della Strada e del suo Regolamento.

MANUTENZIONE ORDINARIA

costo stimato

€ 172,00

Comune **REMANZACCO**	localizzazione **Remanzacco** **Via della Stazione** **n. 22**	ambito **URBANO**	scheda **91**

STATO DI FATTO

criticità

1.12_Percorso con gradino (dislivello superiore a 2,5 cm)

lunghezza:
larghezza:
pendenza:

CRITICITA' COMPLESSA

priorità

ALTA

INTERVENTO PROPOSTO

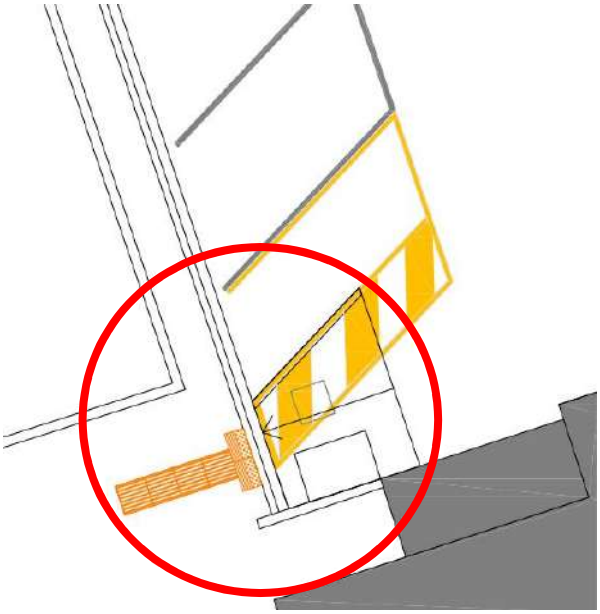

descrizione dell'intervento

Realizzazione rampa tramite:
demolizione di parte del marciapiede (cunetta in asfalto, cordonata in pietra) demolizione di asfalto, realizzazione di rampa di raccordo in porfido con pendenza longitudinale max 5% e cordonate in pietra, da collegare a raso e senza discontinuità alle pavimentazioni adiacenti.
Posa di segnaletica tattilo-plantare
Spostamento plano palanoaltimetrico chiusini

DA REALIZZARE IN MODO COORDINATO CON CRITICITA' 92.

PROGETTO ESECUTIVO
PROGETTO ESECUTIVO INTEGRATO

costo stimato

€ 3.742,00

Comune **REMANZACCO**	localizzazione **Remanzacco** **Via della Stazione** **n. 22**	ambito **URBANO**	scheda **92**

STATO DI FATTO

criticità

2.01_Pavimentazione non complanare per sconnessioni, deformazioni, rotture

lunghezza: 500 cm
larghezza: 350 cm
pendenza:

priorità

BASSA

INTERVENTO PROPOSTO

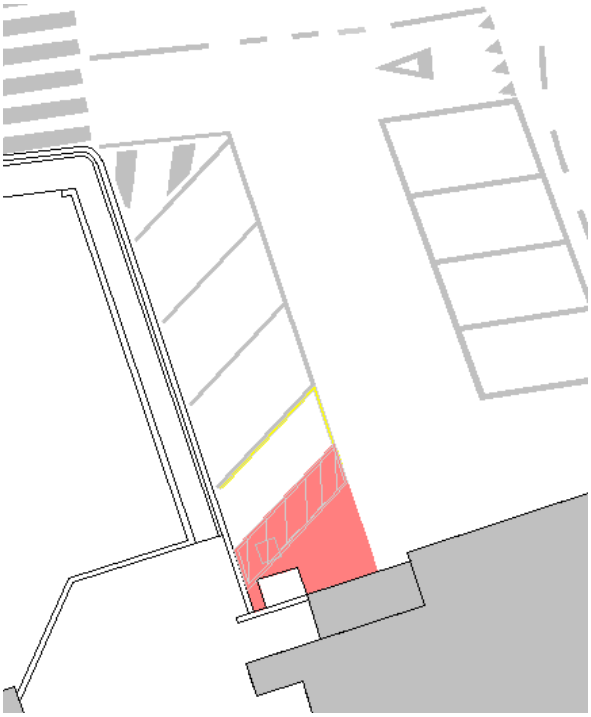

descrizione dell'intervento

Demolizione di pavimentazione in asfalto.
Rifacimento puntuale del sottofondo e della pavimentazione con materiale analogo all'esistente per il ripristino della planarità del piano di calpestio, da raccordare a raso e senza discontinuità alle pavimentazioni adiacenti, incluse demolizioni e ripristini. Rialzo altimetrico di 5cm, riposizionamento plano altimetrico del chiusino in lamiera 70x70.
Lunghezza e larghezza indicate nella descrizione dello stato di fatto.

DA REALIZZARE IN MODO COORDINATO CON CRITICITA' 91.

MANUTENZIONE ORDINARIA

costo stimato

€ 1.138,00

Comune **REMANZACCO**	localizzazione **Remanzacco** **Via della Stazione** **n. 22**	ambito **URBANO**	scheda **93**

STATO DI FATTO

criticità

8.04_ Parcheggio riservato con segnaletica non visibile o non presente

lunghezza:
larghezza:
pendenza:

priorità

BASSA

INTERVENTO PROPOSTO

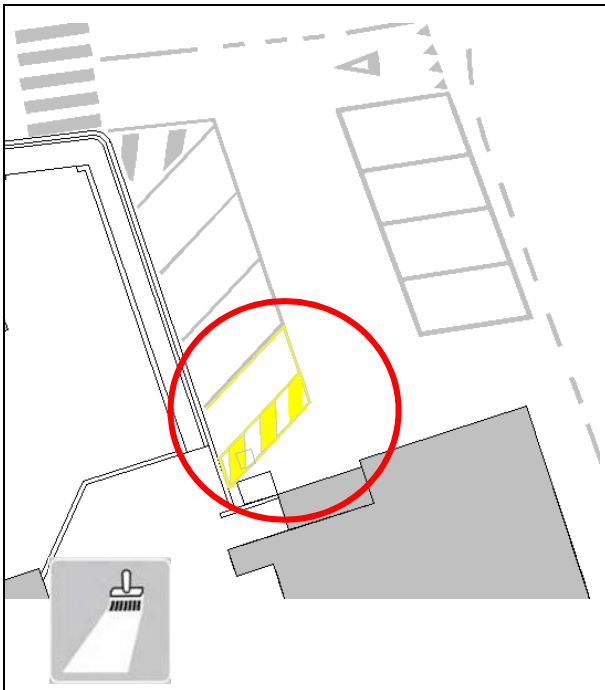

descrizione dell'intervento

Rifacimento di segnaletica orizzontale per la definizione degli spazi del parcheggio riservato nel rispetto delle prescrizioni del Codice della Strada e del suo Regolamento.

DA REALIZZARE IN MODO COORDINATO CON CRITICITA' 92.

MANUTENZIONE ORDINARIA

costo stimato

€ 172,00

Comune **REMANZACCO**	localizzazione **Remanzacco** **Via B. Blaceo** **n. 1**	ambito **URBANO**	scheda **94**

STATO DI FATTO

criticità

1.03_Percorso privo di area per cambio direzione almeno ogni 10 m

lunghezza: 17,50 m
larghezza: 100 cm
pendenza:

priorità

ALTA

INTERVENTO PROPOSTO

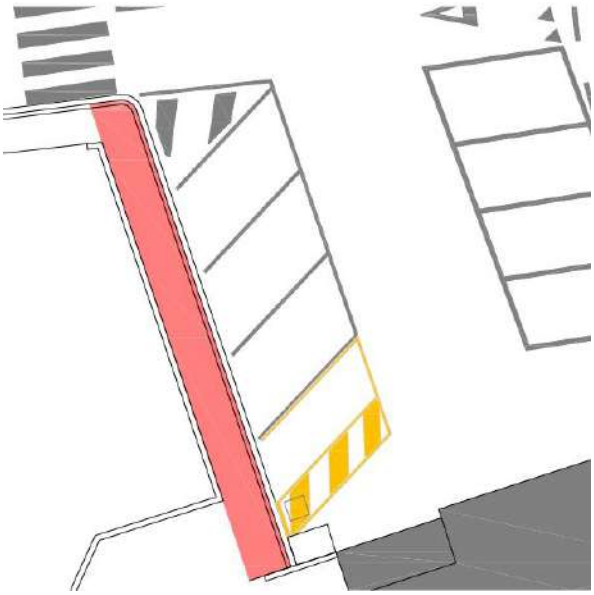

descrizione dell'intervento

Demolizione di cunetta in asfalto, cordonata in pietra, pavimentazione in porfido.
Rifacimento puntuale del sottofondo e della pavimentazione con materiale analogo all'esistente (cubetti di porfido) per l'allargamento del percorso a 150 cm atto a consentire l'inversione della sedia a ruote, da raccordare a raso e senza discontinuità alle pavimentazioni adiacenti, incluse demolizioni e ripristini.
Lunghezza e larghezza indicate nella descrizione dello stato di fatto. Ridefinizione degli stalli del parcheggio SPOSTANDO L'AREA DI MANOVRA e gli stalli verso est senza interferire con la viabilità esistente

DA REALIZZARE IN MODO COORDINATO CON CRITICITA' 95.

PROGETTO ESECUTIVO
PROGETTO ESECUTIVO INTEGRATO

costo stimato

€ 3.929,00

Comune **REMANZACCO**	localizzazione **Remanzacco** **Via B. Blaceo** **n. 2**	ambito **URBANO**	scheda **95**

STATO DI FATTO

criticità

7.07_Attraversamento pedonale non complanare al marciapiede

lunghezza: 590 cm
larghezza: 400 cm
pendenza:

priorità

ALTA

INTERVENTO PROPOSTO

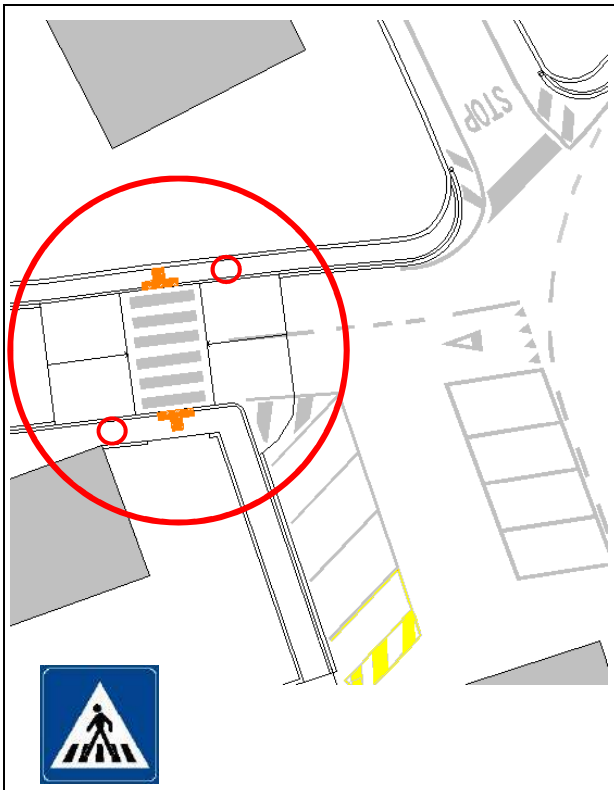

descrizione dell'intervento

Realizzazione attraversamento pedonale sopraelevato a filo marciapiedi mediante:
fresatura pavimentazione asfalto, demolizione cunetta in asfalto; realizzazione pavimentazione stradale rialzata (dosso); segnaletica orizzontale per attraversamento pedonale e attenzione nelle rampe; posa segnaletica tattilo-plantare e segnaletica verticale e orizzontale conformi alle prescrizioni del Codice della Strada e al suo Regolamento, incluse demolizioni e ripristini. Pavimentazione da collegare a raso e senza discontinuità ai percorsi pedonali.

DA REALIZZARE IN MODO COORDINATO CON CRITICITA' 94.

PROGETTO ESECUTIVO
PROGETTO ESECUTIVO INTEGRATO

costo stimato
€ 6.878,00

Comune **REMANZACCO**	localizzazione **Remanzacco** **Via B. Blaceo** **n. 2**	ambito **URBANO**	scheda **96**

STATO DI FATTO

criticità

1.03_Percorso privo di area per cambio direzione almeno ogni 10 m

lunghezza: 13,00 m
larghezza: 100 cm – 0 cm
pendenza:

priorità

ALTA

INTERVENTO PROPOSTO

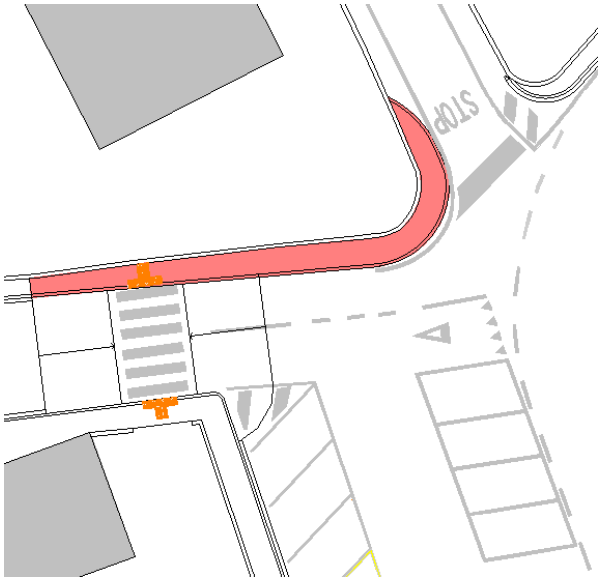

descrizione dell'intervento

Allargamento marciapiede fino all'imbocco con via C. Percoto tramite:
demolizione di cunetta in asfalto, cordonata in pietra, pavimentazione in porfido e asfalto; rifacimento della pavimentazione con materiale analogo all'esistente (cubetti di porfido) per l'allargamento del percorso a 150 cm atto a consentire l'inversione della sedia a ruote, da raccordare a raso e senza discontinuità alle pavimentazioni adiacenti, incluse demolizioni e ripristini.
Lunghezza indicate nella descrizione dello stato di fatto.
DA REALIZZARE IN MODO COORDINATO CON CRITICITA' 95.

PROGETTO ESECUTIVO
PROGETTO ESECUTIVO INTEGRATO

costo stimato

€ 6.300,00

Comune **REMANZACCO**	localizzazione **Remanzacco** **Incrocio via C. Percoto con via della Stazione**	ambito **URBANO**	scheda **97**

STATO DI FATTO

criticità

7.01_Attraversamento pedonale non presente

lunghezza: 6,50 m
larghezza: 6,00 m
pendenza:

CRITICITA' COMPLESSA

priorità

ALTA

INTERVENTO PROPOSTO

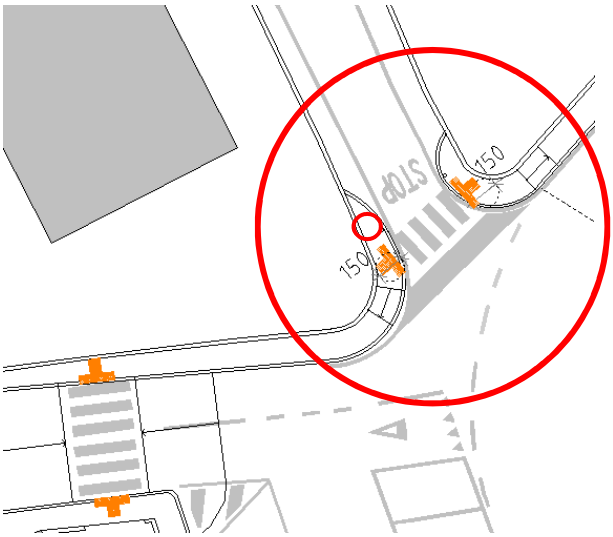

descrizione dell'intervento

Rifacimento delle estremità dei marciapiedi confluenti su via Percoto e realizzazione attraversamento pedonale, tramite:
demolizione di pavimentazione e cunetta in asfalto; realizzazione marciapiedi in porfido con cordonata e cunetta da collegare a raso e senza discontinuità ai percorsi pedonali o al marciapiede, posa di segnaletica tattilo-plantare; posa segnaletica verticale e orizzontale conformi alle prescrizioni del Codice della Strada ed al suo Regolamento, incluse demolizioni e ripristini.

PROGETTO ESECUTIVO
PROGETTO ESECUTIVO INTEGRATO

costo stimato
€ 3.895,00

Comune **REMANZACCO**	localizzazione **Remanzacco** **via della Stazione**	ambito **URBANO**	scheda **98**

STATO DI FATTO

criticità

1.03_Percorso privo di area per cambio direzione almeno ogni 10 m

lunghezza: 175 m
larghezza: 510 - 460 cm circa variabile netto asfalto
630 - 560 cm circa variabile totale
pendenza:

CRITICITA' LINEARE COMPLESSA

POSSIBILITÀ CONDIZIONATA DI PERCORRENZA
La realizzazione dell'allargamento dei marciapiedi è condizionata all'istituzione di un unico senso di circolazione veicolare su via della Strazione nel tratto dalla confluenza tra via Percorto e via Picco.

priorità

ALTA

INTERVENTO PROPOSTO

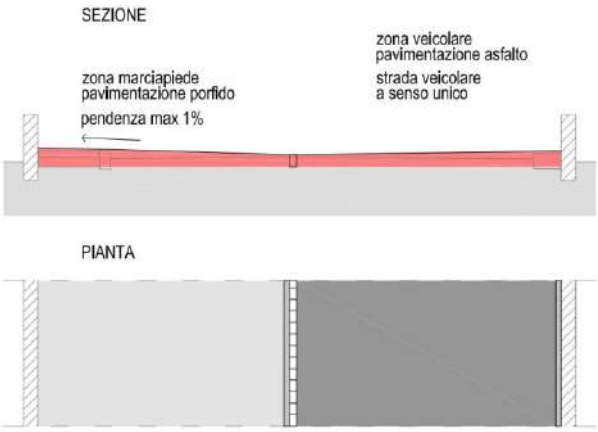

descrizione dell'intervento

L'intervento consiste nel rialzo della pavimentazione stradale fino alla quota prossima degli attuali marciapiedi e interessa il tratto stradale che va dalla confluenza di via Caterina Percoto (già a senso unico di circolazione) verso ovest alla strettoia in prossimità dell'incrocio con via A. Picco tutta la lunghezza della strada dall'incrocio con via Alberto Picco verso est.
Si ipotizza di realizzare la pavimentazione a raso portando il percorso privilegiato per pedoni sul lato settentrionale pavimentandolo in porfido, delimitato da cordonata in pietra e binderi. Il resto della strada sarà pavimentato in asfalto.
Alle estremità del tratto stradale sono previste le rampe con pendenza contenuta.
All'estremità del tratto stradale verso via Picco e in corrispondenza delle confluenze intermedie sono previsti gli attraversamenti pedonali.
Le acque meteoriche potranno essere convogliate al centro della strada dove potrà essere disposta una caditoia longitudinale.

PROGETTO ESECUTIVO
PROGETTO ESECUTIVO INTEGRATO

costo stimato
€ 189.533,00

Comune **REMANZACCO**	localizzazione **Remanzacco** **via A. Picco** **n. 30**	ambito **URBANO**	scheda **99**

STATO DI FATTO

criticità

1.02_Percorso con larghezza inferiore a 90 cm

lunghezza: 15,00 m circa
larghezza: 80 cm
pendenza:

priorità

ALTA

INTERVENTO PROPOSTO

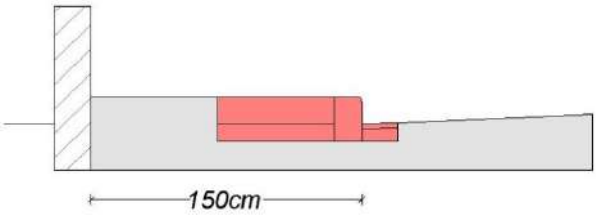

descrizione dell'intervento

Allargamento marciapiede consistente in :
demolizione di cunetta in asfalto, cordonata in pietra e del marciapiede in cubetti di porfido; rifacimento del marciapiede con materiali analoghi all'esistente, da raccordare a raso e senza discontinuità alle pavimentazioni adiacenti, incluse demolizioni e ripristini.
Larghezza min 150 cm, p. trasversale max 1%.

PROGETTO ESECUTIVO
PROGETTO ESECUTIVO INTEGRATO

costo stimato
€ 3.150,00

Comune **REMANZACCO**	localizzazione **Remanzacco** **via A. Picco** **n. 26**	ambito **URBANO**	scheda **100**

STATO DI FATTO

criticità

2.01_Pavimentazione non complanare per sconnessioni, deformazioni, rotture

lunghezza: 250 cm
larghezza: 180 cm
pendenza:

priorità

BASSA

INTERVENTO PROPOSTO

descrizione dell'intervento

Demolizione di cunetta in asfalto, cordonata in pietra, pavimentazione in porfido.
Rifacimento puntuale del sottofondo e della pavimentazione con materiale analogo all'esistente (cubetti di porfido) per il ripristino della planarità del piano di calpestio, da raccordare a raso e senza discontinuità alle pavimentazioni adiacenti, incluse demolizioni e ripristini.
Lunghezza e larghezza indicate nella descrizione dello stato di fatto.

Nota: l'immagine esposta è esemplificativa dell'intervento proposto

MANUTENZIONE ORDINARIA

costo stimato

€ 644,00

Comune **REMANZACCO**	localizzazione **Remanzacco** **via A. Picco** **n. 24**	ambito **URBANO**	scheda **101**

STATO DI FATTO

criticità

3.01_Breve rampa di raccordo con pendenza compresa tra 5% e 15%

lunghezza:
larghezza:
pendenza: 15%

priorità
MEDIA

INTERVENTO PROPOSTO

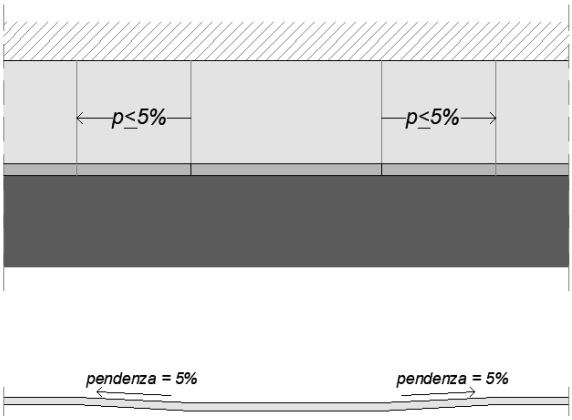

descrizione dell'intervento

Rifacimento della rampa di raccordo in materiale analogo all'esistente (cubetti di porfido) con riduzione della p. longitudinale in base alle caratteristiche del contesto, da collegare a raso e senza discontinuità alle pavimentazioni adiacenti, con cordolo laterale, incluse demolizioni e ripristini. Pendenza longitudinale max 5% (8% in caso di impossibilità), priva di pendenza trasversale.

PROGETTO ESECUTIVO
PROGETTO ESECUTIVO INTEGRATO

costo stimato
€ 1.287,00

Comune **REMANZACCO**	localizzazione **Remanzacco** **via A. Picco** **n. 20**	ambito **URBANO**	scheda **102**

STATO DI FATTO

criticità

4.06_Ostacolo costituito da elemento impiantistico

lunghezza:
larghezza: 71 cm
pendenza:

priorità

MEDIA

INTERVENTO PROPOSTO

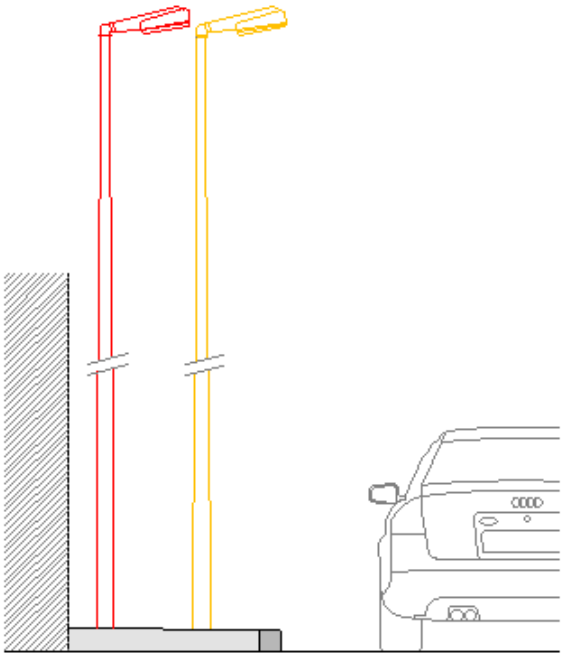

descrizione dell'intervento

Rimozione dell'elemento della rete tecnologica e suo riposizionamento a ridosso del fabbricato (spostamento in asse di 75 cm), inclusa eliminazione e rifacimento del plinto interrato ed adeguamenti alla rete.

costo stimato

PROGETTO ESECUTIVO
PROGETTO ESECUTIVO INTEGRATO **€ 1.843,00**

Comune **REMANZACCO**	localizzazione **Remanzacco** **via A. Picco** **n. 18**	ambito **URBANO**	scheda **103**

STATO DI FATTO

criticità

4.08_Ostacolo costituito da elemento posizionato ad altezza inferiore a 210 cm

lunghezza:
larghezza:
altezza: 193 cm

priorità
MEDIA

INTERVENTO PROPOSTO

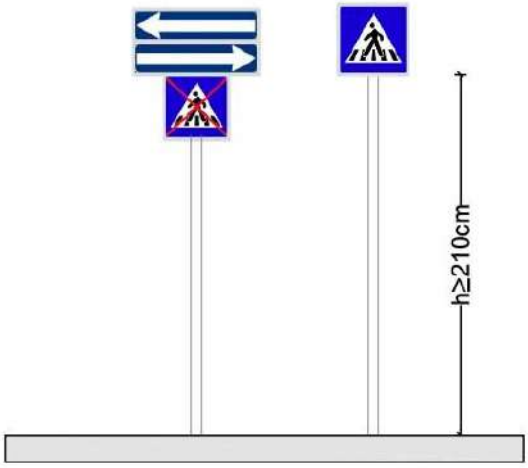

descrizione dell'intervento

Rimozione dell'elemento e suo riposizionamento con bordo inferiore posto ad altezza min 210 cm.

Nota: l'immagine esposta è esemplificativa dell'intervento proposto

MANUTENZIONE ORDINARIA

costo stimato
€ 80,00

Comune **REMANZACCO**	localizzazione **Remanzacco** **via A. Picco** **n. 18**	ambito **URBANO**	scheda **104**

STATO DI FATTO

criticità

2.01_Pavimentazione non complanare per sconnessioni, deformazioni, rotture

lunghezza: 120 cm
larghezza: 140 cm
altezza:

priorità
BASSA

INTERVENTO PROPOSTO

descrizione dell'intervento

Rifacimento puntuale della pavimentazione con materiale analogo all'esistente (cubetti di porfido) per il ripristino della planarità del piano di calpestio, da raccordare a raso e senza discontinuità alle pavimentazioni adiacenti, incluse demolizioni e ripristini.
Lunghezza e larghezza indicate nella descrizione dello stato di fatto.

Nota: l'immagine esposta è esemplificativa dell'intervento proposto

MANUTENZIONE ORDINARIA

costo stimato
€ 110,00

Comune **REMANZACCO**	localizzazione **Remanzacco** **via A. Picco** **n. 17**	ambito **URBANO**	scheda **105**

STATO DI FATTO

criticità

1.21_Percorso con criticità multiple: (1.12)_Percorso con gradino (dislivello superiore a 2,5 cm); (7.07) Attraversamento pedonale non complanare al marciapiede

lunghezza:
larghezza: 1,55 m, 7,50 m
altezza:

CRITICITÀ MULTIPLA

priorità
ALTA

INTERVENTO PROPOSTO

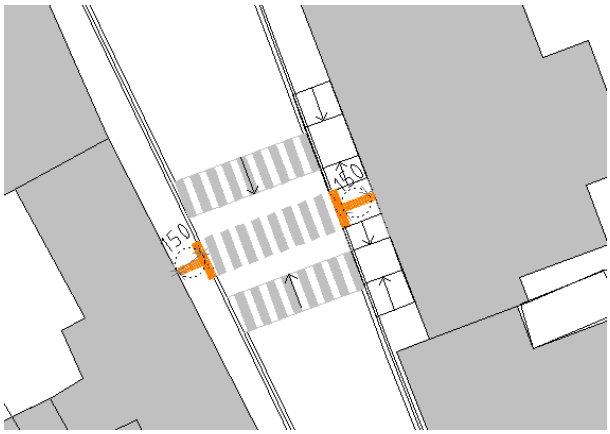

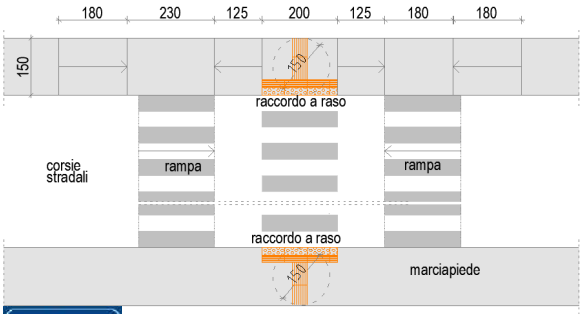

descrizione dell'intervento

Demolizione di parte del marciapiede (cunetta in asfalto, cordonata in pietra, pavimentazione in cubetti di porfido) e realizzazione di rampe di raccordo in materiale analogo all'esistente con pendenza longitudinale max 8%, da collegare a raso e senza discontinuità alle pavimentazioni adiacenti e realizzazione di spazi piani in relazione alla collocazione degli ingressi ai negozi della dimensione descritte nella proposta progettuale. Posa di segnaletica tattilo-plantare conforme all'Abaco.
Realizzazione di attraversamento pedonale in correlazione con la realizzazione di un dosso su tutta la larghezza della strada, con pavimentazione in piano da collegare a raso e senza discontinuità ai percorsi pedonali o al marciapiede secondo le indicazioni di Abaco per ovviare al problema della dimensione dei marciapiedi e per permettere la realizzazione di rampe longitudinali sul marciapiede orientale in spazi contenuti in relazione alla collocazione degli ingressi ai negozi, posa di segnaletica tattilo-plantare conforme all'Abaco e di segnaletica verticale ed orizzontale conformi alle prescrizioni del Codice della Strada ed al suo Regolamento, incluse demolizioni e ripristini.

costo stimato

PROGETTO ESECUTIVO
PROGETTO ESECUTIVO INTEGRATO **€ 9.568,00**

Comune **REMANZACCO**	localizzazione **Remanzacco** **Incrocio** **via A. Picco – via Alcide de Gasperi**	ambito **URBANO**	scheda **106**

STATO DI FATTO

criticità

7.03_Attraversamento pedonale in posizione non coerente o pericolosa

lunghezza:
larghezza:
altezza:

priorità
ALTA

INTERVENTO PROPOSTO

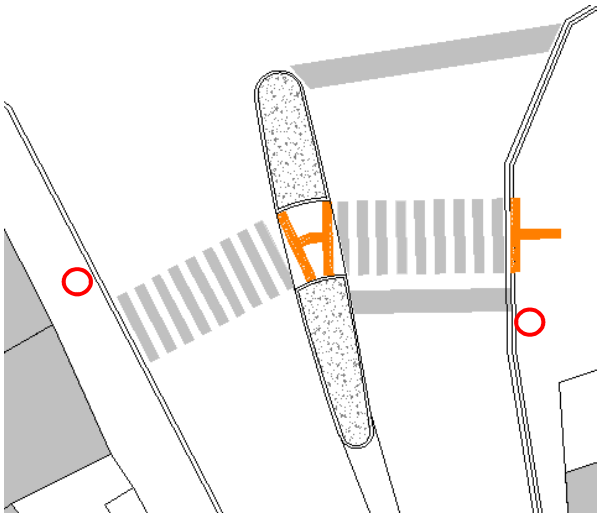

descrizione dell'intervento

Rifacimento di attraversamento pedonale con segnaletica orizzontale (zebratura, in gocciolato) nel rispetto delle prescrizioni del Codice della Strada e del suo Regolamento interrotto da un'isola spartitraffico pedonale "salvagente" centrale di raccordo tra le due corsie e l'impostazione delle direzioni di marcia dei pedoni in attraversamento perpendicolare ai marciapiedi esistenti lato est e ovest con cambio di direzione centrale protetta, da collegare a raso e senza discontinuità ai percorsi pedonali o al marciapiede secondo le indicazioni di Abaco, posa di segnaletica tattilo-plantare conforme all'Abaco e di segnaletica verticale conforme alle prescrizioni del Codice della Strada ed al suo Regolamento, incluse demolizioni e ripristini.
DA REALIZZARE IN MODO COORDINATO CON CRITICITA' 107.

PROGETTO ESECUTIVO
PROGETTO ESECUTIVO INTEGRATO

costo stimato
€ 14.993,00

STATO DI FATTO

criticità
3.01_Breve rampa di raccordo con pendenza compresa tra 5% e 15%

lunghezza: 6,00 m
larghezza: 2,10 m – 2,50 m
altezza:

CRITICITA' COMPLESSA

priorità
ALTA

INTERVENTO PROPOSTO

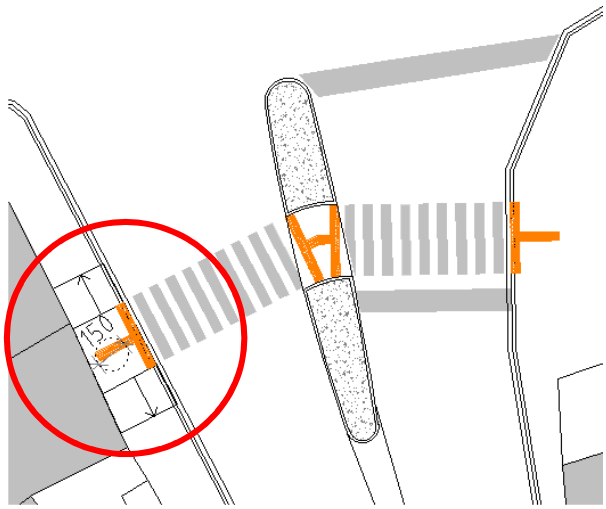

descrizione dell'intervento
Demolizione di parte del marciapiede (cunetta in asfalto, cordonata in pietra, pavimentazione in cubetti di porfido) e realizzazione di area in piano antistante l'attraversamento, posta alla medesima quota e con pari larghezza, e di rampe laterali, con raccordi a raso e senza discontinuità alle pavimentazioni adiacenti, incluse demolizioni e ripristini. Rampe con pendenza longitudinale max 8%, prive di pendenza trasversale. Posa di segnaletica tattilo-plantare.

DA REALIZZARE IN MODO COORDINATO CON CRITICITA' 106.

PROGETTO ESECUTIVO
PROGETTO ESECUTIVO INTEGRATO

costo stimato
€ 3.914,00

Comune **REMANZACCO**	localizzazione **Remanzacco** **Via Giacomo Matteotti** **n. 8**	ambito **URBANO**	scheda **108**

STATO DI FATTO

criticità

7.01_Attraversamento pedonale non presente

lunghezza: 10 m
larghezza:
pendenza:

priorità

MEDIA

INTERVENTO PROPOSTO

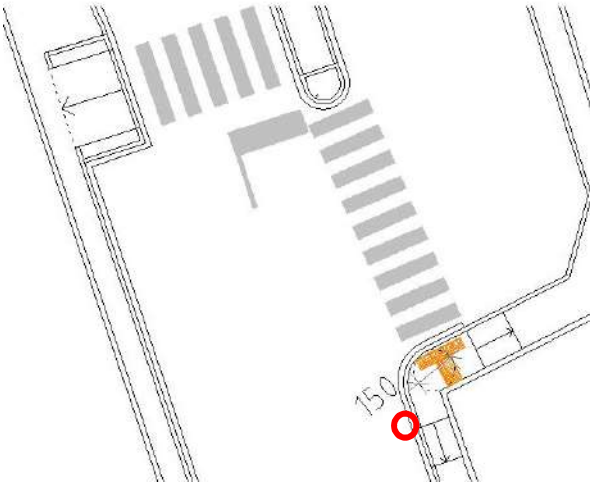

descrizione dell'intervento

Realizzazione di attraversamento pedonale a raso, con pavimentazione in piano da collegare a raso e senza discontinuità ai percorsi pedonali o al marciapiede secondo le indicazioni di Abaco, posa di segnaletica tattilo-plantare conforme all'Abaco lato sud e di segnaletica verticale ed orizzontale conformi alle prescrizioni del Codice della Strada ed al suo Regolamento, incluse demolizioni e ripristini.

DA REALIZZARE IN MODO COORDINATO CON CRITICITA' 79 e 109

PROGETTO ESECUTIVO
PROGETTO ESECUTIVO INTEGRATO

costo stimato

€ 1.449,00

Comune **REMANZACCO**	localizzazione **Remanzacco** **Via Giacomo Matteotti** **n. 8**	ambito **URBANO**	scheda **109**

STATO DI FATTO

criticità

1.12_Percorso con gradino (dislivello superiore a 2,5 cm)

lunghezza: 130 cm
larghezza: 150 cm
pendenza:

CRITICITA' COMPLESSA

priorità

ALTA

INTERVENTO PROPOSTO

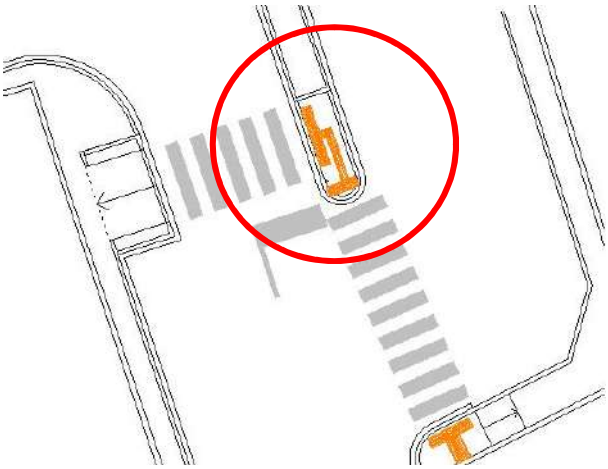

descrizione dell'intervento

Demolizione del marciapiede rialzato rispetto alla sede stradale (cunetta in asfalto, cordonata in pietra, pavimentazione in cubetti di porfido) e realizzazione di isola pedonale in materiale analogo all'esistente, da collegare a raso e senza discontinuità alle pavimentazioni adiacenti.
Riposizionamento pozzetto con chiusino.
Posa di segnaletica tattilo-plantare conforme all'Abaco, incluse demolizioni e ripristini.

DA REALIZZARE IN MODO COORDINATO CON CRITICITA' 108 e 110

PROGETTO ESECUTIVO
PROGETTO ESECUTIVO INTEGRATO

costo stimato
€ 2.520,00

Comune **REMANZACCO**	localizzazione **Remanzacco** **Via Giacomo Matteotti** **n. 8**	ambito **URBANO**	scheda **110**

STATO DI FATTO

criticità

4.04_Ostacolo costituito da palo di segnaletica verticale

lunghezza:
larghezza:
pendenza:

priorità

BASSA

INTERVENTO PROPOSTO

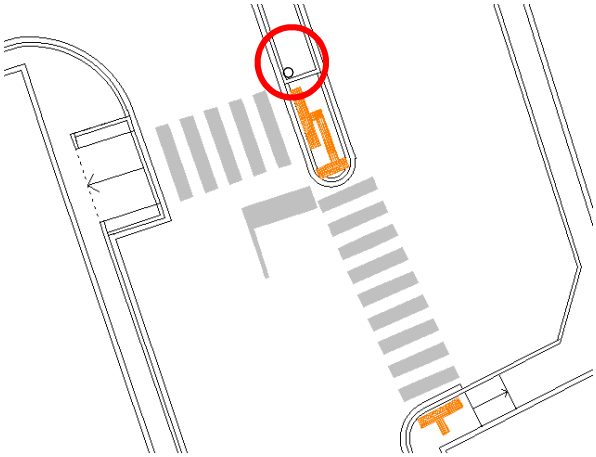

descrizione dell'intervento

Spostamento del palo di segnaletica verticale con annesso cestino dei rifiuti sull'area rialzata a nord dell'isola pedonale.

DA REALIZZARE IN MODO COORDINATO CON CRITICITA' 109.

MANUTENZIONE ORDINARIA

costo stimato

€ 200,00

Comune **REMANZACCO**	localizzazione **Remanzacco** **Via Giacomo Matteotti** **n. 11**	ambito **URBANO**	scheda **111**

STATO DI FATTO

criticità

6.02_Segnaletica tattilo-plantare per attraversamento non presente

lunghezza:
larghezza:
pendenza:

priorità

MEDIA

INTERVENTO PROPOSTO

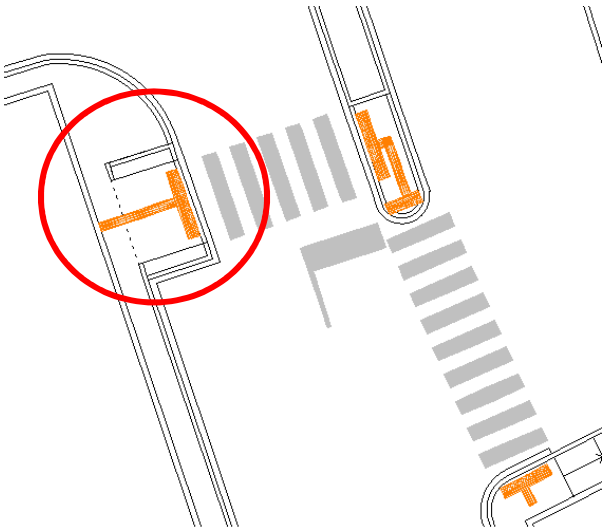

descrizione dell'intervento

Posa di moduli tattilo-plantari tipo "LVE" codice "direzione rettilinea" e "arresto pericolo" realizzati in materiale idoneo al contesto ed a contrasto cromatico rispetto alla pavimentazione, posati a raso e senza discontinuità rispetto alle pavimentazioni adiacenti, incluse demolizioni e ripristini. Schema di posa come da immagine sotto riportata.

PROGETTO ESECUTIVO
PROGETTO ESECUTIVO INTEGRATO

costo stimato
€ 1.698,00

Comune **REMANZACCO**	localizzazione **Remanzacco** **via Adelaide Ristori**	ambito **URBANO**	scheda **112**

STATO DI FATTO

criticità

1.02_Percorso con larghezza inferiore a 90 cm

lunghezza: 74,35 m + 3,05 m
larghezza: 85 -105 cm
pendenza:

CRITICITA' LINEARE COMPLESSA

POSSIBILITÀ CONDIZIONATA DI PERCORRENZA
La realizzazione dell'allargamento dei marciapiedi è condizionata all'istituzione di un unico senso di circolazione veicolare.

priorità

ALTA

INTERVENTO PROPOSTO

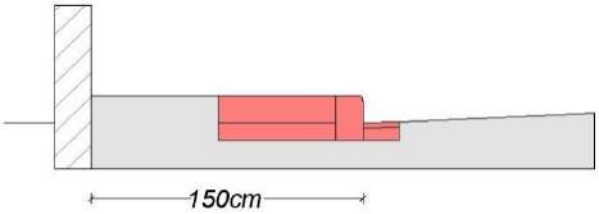

descrizione dell'intervento

Allargamento marciapiede sia sul tratto longitudinale che sulla testata del parcheggio, con ripristino pavimentazione cordonata e cunetta, conseguente spostamento dei parcheggi e rifacimento di parte della pavimentazione esistente per eliminare sconnessioni, deformazioni, rotture
Ciò comporta il restringimento della viabilità carraia portandola a senso unico di circolazione.
La ripavimentazione terrà conto della soluzione delle criticità legate agli accessi carrai prospicenti la pubblica via.
In corrispondenza dei passi carrai la cordonata lato proprietà privata, rialzata, funge anche da guida naturale.
Spostamento di caditoie e sostituzione chiusini.

PROGETTO ESECUTIVO
PROGETTO ESECUTIVO INTEGRATO

costo stimato
€ 21.262,00

Comune **REMANZACCO**	localizzazione **Remanzacco** **via Adelaide Ristori**	ambito **URBANO**	scheda **113**

STATO DI FATTO

criticità

1.02_Percorso con larghezza inferiore a 90 cm

lunghezza: 19,50 m + 5,00 m
larghezza: 85 -105 cm
pendenza:

CRITICITA' COMPLESSA

POSSIBILITÀ CONDIZIONATA DI PERCORRENZA
La realizzazione dell'allargamento dei marciapiedi è condizionata all'istituzione di un unico senso di circolazione veicolare.

priorità
ALTA

INTERVENTO PROPOSTO

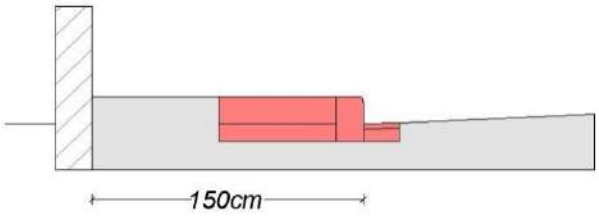

descrizione dell'intervento

Allargamento marciapiede sia sul tratto longitudinale che sulla testata del parcheggio, con ripristino pavimentazione cordonata e cunetta, conseguente spostamento dei parcheggi e rifacimento di parte della pavimentazione esistente per eliminare sconnessioni, deformazioni, rotture
Ciò comporta il restringimento della viabilità carraia portandola a senso unico di circolazione.
La ripavimentazione terrà conto della soluzione delle criticità legate agli accessi carrai prospicenti la pubblica via.
In corrispondenza dei passi carrai la cordonata lato proprietà privata, rialzata, funge anche da guida naturale.
Spostamento di caditoie e sostituzione chiusini.

PROGETTO ESECUTIVO
PROGETTO ESECUTIVO INTEGRATO

costo stimato
€ 8.184,00

Comune **REMANZACCO**	localizzazione **Remanzacco** **via Adelaide Ristori**	ambito **URBANO**	scheda **114**

STATO DI FATTO

criticità

1.01_Percorso con larghezza inferiore a 90 cm

lunghezza: 22,60 m + 5,40 m
larghezza: 85 -105 cm
pendenza:

CRITICITA' COMPLESSA

POSSIBILITÀ CONDIZIONATA DI PERCORRENZA
La realizzazione dell'allargamento dei marciapiedi è condizionata all'istituzione di un unico senso di circolazione veicolare.

priorità
ALTA

INTERVENTO PROPOSTO

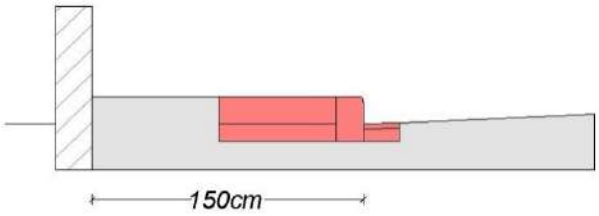

descrizione dell'intervento
Allargamento marciapiede sia sul tratto longitudinale che sulla testata del parcheggio, con ripristino pavimentazione cordonata e cunetta, conseguente spostamento dei parcheggi e rifacimento di parte della pavimentazione esistente per eliminare sconnessioni, deformazioni, rotture
Ciò comporta il restringimento della viabilità carraia portandola a senso unico di circolazione.
La ripavimentazione terrà conto della soluzione delle criticità legate agli accessi carrai prospicenti la pubblica via.
In corrispondenza dei passi carrai la cordonata lato proprietà privata, rialzata, funge anche da guida naturale.
Spostamento di caditoie e sostituzione chiusini.

PROGETTO ESECUTIVO
PROGETTO ESECUTIVO INTEGRATO

costo stimato
€ 8.190,00

Comune **REMANZACCO**	localizzazione **Remanzacco** **via Adelaide Ristori**	ambito **URBANO**	scheda **115**

STATO DI FATTO

criticità

1.01_Percorso con larghezza inferiore a 90 cm

lunghezza: 25,05 m + 5,00 m
larghezza: 85 -105 cm
pendenza:

CRITICITA' COMPLESSA

POSSIBILITÀ CONDIZIONATA DI PERCORRENZA
La realizzazione dell'allargamento dei marciapiedi è condizionata all'istituzione di un unico senso di circolazione veicolare.

priorità

ALTA

INTERVENTO PROPOSTO

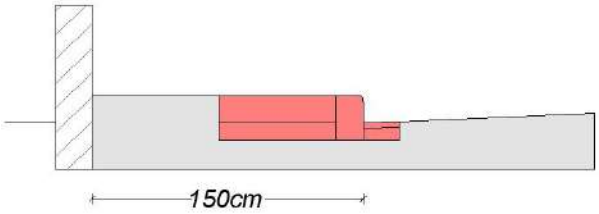

descrizione dell'intervento

Allargamento marciapiede sia sul tratto longitudinale che sulla testata del parcheggio, con ripristino pavimentazione cordonata e cunetta, conseguente spostamento dei parcheggi e rifacimento di parte della pavimentazione esistente per eliminare sconnessioni, deformazioni, rotture
Ciò comporta il restringimento della viabilità carraia portandola a senso unico di circolazione.
La ripavimentazione terrà conto della soluzione delle criticità legate agli accessi carrai prospicenti la pubblica via.
In corrispondenza dei passi carrai la cordonata lato proprietà privata, rialzata, funge anche da guida naturale.
Spostamento di caditoie e sostituzione chiusini.

PROGETTO ESECUTIVO
PROGETTO ESECUTIVO INTEGRATO

costo stimato
€ 11.918,00

Comune **REMANZACCO**	localizzazione **Remanzacco** **via Adelaide Ristori**	ambito **URBANO**	scheda **116**

STATO DI FATTO

criticità

1.02_Percorso con larghezza inferiore a 90 cm

lunghezza: 27,55 m + 5,30 m
larghezza: 85 -105 cm
pendenza:

CRITICITA' COMPLESSA

POSSIBILITÀ CONDIZIONATA DI PERCORRENZA
La realizzazione dell'allargamento dei marciapiedi è condizionata all'istituzione di un unico senso di circolazione veicolare.

priorità

ALTA

INTERVENTO PROPOSTO

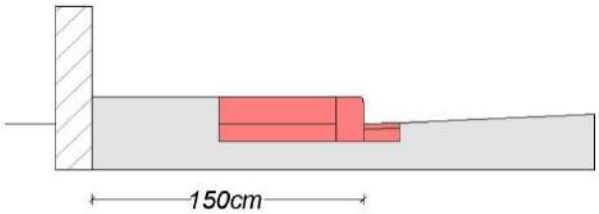

descrizione dell'intervento

Allargamento marciapiede sia sul tratto longitudinale che sulla testata del parcheggio, con ripristino pavimentazione cordonata e cunetta, conseguente spostamento dei parcheggi e rifacimento di parte della pavimentazione esistente per eliminare sconnessioni, deformazioni, rotture
Ciò comporta il restringimento della viabilità carraia portandola a senso unico di circolazione.
La ripavimentazione terrà conto della soluzione delle criticità legate agli accessi carrai prospicenti la pubblica via.
In corrispondenza dei passi carrai la cordonata lato proprietà privata, rialzata, funge anche da guida naturale.
Spostamento di caditoie e sostituzione chiusini.

PROGETTO ESECUTIVO
PROGETTO ESECUTIVO INTEGRATO

costo stimato
€ 9.477,00

Comune **REMANZACCO**	localizzazione **Remanzacco** **via Adelaide Ristori**	ambito **URBANO**	scheda **117**

STATO DI FATTO

criticità

1.02_Percorso con larghezza inferiore a 90 cm

lunghezza: 24,90 m + 5,00 m
larghezza: 85 -105 cm
pendenza:

CRITICITA' COMPLESSA

POSSIBILITÀ CONDIZIONATA DI PERCORRENZA
La realizzazione dell'allargamento dei marciapiedi è condizionata all'istituzione di un unico senso di circolazione veicolare.

priorità
ALTA

INTERVENTO PROPOSTO

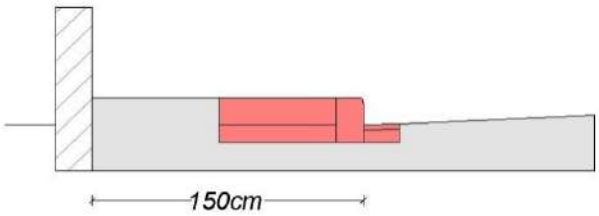

descrizione dell'intervento
Allargamento marciapiede sia sul tratto longitudinale che sulla testata del parcheggio, con ripristino pavimentazione cordonata e cunetta, conseguente spostamento dei parcheggi e rifacimento di parte della pavimentazione esistente per eliminare sconnessioni, deformazioni, rotture
Ciò comporta il restringimento della viabilità carraia portandola a senso unico di circolazione.
La ripavimentazione terrà conto della soluzione delle criticità legate agli accessi carrai prospicenti la pubblica via.
In corrispondenza dei passi carrai la cordonata lato proprietà privata, rialzata, funge anche da guida naturale.
Spostamento di caditoie e sostituzione chiusini.

PROGETTO ESECUTIVO
PROGETTO ESECUTIVO INTEGRATO

costo stimato
€ 6.614,00

Comune **REMANZACCO**	localizzazione **Remanzacco** **via Adelaide Ristori**	ambito **URBANO**	scheda **118**

STATO DI FATTO

criticità

1.02_Percorso con larghezza inferiore a 90 cm

lunghezza: 25,50 m + 3,00 m
larghezza: 85 -105 cm
pendenza:

CRITICITA' COMPLESSA

POSSIBILITÀ CONDIZIONATA DI PERCORRENZA
La realizzazione dell'allargamento dei marciapiedi è condizionata all'istituzione di un unico senso di circolazione veicolare.

priorità
ALTA

INTERVENTO PROPOSTO

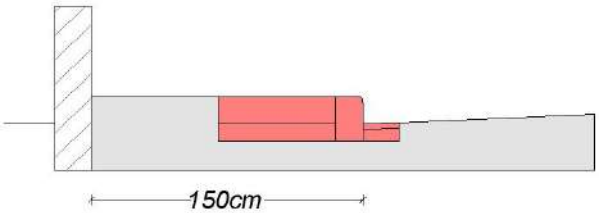

descrizione dell'intervento
Allargamento marciapiede sia sul tratto longitudinale che sulla testata del parcheggio, con ripristino pavimentazione cordonata e cunetta, conseguente spostamento dei parcheggi e rifacimento di parte della pavimentazione esistente per eliminare sconnessioni, deformazioni, rotture
Ciò comporta il restringimento della viabilità carraia portandola a senso unico di circolazione.
La ripavimentazione terrà conto della soluzione delle criticità legate agli accessi carrai prospicenti la pubblica via.
In corrispondenza dei passi carrai la cordonata lato proprietà privata, rialzata, funge anche da guida naturale.
Spostamento di caditoie e sostituzione chiusini.

PROGETTO ESECUTIVO
PROGETTO ESECUTIVO INTEGRATO

costo stimato
€ 8.777,00

Comune **REMANZACCO**	localizzazione **Remanzacco** **via Adelaide Ristori** **n. 16**	ambito **URBANO**	scheda **119**

STATO DI FATTO

criticità

7.01_Attraversamento pedonale non presente

lunghezza: 5,00 m
larghezza:
pendenza:

CRITICITA' COMPLESSA
POSSIBILITÀ CONDIZIONATA DI PERCORRENZA
La realizzazione dell'attraversamento pedonale è condizionato all'adeguamento del marciapiede lato sud di via Ristori e all'istituzione di un unico senso di circolazione veicolare sulla stessa (da ovest verso est) e alla percorrenza dell'eventuale scuolabus proveniente da via Stringher lato sud in prosecuzione verso via Stringher lato nord.
Larghezza marciapiede lato sud: 200 cm
Larghezza marciapiede lato nord: 163 cm (via Stringher lato nord)
L'incrocio con via Bonaldo Stringher risulta problematico perché viene a mancare la visibilità dei pedoni provenienti da nord in quanto il conducente di veicolo presta attenzione al sopraggiungere di veicoli da sinistra, ossia dal tratto di via Bonaldo Stringher a senso unico.

priorità
ALTA

INTERVENTO PROPOSTO

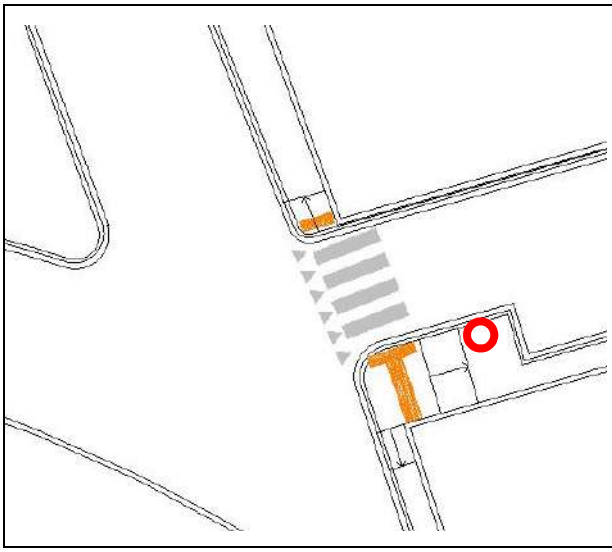

descrizione dell'intervento
Demolizione di marciapiede (cordonata in pietra, pavimentazione in cubetti di porfido e cunetta in asfalto) e ricostruzione conforme con raccordi.
Realizzazione di attraversamento pedonale a raso, con pavimentazione in piano da collegare a raso e senza discontinuità ai percorsi pedonali o al marciapiede secondo le indicazioni di Abaco, posa di segnaletica tattilo-plantare conforme all'Abaco e di segnaletica verticale ed orizzontale conformi alle prescrizioni del Codice della Strada ed al suo Regolamento, incluse demolizioni e ripristini.

PROGETTO ESECUTIVO
PROGETTO ESECUTIVO INTEGRATO

costo stimato
€ 4.431,00

Comune **REMANZACCO**	localizzazione **Remanzacco** **via Bonaldo Stringher** **n. 14**	ambito **URBANO**	scheda **120**

STATO DI FATTO

criticità
4.03_Ostacolo costituito da vegetazione

lunghezza:
larghezza:
pendenza:

priorità
BASSA

INTERVENTO PROPOSTO

descrizione dell'intervento
Potatura delle fronde che valicano l'area di pertinenza degli edifici, pubblici o privati, invadendo il percorso pedonale.
Si suggerisce l'attivazione di una procedura di monitoraggio periodico con comunicazione al proprietario per sollecitare l'esecuzione dell'intervento.

Manutenzione da eseguirsi a cura e spese della proprietà privata

costo stimato
MANUTENZIONE ORDINARIA

Comune **REMANZACCO**	localizzazione **Remanzacco** **via Bonaldo Stringher** **n. 14**	ambito **URBANO**	scheda **121**

STATO DI FATTO

criticità

1.04_Percorso con pendenza trasversale superiore a 1%

lunghezza: 700 cm
larghezza: 330 cm
pendenza:

CRITICITA' COMPLESSA

priorità

MEDIA

INTERVENTO PROPOSTO



descrizione dell'intervento

Rifacimento della pavimentazione del percorso in materiale analogo all'esistente al fine di ottenere una pendenza trasversale costante max 1%, da raccordare a raso e senza discontinuità alle aree in piano in prossimità all'attraversamento pedonale e alle pavimentazioni adiacenti, incluse demolizioni e ripristini.
Posa cordonata in pietra lungo il passo carraio.
Posa di segnaletica tattilo plantare conforme all'Abaco.
Lunghezza e larghezza indicate nella descrizione dello stato di fatto.

PROGETTO ESECUTIVO
PROGETTO ESECUTIVO INTEGRATO

costo stimato
€ 2.353,00

Comune **REMANZACCO**	localizzazione **Remanzacco** **via Bonaldo Stringher**	ambito **URBANO**	scheda **122**

STATO DI FATTO

criticità

1.03_Percorso privo di area per cambio direzione almeno ogni 10 m

lunghezza: 87,90 m
larghezza: 100 cm
pendenza:

CRITICITA' LINEARE COMPLESSA

POSSIBILITÀ CONDIZIONATA DI PERCORRENZA
La realizzazione della percorrenza pedonale accessibile su tutto il tratto sud di via Stringher finalizzata al raggiungimento della pista ciclabile esistente su via De Gasperi è condizionata alla realizzazione di opere su terreno di altra proprietà per attraversamento su ss54 via Alcide De Gasperi e attraversamento di via Bonaldo Stringher.

Lungo il marciapiede vi è la presenza di accessi carrai.

priorità
ALTA

INTERVENTO PROPOSTO

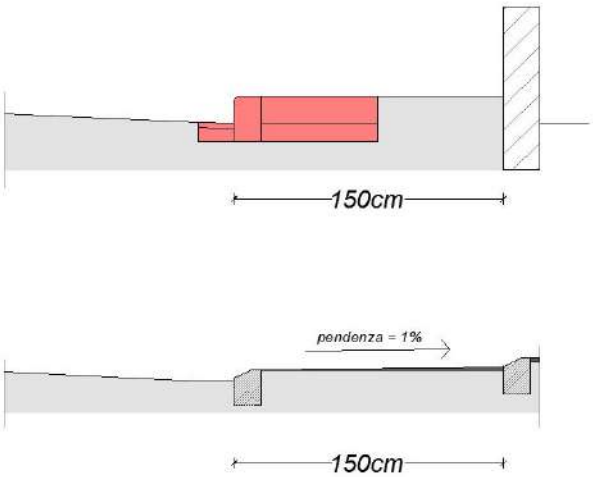

descrizione dell'intervento
Demolizione di cunetta in asfalto, cordonata in pietra e pavimentazione in cubetti di porfido.
Allargamento del marciapiede con conseguente rifacimento della cunetta e della cordonata, del sottofondo e della pavimentazione con materiale analogo all'esistente per il ripristino della planarità del piano di calpestio, da raccordare a raso e senza discontinuità alle pavimentazioni adiacenti, incluse demolizioni e ripristini.
La ripavimentazione terrà conto della soluzione delle criticità legate agli accessi carrai prospicenti la pubblica via, con riferimento alle soluzioni tipiche adottate per la criticità di "Pavimentazione non complanare per sconnessioni, deformazioni, rotture" in presenza di accessi carrai.

PROGETTO ESECUTIVO
PROGETTO ESECUTIVO INTEGRATO

costo stimato
€ 24.541,00

Comune **REMANZACCO**	localizzazione **Remanzacco** **via Bonaldo Stringher** **n.**	ambito **URBANO**	scheda **123**

STATO DI FATTO



criticità

4.03_Ostacolo costituito da vegetazione

lunghezza:
larghezza:
pendenza:

Ipotesi di soluzione subordinata alla realizzazione di opere su terreno di altra proprietà per attraversamento su ss54 via Alcide de Gasperi e attraversamento di via Bonaldo Stringher.

priorità

BASSA

INTERVENTO PROPOSTO

descrizione dell'intervento

Potatura delle fronde che valicano l'area di pertinenza degli edifici, pubblici o privati, invadendo il percorso pedonale. Si suggerisce l'attivazione di una procedura di monitoraggio periodico con comunicazione al proprietario per sollecitare l'esecuzione dell'intervento.

Manutenzione da eseguirsi a cura e spese della proprietà privata

costo stimato

MANUTENZIONE ORDINARIA

Comune **REMANZACCO**	localizzazione **Remanzacco** **via Alcide de Gasperi – via Bonaldo Stringher**	ambito	scheda **124**

STATO DI FATTO

criticità

7.01_Attraversamento pedonale non presente

CRITICITA' MULTIPLA

POSSIBILITÀ CONDIZIONATA DI PERCORRENZA
Ipotesi di soluzione subordinata alla realizzazione di opere su terreno di altra proprietà per attraversamento su ss 54 via De Gasperi e attraversamento di via Stringher. Il muro di sostegno della recinzione nell'angolo tra via Stringher e via De Gasperi è realizzato in calcestruzzo e rete a maglia metallica, marciapiede realizzato in cordonata in pietra e cubetti di porfido di lunghezza 14 m e larghezza 90 cm sul lato nord di via De Gasperi, percorso ciclo pedonale in pavimentazione in asfalto sul lato sud di via De Gasperi su confluenza di via Zorutti. Marciapiede su via Stringher realizzato in cordonata in pietra e cubetti di porfido.

priorità

ALTA

INTERVENTO PROPOSTO

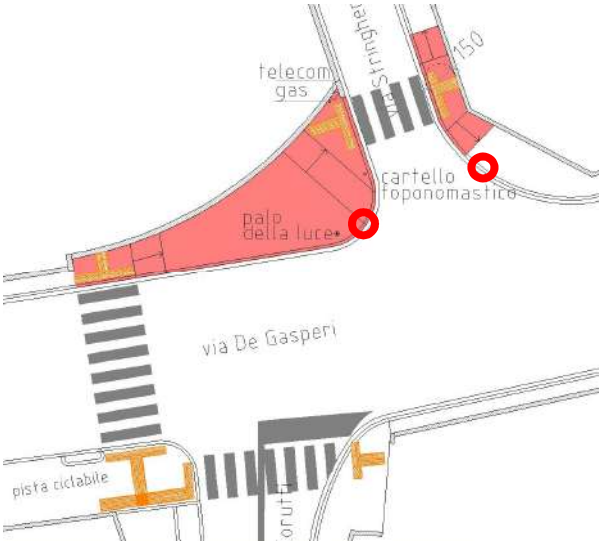

Descrizione dell'intervento
Realizzazione di attraversamento pedonale su via Stringher e sulla SS 54 via De Gasperi tramite:
demolizione di parte del marciapiede e del recinto per una lunghezza di 830 cm su via Stringher e 1350 cm su via De Gasperi; esecuzione di scavo e ripristino di terrapieno; realizzazione di recinzione e muro di sostegno nella nuova posizione; rifacimento del marciapiede lato nord in materiale analogo all'esistente (cunetta in asfalto, cordonata in pietra, pavimentazione in cubetti di porfido), rifacimento del marciapiede nell'angolo tra via Stringher e S.S. 54; attraversamento pedonale a raso su via Stringher lunghezza 4,50 m e su via De Gasperi lunghezza: 8,00 m; posa di segnaletica tattilo-plantare in corrispondenza dei due marciapiedi opposti sia su via Stringher che sulla S.S.54 via De Gasper; posa di segnaletica verticale e orizzontale conformi alle prescrizioni del Codice della Strada e al suo Regolamento; demolizioni e ripristini.
Calcoli strutturali, "deposito" e collaudo progetto strutturale.

	costo stimato
PROGETTO ESECUTIVO PROGETTO ESECUTIVO INTEGRATO	**€ 55.521,00**

Comune **REMANZACCO**	localizzazione **Remanzacco** **via Alcide de Gasperi** **n. 9**	ambito **URBANO**	scheda **125**

STATO DI FATTO

criticità

2.01_Pavimentazione non complanare per sconnessioni, deformazioni, rotture

lunghezza: 1000 cm
larghezza: 120 cm
pendenza:

CRITICITA' LINEARE COMPLESSA

priorità
ALTA

INTERVENTO PROPOSTO

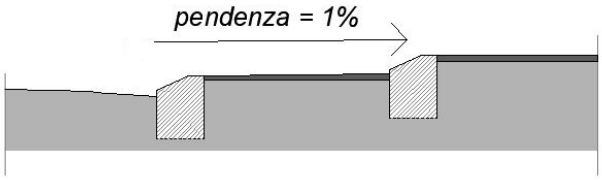

descrizione dell'intervento

Realizzazione di nuova pavimentazione con pendenza trasversale costante max 1%, per l'accesso carraio e raccordi alle estremità del percorso con pendenza massima del 5% (massimo.8%).
Demolizione di cunetta in asfalto, doppia cordonata in pietra, rampa accesso carraio in calcestruzzo e pavimentazione in cubetti di porfido.
Rifacimento puntuale della cunetta e delle cordonate, del sottofondo e della pavimentazione con materiale analogo all'esistente per il ripristino della planarità del piano di calpestio, da raccordare a raso e senza discontinuità alle pavimentazioni adiacenti, incluse demolizioni e ripristini e cordonate lato strada (interno) e lato proprietà private (esterno) in pietra sagomate per agevolare il transito carraio.
Lunghezza e larghezza indicate nella descrizione dello stato di fatto.

PROGETTO ESECUTIVO
PROGETTO ESECUTIVO INTEGRATO

costo stimato
€ 3.146,00

Comune **REMANZACCO**	localizzazione **Remanzacco** **via Alcide de Gasperi** **n. 13**	ambito **URBANO**	scheda **126**

STATO DI FATTO

criticità

2.01_Pavimentazione non complanare per sconnessioni, deformazioni, rotture

lunghezza: 600 cm
larghezza: 120 cm
pendenza:

CRITICITA' LINEARE COMPLESSA

priorità
ALTA

INTERVENTO PROPOSTO

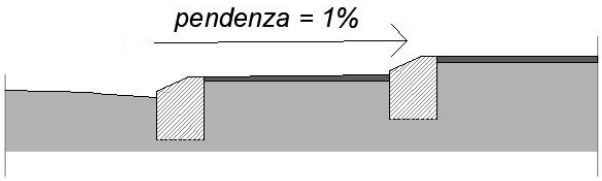

descrizione dell'intervento

Realizzazione di nuova pavimentazione con pendenza trasversale costante max 1%, per l'accesso carraio e raccordi alle estremità del percorso con pendenza massima del 5% (massimo.8%).
Demolizione di cunetta in asfalto, doppia cordonata in pietra, rampa accesso carraio in calcestruzzo e pavimentazione in cubetti di porfido.
Rifacimento puntuale della cunetta e delle cordonate, del sottofondo e della pavimentazione con materiale analogo all'esistente per il ripristino della planarità del piano di calpestio, da raccordare a raso e senza discontinuità alle pavimentazioni adiacenti, incluse demolizioni e ripristini e cordonate lato strada (interno) e lato proprietà private (esterno) in pietra sagomate per agevolare il transito carraio.
Lunghezza e larghezza indicate nella descrizione dello stato di fatto.

PROGETTO ESECUTIVO
PROGETTO ESECUTIVO INTEGRATO

costo stimato
€ 2.644,00